



T.C.

KÜLTÜR VE TURİZM BAKANLIĞI
İZMİR 2 NUMARALI KÜLTÜR VARLIKLARINI
KORUMA BÖLGE KURULU
KARAR

TOPLANTI TARİHİ VE NO : 09.03.2018-391

45.06/782

KARAR TARİHİ VE NO : 09.03.2018-9450

Toplantı Yeri
İZMİR

Manisa ili, Kula ilçesi Başbüyük- Bebekli Mahallesi Karakuyu Mevkiinde Prof Dr. Engin AKDENİZ başkanlığında bir ekip tarafından yapılan yüzey araştırması sonuçlarının ileildiği Kültür Varlıkları ve Müzeler Genel Müdürlüğünün 06.11.2008 tarihli ve 201503 sayılı yazısı ve ekleri; İzmir 2 Numaralı Kültür Varlıklarını Koruma Bölge Kurulu Müdürlüğünün 30.10.2017 tarihli ve 4156 sayılı yazısı ve eki kurum görüşü haritası, 2863 sayılı Kanunun 7. Maddesi gereği iletilen kurum görüşleri; Kurul Müdürlüğü uzmanlarınca hazırlanan 08.03.2018 tarihli ve 130827 sayı ile kayıtlı rapor okundu, ekleri incelendi, yapılan görüşmeler sonunda;

Manisa ili, Kula ilçesi Başbüyük- Bebekli Mahallesi Karakuyu Mevkiinde yer alan Antik yerleşim alanının kararımız eki 1/5000 ölçekli paftada işaretlenen şekli ve “Kastallos – Akrokasyollos Antik Yerleşimi ” adı ile I (birinci) Derece Arkeolojik sit ve 3. (üçüncü) Derece Arkeolojik sit olarak tescil edilmesine, ekli tescil fişinin uygun olduğuna, karar verildi.



T.C.
KÜLTÜR VE TURİZM BAKANLIĞI
İZMİR 2 NUMARALI KÜLTÜR VARLIKLARINI
KORUMA BÖLGE KURULU
KARAR

TOPLANTI TARİHİ VE NO : 09.03.2018-391

45.06/782

KARAR TARİHİ VE NO : 09.03.2018-9451

Toplantı Yeri
İZMİR

Manisa ili, Kula ilçesi Başbüyük- Bebekli Mahallesi Karakuyu Mevkiinde bulunan İzmir 2 Numaralı Kültür Varlıklarını Koruma Bölge Kurulunun 09.03.2018 tarihli ve 9450 sayılı kararı ile 1. (birinci) Derece Arkeolojik Sit ve 3. (üçüncü) derece Arkeolojik sit olarak tescillenen alanın Geçiş Dönemi Koruma Esasları ve Kullanma Koşullarının belirlenmesi gerektiğine ilişkin Kurul Müdürlüğü uzmanlarınca hazırlanan 08.03.2018 tarihli ve 130827 sayı ile kayıtlı rapor okundu, ekleri incelendi, yapılan görüşmeler sonunda;

Manisa ili, Kula ilçesi Başbüyük- Bebekli Mahallesi Karakuyu Mevkiinde bulunan ve İzmir 2 Numaralı Kültür Varlıklarını Koruma Bölge Kurulunun 09.03.2018 tarihli ve 9450 sayılı kararı ile 1. (birinci) derece Arkeolojik Sit ve 3 (üçüncü) Derece Arkeolojik Sit olarak tescillenen alanın Geçiş Dönemi Koruma Esasları ve Kullanma Koşullarının:

I. (birinci) Derece Arkeolojik Sit alanında:

“- Kesinlikle hiçbir yapılaşmaya izin verilmemesine, bilimsel kazı çalışmaları dışında herhangi bir uygulama yapılamayacaktır.

- Resmî ve özel kuruluşlarca zorunlu durumlarda yapılacak alt yapı uygulamaları için Müze Müdürlüğünün ve varsa Kazı Başkanının görüşüyle konu Koruma Bölge Kurulunda değerlendirilecektir.

- Taş, toprak, kum vb. alınamaz, kireç, taş, tuğla, mermer, kum, maden vb. ocakları açılmaz, toprak, cüruf, çöp, sanayi atığı ve benzeri malzeme dökülemez.

- .Ağaçlandırmaya gidilemez,

- Taşınmaz kültür varlıklarının mahiyetine tesir etmeyecek şekilde Koruma Bölge Kurulundan izin almak koşuluyla birleştirme (tevhit) ve ayırma (ifraz) yapılabilecektir.”

3. (üçüncü) Derece Arkeolojik sit alanında

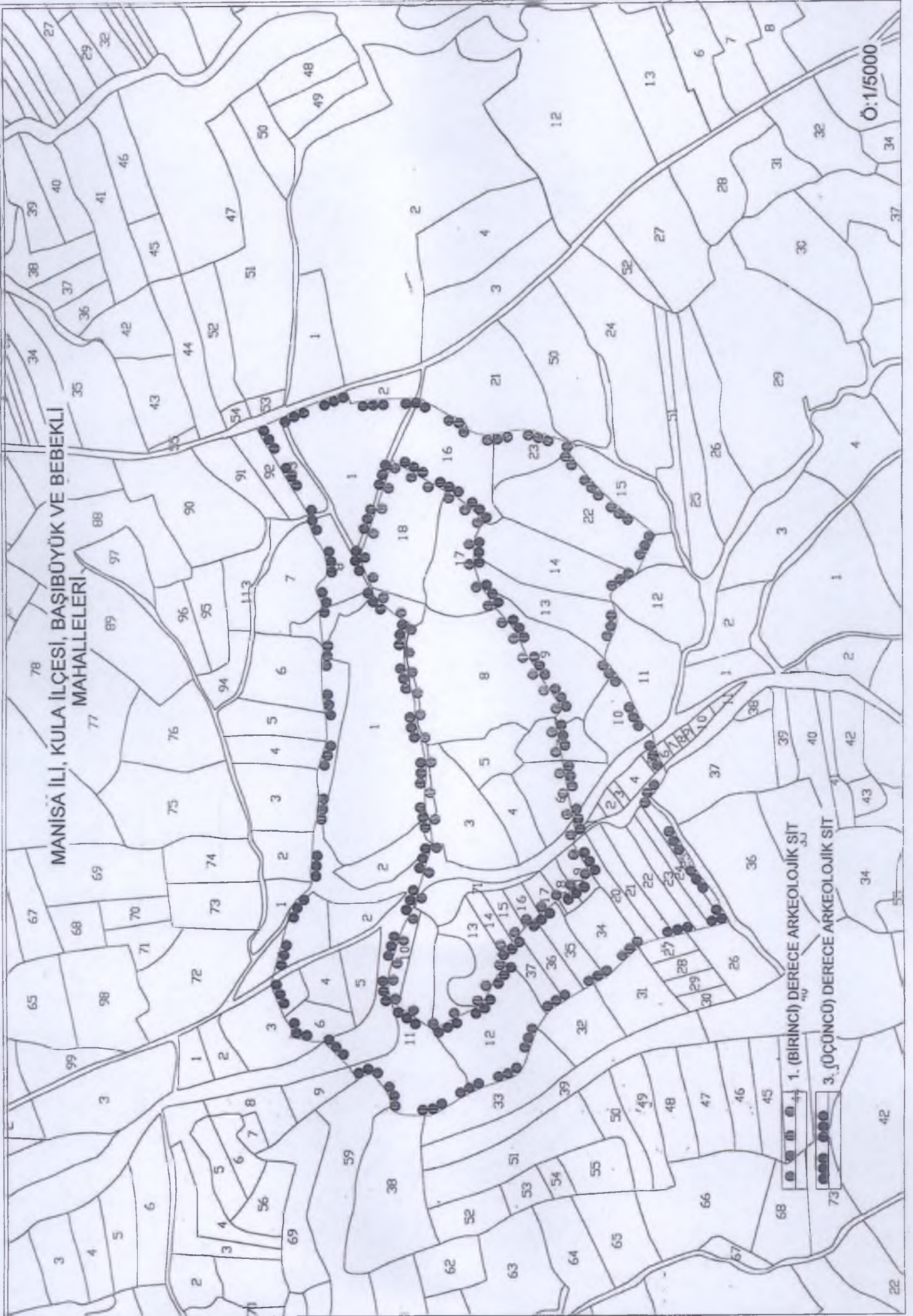
- Kültür ve Tabiat Varlıklarını Koruma Yüksek Kurulu'nun 05.11.1999 tarihli ve 658 sayılı ilke kararı kapsamında Müze Müdürlüğünce sondaj kazısı yapılarak sonuçları Koruma Bölge Kuruluna iletilir. Sondaj kazıları sonucunda herhangi bir buluntuya rastlanılmaması halinde Üst ölçekli plan kararlarına ve 3194 sayılı imar kanunu mevzuatına aykırı olmamak koşuluyla; alana ilişkin fiziki ve inşai müdahale gerektiren her türlü talep, Koruma Bölge Kurulunda değerlendirilir.

- Taş, toprak, kum vb. alınamaz, kireç, taş, tuğla, mermer, kum, maden vb. ocakları açılmaz, toprak, cüruf, çöp, sanayi atığı ve benzeri malzeme dökülemez.”

-Taşınmaz kültür varlıklarının mahiyetine tesir etmeyecek şekilde Koruma Bölge Kurulundan izin almak koşuluyla birleştirme (tevhit) ve ayırma (ifraz) yapılabilecektir. olarak belirlenmesine, Arkeolojik sit olarak tescil edilen alana yönelik olarak, 2863 sayılı Kanununun 17. Maddesi gereği Koruma Amaçlı İmar Planının ilgili idarelerce hazırlanarak değerlendirilmek üzere Kurulumuza iletilmesine karar verildi.

MANİSA İLİ, KULA İLÇESİ, BAŞIBÜYÜK VE BEBEKLI
MAHALLELERİ



Ö:1/5000



AVRUPA KONSEYİ		KÜLTÜREL VARLIKLARI KORUMA ENVANTERİ		K.V.K.E.		S i T		ENVANTER NO		4 5 0 6 7 8 2	
T Ü R K İ Y E		KÜLTÜR VARLIKLARI VE MÜZELER GENEL MÜDÜRLÜĞÜ						HARİTA NO			
İLİ :	Manisa	İLÇESİ :	Kula	MAHALLE - KÖY VEYA MEVKİİ:	Başbüyük- Bebekli Mahalleleri Karakuyu Mevkii	KADASTRO PAFTA :		ADA		PARSEL	
ADI :	Kastollos - Akrokastollos Antik Yerleşimi										
GENEL TANIM :	antik yerleşim alanı Başbüyük Mahallesi yerleşim alanının yaklaşık 1,2 km güney doğusunda, Bebekli Mahallesi yerleşim alanının 2,5 km kuzey batısında her iki mahallenin tapulama alanında yer almaktadır. Güneyinde Bozburun tepe doğusunda Ocakkaş Tepe yer almaktadır. Antik yerleşim sahası Gediz nehri kollarından Çalca deresi tarafından ikiye ayrılmaktadır. Alana ulaşım Başbüyük Mahallesi girişinde yer alan köprüünün hemen alt bölümünden bebekli mahallesi istikametinde ilerleyen toprak yolla sağlanmaktadır. Alan genel olarak tarım arazisi olarak kullanım görmektedir.										
ŞİMDİKİ TEHLİKELER :	Tarımsal Faaliyetler Kaçak Kazılar										
ŞİMDİKİ DURUM	Tarla										
SIT POTANSİYELİ	1.(Birinci) derece Arkeolojik Sit - 3 (üçüncü) derece Arkeolojik Sit										
ŞİMDİKİ KORUMA	Yok.										
ÖNERİLEN KORUMA :	ilgili yerel yönetim ve güvenlik birimince alanın sık sık kontrolünün yapılması ve yerel halkın konuya ilişkin bilgilendirilmesi korumaya ilişkin ivedilikle alınması gereken önlemlerdir.										
YAYIN DİZİSİ	Ksenophon Hell I. 4.3 ; Ksenophon Anabasis I.1,2,9,7; Buresch. Aus Lydien S. 109 No: 50 OGIS 488 TAM V.1.222; Attalid Asia Minor: Money, International Relations, and the State edited by Peter Thonemann OUP Oxford, Apr 18, 2013sf.80; G. PETZL "Zuweisungsprobleme" Ark. Der. 2 (1994) Sf.142). Keil ve von Premerstein m,1911 Keil, J. Ve Premerstein, A. Von, Bericht uber eine zweite Reise in Lydien, DAW, philosophisch-historische Klasse Band 54, 2, Alfred Holder, Viyana 1911 223; TAM V.1.221 ; Cohen 1995 The Hellenistic settlements in Europe, the islands, and Asia Minor / Getzel M. Cohen. Berkeley : University of California Press, 1995.)TAM V,3 1913 G. Petzl, Epigr. Anatol. 26 (1996), 13, zu Nr. 5, 10) GEORG PETZL – CUMHUR TANRIVER "GRABGEDICHT FÜR EINE GELIEBTE STIEFMUTTER" aus: Epigraphica Anatolica 36 (2003) 24–28;										
GÖZLEMLER :	Alanda bölgeye adını veren ve hala işlevini sürdüren Karakuyu mevkiinde yer alan içme suyu amaçlı kuyu ve etrafında Roma dönemine tarihlenen çok sayıda mimari fragman dağınık biçimde yer almaktadır. Yöre halkı ile yapılan görüşmelerde söz konusu mimari parçaların tarla sürümü esnasında civar tarlalardan çıktığı, gerek bölgede yer alan konutlarda, gerekse Başbüyük ve Bebekli Mahallelerinde yer alan konut inşaatlarında devşirme malzeme olarak kullanım gördüğü ifade edilmektedir. Söz konusu kuyu yapısının hemen yakınında bir bağ evi içerisinde tesadüf ettiğimiz bir yazıt G. Petzl tarafından yayınlanmıştır. (TAM V.3 1913 G. Petzl, Epigr. Anatol. 26 (1996), 13, zu Nr. 5, 10) . Ksenophon Hell I. 4.3 de "Kastolon" isminde bir ırmak adı olarak geçen kastolos. Stephanos Byzantionda bir yerleşim adı olarak anılır. (Ksenophon Anabasis I.1,2,9,7) Ksenophonun yaşadığı dönemde ise Kastalos ovasında bir yerleşim olarak bilinir. Hellenica – (1950) sf. 34 dipnot 2) Yerleşim Alaşehir'in kuzeydoğusunda kastalos ovasında bebekli köyünde bulunan bir yazıt ile belgelenmektedir. Yazıtta Philedelphia'nın kastalos köyünde ifadesi kullanılmaktadır. (Buresch. Aus Lydien S. 109 No: 50 OGIS 488 TAM V.1.222) Arazi üzerinde oldukça yoğun bir şekilde roma dönemine tarihlenebilecek seramik stroter ve günlük kullanım parçalarının yanı sıra alanda yer alan ince seramiklerin bir bölümü Helenistik Döneme tarihlenmektedir. Bizans dönemine tarihlenen seramik parçaları da mevcuttur. Ayrıca alanda yine Bizans dönemine tarihlenebilecek zeminde apsidal bölümü görülebilen bir şapel yapısı ilgi çekicidir. Yine dere yatağının zaman içerisinde yatağını genişletmesiyle yine roma dönemine tarihlediğimiz bir yapıya ait kalıntıların açığa çıktığı görülmüştür. Yöre halkınca tarlalardan yoğun bir biçimde görüldüğü ifade sikkeler ve diğer metal eşyalar yoğunlukla Helenistik ve Roma ve Bizans dönemini işaret etmektedir. Alanın batı bölümünde yer alan tepelik bölüm nekropol sahası olarak değerlendirilmiştir.										
KORUMA DERESESİ											
HAZIRLAYANLAR	Tolga KOPARAL Arkeolog										
OSMAN ARSLAN Müdür V.											
KORUMA KURULU KARARLARI											
REVİZYON											
KORUMA KURULU ONAYI											

HARİTALAR

FOTOĞRAFLAR

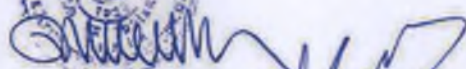





T.C.
KÜLTÜR VE TURİZM BAKANLIĞI
İzmir 2 Numaralı Kültür Varlıklarını
Koruma Bölge Kurulu
Müdürlüğü

İZMİR 2 NUMARALI
KÜLTÜR VARLIKLARINI
KORUMA BÖLGE KURULUNUN
09.03.2018-GÜN VE 9450
SAYILI KARAR EKİDİR

ASLİ KİSİDİR


Osman ARSLAN
Müdür V.


Tolga KOCERAL
Arkeolog