

11.01.209

**T.C.**  
**KÜLTÜR VE TURİZM BAKANLIĞI**  
**ESKİŞEHİR KÜLTÜR VARLIKLARINI KORUMA BÖLGE KURULU**

**KARAR**

**Toplantı Tarih ve no:** 16.05.2017 - 234  
**Karar Tarih ve no :** 16.05.2017 - 5215

**Toplantı Yeri**  
**ESKİŞEHİR**

Bilecik İli, Bozüyük İlçesi, Kandilli Köyü sınırları içerisinde tespit edilen arkeolojik kalıntılarının bulunduğu alanın öneri sit sınırlarının değerlendirilmesine ilişkin Bilecik Valiliğinin (İl Kültür ve Turizm Müdürlüğü) 31.10.2016 tarih, 2132 sayılı yazısı ve eki Müze Müdürlüğü uzmanlarının 26.10.2016 tarihli yerinde inceleme raporu, Kültür Varlıkları ve Müzeler Genel Müdürlüğünün 20.12.2016 tarih ve 228905 sayılı yazısı ve eki yüzey araştırması sonuç raporu, 15.05.2017 tarih, 4159 sayılı dosya inceleme raporu okundu, kadastral paftası, tescil fişi, fotoğrafları ve dosyası incelendi, yapılan görüşmeler sonucunda;

Bilecik İli, Bozüyük İlçesi, Kandilli Köyü sınırları içerisinde tespit edilen ve 2863 sayılı Kanun'un 6. Maddesi kapsamında korunması gerekli kültür varlıklarından olan alanın tashih edildiği adıyla "Okçupınar Höyük" I. (Bir) Derece Arkeolojik Sit alanı olarak tesciline, hazırlanan tescil fişi ve kadastral paftasının uygun olduğuna; söz konusu alanda Kültür Varlıklarını Koruma Yüksek Kurulu'nun Arkeolojik Sitler, Koruma ve Kullanma Koşulları'na ilişkin 05.11.1999 gün, 658 sayılı İlke Kararı'ndaki ilgili hükümlerin geçerli olduğuna, alanda gerekli güvenlik önlemlerinin artırılmasına, ayrıca can güvenliğinin sağlanmasına ilişkin gerekli güvenlik önlemlerinin ilgili idarelerce alınmasına ve Kurulumuzdan izinsiz herhangi bir fiziki ve inşai müdahalede bulunulmamasına karar verildi.



BİLECİK İLİ  
BOZÜYÜK İLÇESİ KANDİLLİ KÖYÜ  
OKÇUPINAR HÖYÜKÜ  
I. (BİR) DERECE ARKEOLOJİK SİTİ

(Bir) Derece Arkeolojik Sit Sınırı

Topardıç T.

BAETA DURUMU

BİNDİLLİ OKÇUPINAR HÖYÜKÜ B

106

Kandilli

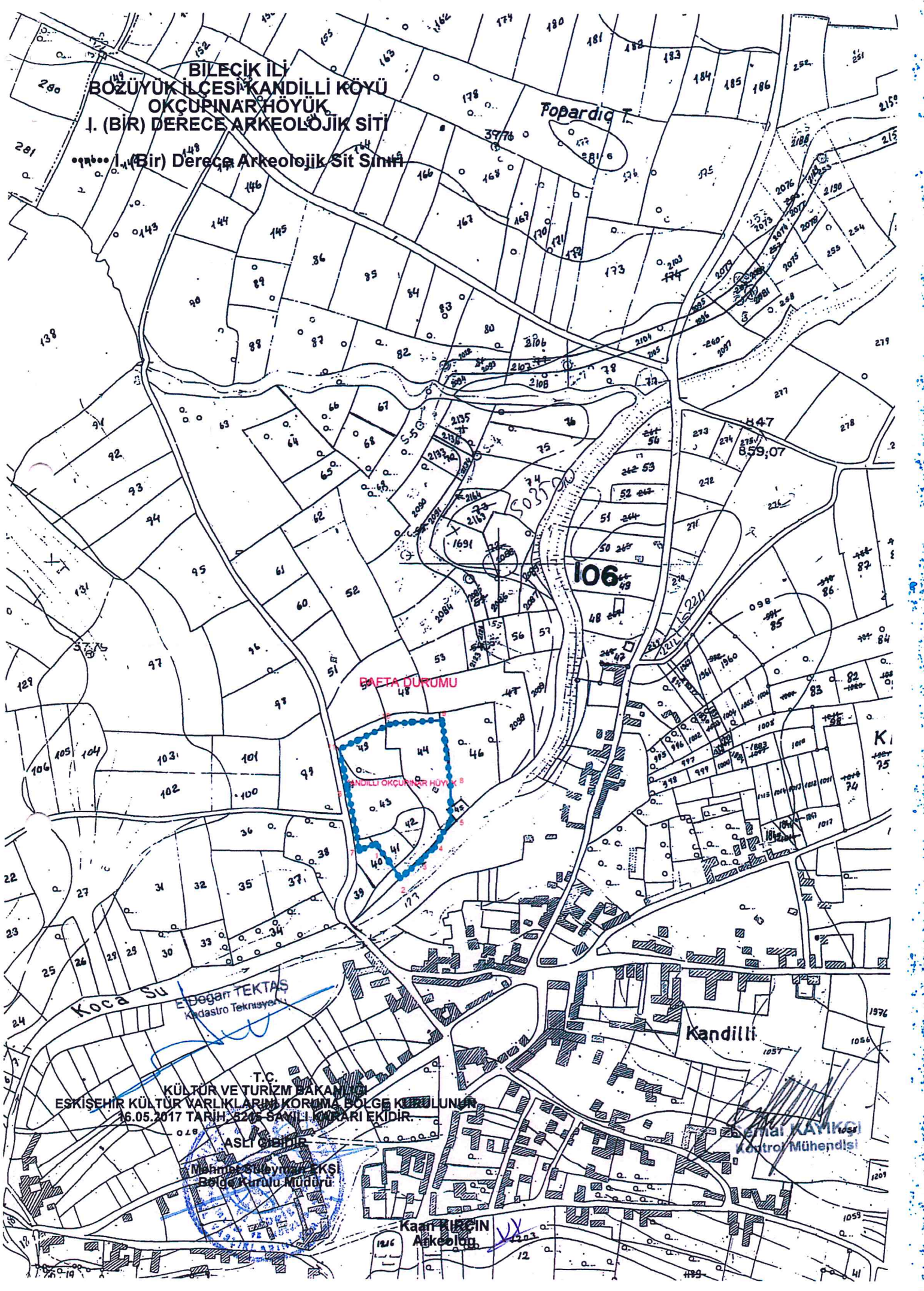
T.C.  
KÜLTÜR VE TURİZM BAKANLIĞI  
ESKİŞEHİR KÜLTÜR VARLIKLARINI KORUMA BÖLGE KURULUŞU  
16.05.2017 TARİHİ 5215 SAYILI KARARI EKİDİR.

ASLI ÇİZİDİR

Mehmet Süleyman EKŞİ  
Bölge Kurulu Müdürü

Emel KAMKCI  
Kadastro Mühendisi

Kaan KURBAN  
Arkeolog

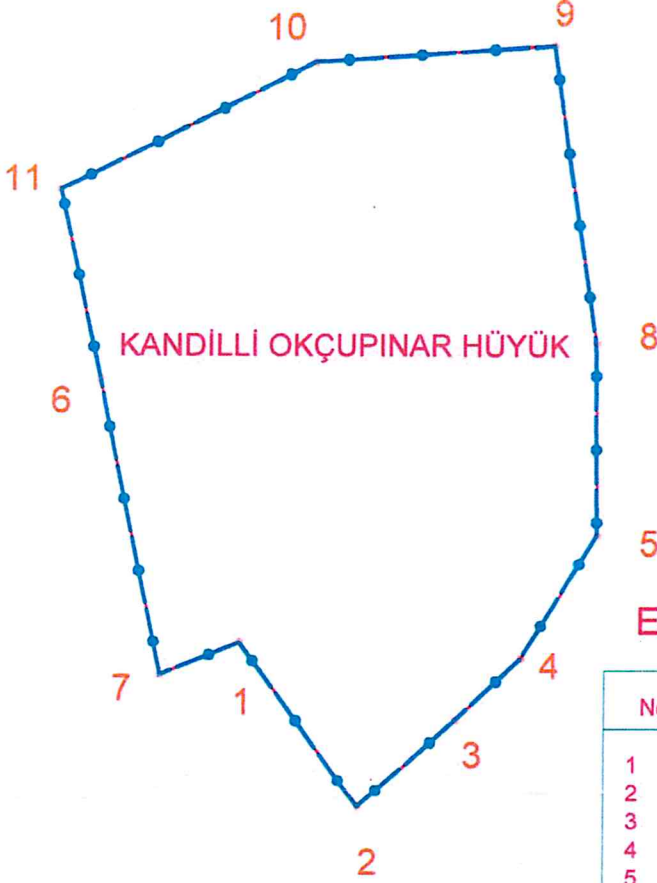




# KOORDİNATLI KROKİ

BİLECİK İLİ  
BOZÜYÜK İLÇESİ KANDİLLİ KÖYÜ  
OKÇUPINAR HÖYÜK  
I. (BİR) DERECE ARKEOLOJİK SİTİ

..... I. (Bir) Derece Arkeolojik Sit Sınırı



## ED-50 KOORDİNAT LİSTESİ

NoktaNo	Y	X
1	503371.109	4410679.008
2	503399.425	4410639.952
3	503422.731	4410660.738
4	503438.247	4410675.261
5	503456.256	4410704.871
6	503337.993	4410741.908
7	503352.362	4410671.378
8	503455.712	4410750.860
9	503445.339	4410821.524
10	503388.460	4410817.615
11	503328.458	4410787.596

E.Doğan TEKTAS  
Kadastro Tekniksven

Cemal KAYIKÇI  
Kontrol Mühendisi

T.C.  
KÜLTÜR VE TURİZM BAKANLIĞI  
ESKİŞEHİR KÜLTÜR VARLIKLARINI KORUMA BÖLGE KURULUNUN  
16.05.2017 TARİH, 5215-SAYILI KARARI EKİDİR.



Kaan KIRÇIN  
Arkeolog



AVRUPA KONSEYİ	KÜLTÜREL VARLIKLARI KORUMA ENVANTERİ	SİT	ENVANTER NO:
TÜRKİYE	ESKİŞEHİR KÜLTÜR VARLIKLARINI KORUMA KURULU		HARİTA NO:

İLİ: BİLECİK	İLÇESİ: BOZÜYÜK	MAHALLE KÖY VEYA MEVKİİ: KANDILLI KÖYÜ-OKÇUPINAR MEVKİİ	KADASTRO PAFTA: ADA: PARSEL:
--------------	-----------------	---	------------------------------

ADI: OKÇUPINAR HÖYÜK

**GENEL TANIM:**Bilecik İli, Bozüyük İlçesi, Kandilli Köyü, Okçupınar Mevkii'nde, Kandilli Köyü'nün batısında yer alan ve Kandilli Karaağaç yoluna bağlanan köy yolu ile Sarısu deresinin (Kocasu çayı) kesiştiği notanın hemen doğusunda yer almaktadır. Yaklaşık 160x120 m boyutlarında olan höyüğün kuzey kesiminde batı-doğu yönünde bir su kanalı açılmıştır. Höyüğün doğusunda rampa olabilecek küçük düzensiz taşlardan oluşan bir taş konsantrasyonu göze çarpmaktadır. Malzeme büyük oranda İlk Tunç Çağı 2 Dönemi'ne tarihlenmektedir

**ŞİMDİKİ TEHLİKELER:**

**ŞİMDİKİ DURUM:**

**SİT POTANSİYELİ:** I. DERECE ARKEOLOJİK SİT ALANI

**KORUMA DERECESİ:** I.DERECE ARKEOLOJİK

**HAZIRLAYANLAR:** 26.10.2016

Müze Araştırmacısı: Erdal MEAN

Uzman/Arkeolog :Tuba KONUK

**ŞİMDİKİ KORUMA:**

**ÖNERİLEN KORUMA:** Güvenlik güçleri tarafından rutin olarak kontrol edilmelidir.

**KONTROL EDEN:**26.10.2016

Harun KÜÇÜKAYDIN  
Müze Müdürü

**YAYIN DİZİSİ:**

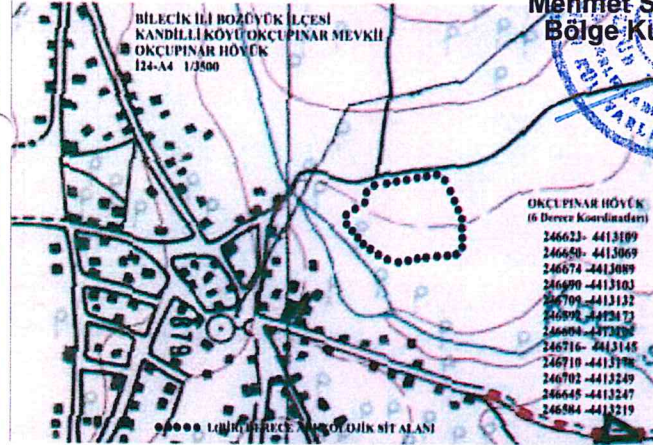
T.C. KURUL KARARLARI:  
KÜLTÜR VE TURİZM BAKANLIĞI  
ESKİŞEHİR KÜLTÜR VARLIKLARINI KORUMA BÖLGE KURULUNUN  
16.05.2017 TARİH, 5215-SAYILI KARARI EKİDİR.

**GÖZLENENLER:**

**REVİZYON:**

Kaan KIRÇIN  
Arkeolog

**HARİTALAR VE FOTOĞRAFLAR:**



Mehmet Süleyman EKŞİ  
Bölge Kurulu Müdürü





BİLECİK İLİ, BOZÜYÜK İLÇESİ, KANDİLLİ KÖYÜ,  
OKÇUPINAR HÖYÜK  
I.(BİR) DERECE ARKEOLOJİK SİT ALANINDA KALAN PARSELLERİN LİSTESİ

İLÇE/KÖY	ADA	PARSEL	BEYANLAR HANESİNE YAZILACAK ŞERH
Bilecik İli, Bozüyük İlçesi, Kandilli Köyü	0	41	"Tamamı I.(Bir) Derece Arkeolojik Sit alanında kalmaktadır"
Bilecik İli, Bozüyük İlçesi, Kandilli Köyü	0	42	"Tamamı I.(Bir) Derece Arkeolojik Sit alanında kalmaktadır"
			"Bir Bölümü I.(Bir) Derece Arkeolojik Sit alanında kalmaktadır"
Bilecik İli, Bozüyük İlçesi, Kandilli Köyü	0	40	"Bir Bölümü I.(Bir) Derece Arkeolojik Sit alanında kalmaktadır"
Bilecik İli, Bozüyük İlçesi, Kandilli Köyü	0	43	"Bir Bölümü I.(Bir) Derece Arkeolojik Sit alanında kalmaktadır"
Bilecik İli, Bozüyük İlçesi, Kandilli Köyü	0	44	"Bir Bölümü I.(Bir) Derece Arkeolojik Sit alanında kalmaktadır"
Bilecik İli, Bozüyük İlçesi, Kandilli Köyü	0	45	"Bir Bölümü I.(Bir) Derece Arkeolojik Sit alanında kalmaktadır"
Bilecik İli, Bozüyük İlçesi, Kandilli Köyü	0	46	"Bir Bölümü I.(Bir) Derece Arkeolojik Sit alanında kalmaktadır"
Bilecik İli, Bozüyük İlçesi, Kandilli Köyü	0	49	"Bir Bölümü I.(Bir) Derece Arkeolojik Sit alanında kalmaktadır"