

03.09.199

T.C.  
KÜLTÜR VE TURİZM BAKANLIĞI  
ESKİŞEHİR KÜLTÜR VARLIKLARINI KORUMA BÖLGE KURULU

KARAR

**Toplantı Tarih ve no:** 26.07.2017 - 240  
**Karar Tarih ve no :** 26.07.2017 - 5460

**Toplantı Yeri**  
**ESKİŞEHİR**

Afyonkarahisar İli, Sultandağı İlçesi, Yakasenek(Yeni) Köyü'nde tespit edilen Sultandağı Yakasenek(Yeni) Tümülsü'nün tesciline esas hazırlanan bilgi ve belgelerin değerlendirilmesi istemine ilişkin Afyonkarahisar Valiliğinin (İl Kültür ve Turizm Müdürlüğü) 27.12.2016 tarih, 16586271-165/5063 sayılı yazısı ve ekleri, ilgili kurum görüşlerinin iletildiği yazılar, 17.07.2017 tarih, 6167 sayılı dosya inceleme raporu okundu, koordinatlı sit paftası, sit sınırlarının aktarıldığı kadastral paftası, tescil fişi, fotoğrafları ve dosyası incelendi, yapılan görüşmeler sonucunda:

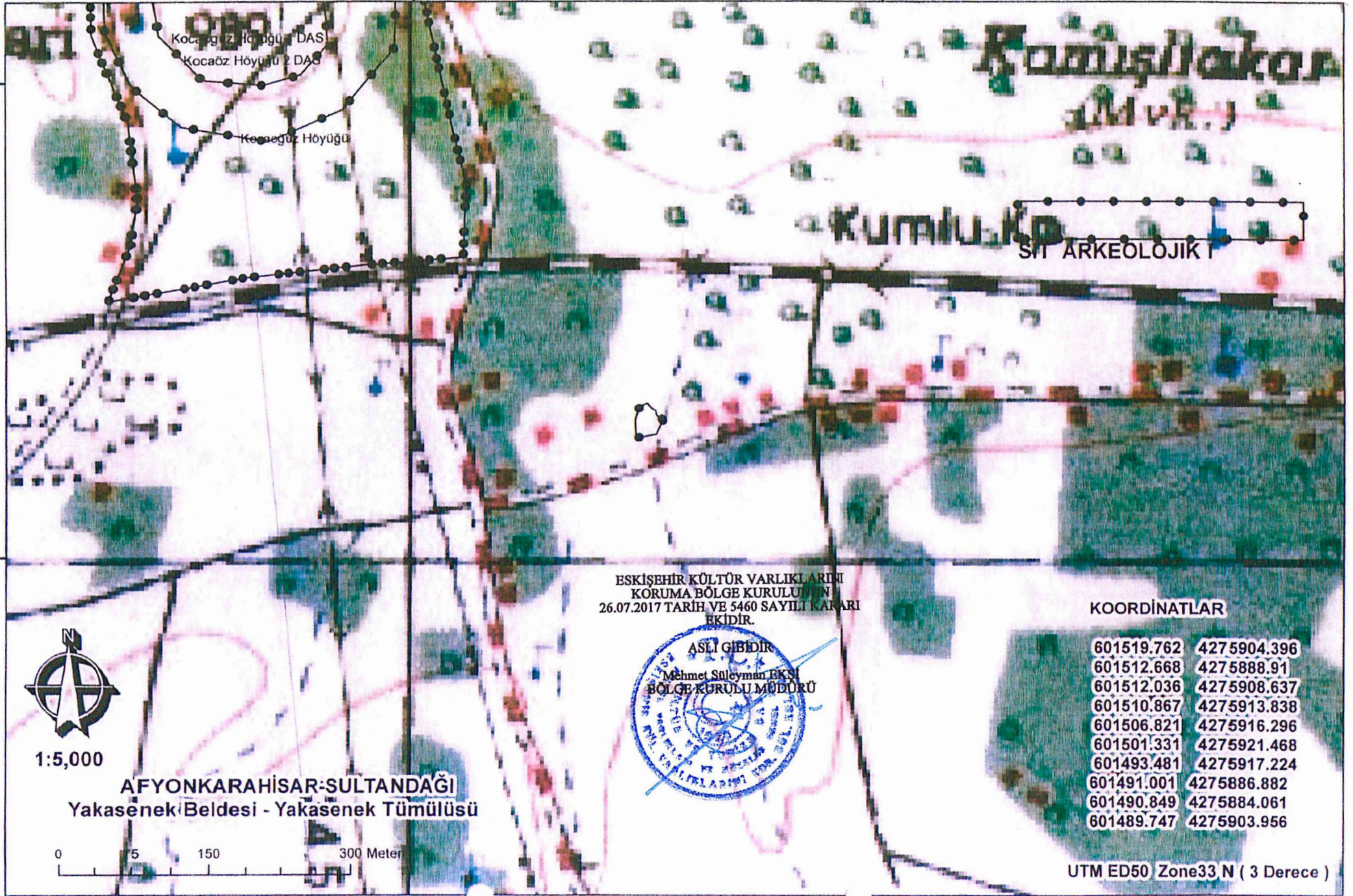
Afyonkarahisar İli, Sultandağı İlçesi, Yakasenek(Yeni) Köyü'de tespit edilen ve 2863 sayılı Kanun'un 6. Maddesi kapsamında korunması gerekli kültür varlıklarından olan alanın "Sultandağı Yakasenek(Yeni) Tümülsü" adıyla I.(Bir) Derece Arkeolojik Sit alanı olarak tesciline, hazırlanan tescil fişi, koordinatlı sit paftası ve sit sınırlarının aktarıldığı kadastral paftanın uygun olduğuna; söz konusu alanda Kültür Varlıklarını Koruma Yüksek Kurulu'nun Arkeolojik Sitler, Koruma ve Kullanma Koşulları'na ilişkin yürürlükteki İlke Kararı'nın ilgili hükümlerinin geçerli olduğuna ve bu hükümlerin geçiş dönemi koruma esasları ve kullanma koşulları olarak belirlenmesine, sit sınırları içerisinde gerekli güvenlik önlemlerinin artırılmasına ve Kurulumuzdan izinsiz herhangi bir fiziki ve inşai müdahalede bulunulmamasına karar verildi.

340000

340500

427550

427500



Kocaöz Höyüğü 2.DAS

Kocaöz Höyüğü 2.DAS

Kocaöz Höyüğü

KUMULUSU  
SIT ARKEOLOJİK

ESKİŞEHİR KÜLTÜR VARLIKLARINI  
KORUMA BÖLGE KURULU  
26.07.2017 TARİH VE 5460 SAYILI KARARI  
EKİDİR.



## KOORDİNATLAR

601519.762	4275904.396
601512.668	4275888.91
601512.036	4275908.637
601510.867	4275913.838
601506.821	4275916.296
601501.331	4275921.468
601493.481	4275917.224
601491.001	4275886.882
601490.849	4275884.061
601489.747	4275903.956

UTM ED50 Zone33 N ( 3 Derece )



1:5,000

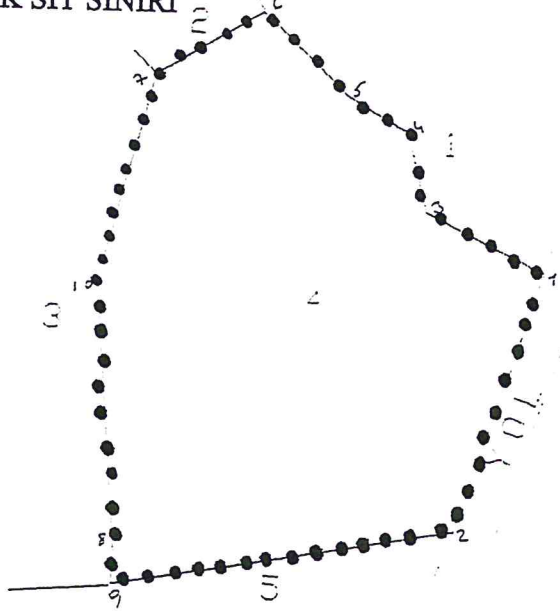
AFYONKARAHİSAR-SULTANDAĞI

Yakasenek Beldesi - Yakasenek Tümülsü

0 5 150 300 Meter

İli	: AFYONKARAHISAR	KADASTRO						Yüzölçümü		
		Gören Yerlerde			Görmeyen Yerlerde					
İlçesi	: SULTANDAĞI	Kütük Sayfa No	Pafta No	Ada No	Parsel No	Mevkîn	Gömlek Sıra No	Ha	m <sup>2</sup>	dm <sup>2</sup>
Mahallesi	: YAKASENEK	5589	K 26 D-14B-3	173	4	.	.	.	709	41

..... I. (BİR) DERECE ARKEOLOJİK SİT SINIRI



ESKİŞEHİR KÜLTÜR VARLIKLARINI  
KORUMA BÖLGE KURULUNUN  
26.07.2017 TARİH VE 5460 SAYILI KARARI  
EKİDİR.



E D 50 KOORDİNE ÖZET ÇİZELGESİ

KOORDİNAT	X	Y
1	601519762	4275904096
2	601512668	4275888910
3	601512036	4275908697
4	601510867	4275913838
5	601506821	4275916296
6	601501331	4275921468
7	601493481	4275917224
8	601491004	4275886982
9	601490849	4275884061
10	601489747	4275903956

Fen Kayıt No	:
Kesilen Harcin	:
Tarih	:
No	:

Kadastro Paftasına Uygundur

Unvanı	Düzenleyen	Kontrol Eden
Adı ve Soyadı	Tekniker Mevlüt AKGÜN	Kont.Muh./Memuru
Tarih	08/11/2016	
İmza/Mühür		



AVRUPA KONSEYİ		DOĞAL VE KÜLTÜREL VARLIKLARI KORUMA ENVANTERİ D.K.V.K.E.		<b>SİT</b>	ENVANTER No.
TÜRKİYE		KÜLTÜR VARLIKLARI VE MÜZELER GENEL MÜDÜRLÜĞÜ			HARİTA NO:
İLİ: AFYONKARAHİSAR	İLÇE: SULTANDAĞI	MAHALLE,KÖY YAKASENEK(YENİ)	PAFTA: ADA:173 PARSELLER:4		

**ADI:** SULTANDAĞI YAKASENEK(YENİ) TÜMÜLÜSÜ

**GENEL TANIM:** İlimiz, Sultandağı İlçesi, Yakasenek(Yeni) Köyü , Afyon-Konya yolunun yaklaşık 5km kuzeyinde, Eber Gölü'nün 650 m. güneyinde yer almaktadır. Tümülüs yaklaşık 8-10m. yüksekliğinde Kuzey-Güney istikametinde yaklaşık 35m. Doğu-Batı istikametinde yaklaşık 25m. uzunluğunda toprak malzeme ağırlıklı, yayvan görümlü bir tümülüstür.

**ŞİMDİKİ TEHLİKELER:** Kaçak kazı ve doğal tahribat.

**ŞİMDİKİ DURUMU:** Tümülüs çok sayıda kaçak kazıya maruz kaldığından yapısal formunu kaybetmiştir. Mezar odasının da son yapılan kaçak kazılarla ortaya çıkarıldığı tespit edilmiştir.

**SİT POTANSİYELİ:** Arkeolojik Sit (Roma Dönemi)

**KORUMA DERECE:**  
I.(Bir) Derece Arkeolojik Sit.

**HAZIRLAYANLAR** 23.12.2016

Bilal AYNUR-DTHP (Sanat Tarihçisi)

Mevlüt ÜYÜMEZ Arkeolog

**MDİKİ KORUMA:** Korumasız

**ÖNERİLEN KORUMA:** Yerel Yönetimlerce Korunması.

**YAYIN DİZİNİ:-** ESKİŞEHİR KÜLTÜR VARLIKLARINI KORUMA BÖLGE KURULUNUN  
26.07.2017 TARİH VE 5460-SAYILI KARARI  
EKİDİR.

**KONTROL EDEN:** 23.12.2016  
Mevlüt ÜYÜMEZ Müze Müdürü

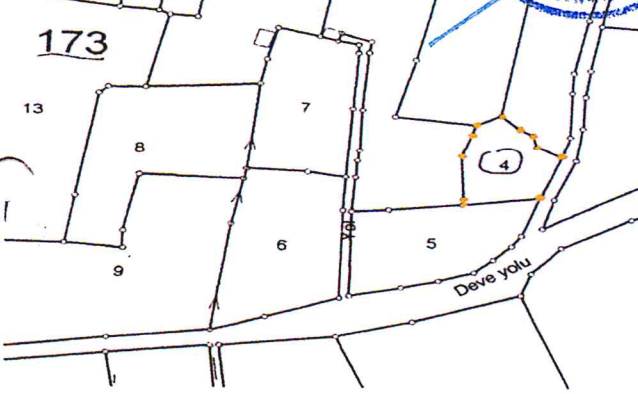
**GÖZLEMLER:**

ASLI GIBIDIR  
Mehmet Süleyman EKŞİ  
BÖLGE KURULU MÜDÜRÜ

**KURUL ONAYI:**

**REVİZYON:**

**HARİTA VE FOTOĞRAFLAR:**



AFYONKARAHİSAR İLİ, SULTANDAĞI İLÇESİ, YAKASENEK(YENİ)KÖYÜ  
YAKASENEK(YENİ) TÜRÜLÜSÜ  
I.(BİR) DERECE ARKEOLOJİK SİT ALANINDA KALAN PARSELLERİN LİSTESİ

İLÇE/KÖY	ADA	PARSEL	BEYANLAR HANESİNE YAZILACAK ŞERH
<b>"Tamamı I.(Bir) Derece Arkeolojik Sit alanında kalmaktadır"</b>			
Afyonkarahisar İli, Sultandağı İlçesi, Yakasenek(Yeni) Köyü	173	4	"Tamamı I.(Bir) Derece Arkeolojik Sit alanında kalmaktadır"