

-  
T.C.  
KÜLTÜR VE TURİZM BAKANLIĞI  
DİYARBAKIR KÜLTÜR VARLIKLARINI  
KORUMA BÖLGE KURULU  
KARAR

**Toplantı Tarihi ve No : 08.03.2018-213**  
**Karar Tarihi ve No :08.03.2018-5537**  
**Dosya No :73.03.22**

**Toplantı Yeri**  
**DİYARBAKIR**

Şırnak İli, Güçlükonak İlçesi sınırları içinde yer alan Güçlükonak Dirhe II'in tescil talebine ilişkin; Diyarbakır Kültür Varlıklarını Koruma Bölge Müdürlüğünün 05.02.2018 gün ve E71126 sayılı yazısı, ekleri ve konuya ilişkin bilgi, belgeler incelendi. Yapılan görüşmeler sonunda;

Şırnak İli, Güçlükonak İlçesi sınırları içinde yer alan Güçlükonak Dirhe II'in; "Korunması Gerekli Taşınmaz Kültür Varlığı" özelliği gösterdiğinden 2863 sayılı Kanunun Tespit ve Tescil ile ilgili 7. Maddesi uyarınca tesciline Koruma Gurubunun " 1. Grup Yapı " olarak belirlenmesine,

Ekli haritada koordinatlar içinde kalan parsellerin tapu kütüğü beyanlar hanesine " Korunması Gerekli Taşınmaz Kültür Varlığı" şerhinin konulmasına,

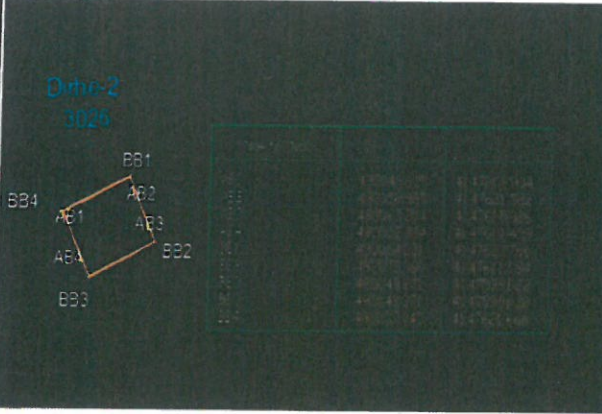
Güçlükonak Dirhe II'nin koruma alanı sınırlarının ekli haritada işaretlendiği şekilde belirlenmesinin uygun olduğuna karar verildi.

AVRUPA KONSEYİ	DOĞAL VE KÜLTÜREL VARLIKLARI KORUMA ENVANTERİ D.K.V.K.K	ANIT	ENVANTER NO :
TÜRKİYE	KÜLTÜR VARLIKLARI VE MÜZELER GENEL MÜDÜRLÜĞÜ		HARİTA NO :
İLİ: Şırnak	İLÇESİ: Güçlükönak	MAHALLE-KÖY-MEVKİ :	KORUMA DERECESESİ
ADRESİ: Şırnak Güçlükönak İlçesi	PAFTA-ADA-PARSEL:		ANITSAL X 2 3
ADI: Güçlükönak Dirhe II	YAPTIRAN :	YAPAN :	CEVRESEL X 2 3
	YAPIM TARİHİ :	KİTABE :	MİMARİ ÇAĞI: Demirçay
			VAKFIYE :

**GENEL TANIM:** Güçlükönak Dirhe 1 Güçlükönak İlçesinin yaklaşık 650 metre güneybatısında yer almaktadır. 1 nolu dirhe ile güneye doğru kuş uçuşu yaklaşık 150 metre mesafede yer almaktadır.

KORUMA DURUMU	A TAŞIYICI YAPI	A DIŞ YAPI	A ÜST YAPI	A SÜSLEME	A RUTUBET	A YOK
C	B	B	C	B ELEMANLARI	B	B İZİ VAR
	C	C		C	C	C ÖNEMLİ

VAZİYET PLANI



FOTOĞRAF



BUGÜNKÜ SAHİBİ :

YAPILAN ONARIMLAR :

**AYRINTILI TANITIM :** Bu iki dirhe hem birbirini görmekte ve hem de hakim tepelere konumlanmışlardır. 9,30\*4,50 metre ebatlarında dikdörtgen formludur. İri blok kaba yonu taşlar ile normal irilikteki kaba yonu taşlardan inşa edilmiştir. Güneybatı kısmında 172\*72 cm. ebatlarda dikdörtgen formlu bir kapı girişine sahiptir. Taşlar arasında herhangi bir tutucu harç bulunmamaktadır. Bindirme tekniğiyle yapılan dirhenin korunan yüksekliği yaklaşık 2,5 metredir. Duvar kalınlığı yaklaşık 1,50 metredir. Kapı dışında herhangi bir girişi yada aydınlatma penceresi bulunmamaktadır. Büyük oranda tahrip olmuş ve yıkılmıştır. Gözetleme kulesi olarak kullanıldığı düşünülmektedir.

T.C.  
Diyarbakır Kültür Varlıkları  
Koruma Bölge Kurulunun  
08.02.2018.....tarih ve 5537  
Sayılı Karar Eki dir.

TEKNİK BİLGİLER

Su  
Elektrik  
Isıtma  
Kanalizasyon

ORJİNAL KULLANIMI

Gözetleme Kulesi

BUGÜNKÜ KULLANIMI

Terk Edilmiş

ÖNERİLEN KULLANIMI

Gözetleme Kulesi

HAZIRLAYANLAR 02.02.2017

Şeref YUMRUK Ark.

Yılmaz ERGİ Ark.

Kontrol Eden:

Mihriban Karaaslan Müd.

YAYIN DİZİNİ :


- 1-
- 2-
- 3-
- 4-

EKLER :

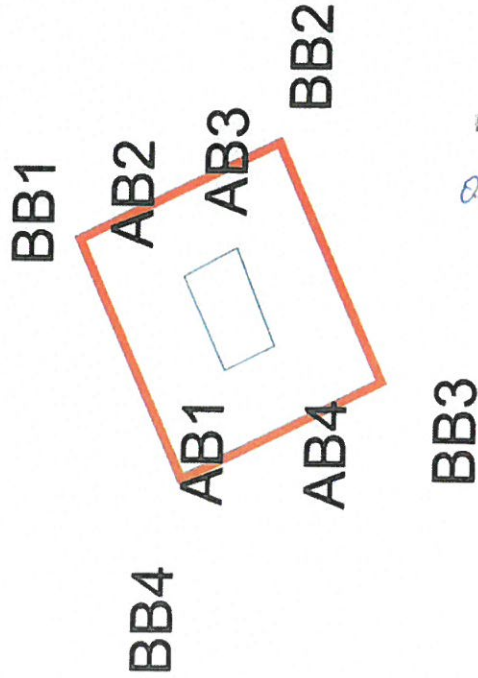
RAPOR	X
FOTOĞRAF	X
RÖLÖVE PROJESİ	
RESTORASYON PROJESİ	
HARİTA	X
KROKİ	
KİTABE	
VAKFIYE	

ONAY :

*(Handwritten signatures and stamps)*



# Dirhe-2 3026



UTM: 3 ED. 50

Veri No	Veri	Veri
AB1	493049.635	4147616.934
AB2	493059.985	4147621.582
AB3	493063.204	4147615.826
AB4	493052.384	4147611.459
BB1	493064.231	4147633.766
BB2	493075.360	4147611.184
BB3	493048.271	4147599.022
BB4	493048.271	4147599.022
	493037.043	4147621.660

T.C.  
Diyarbakır Kültür Varlıkları  
Koruma Bölge Kurulunun  
08.07.2008.....tarih ve 5527...  
Sayılı Karar Eki dir.

*D. Bayal*  
*[Signature]*  
*[Signature]*