



T.C.

**KÜLTÜR VE TURİZM BAKANLIĞI**  
**İZMİR 2 NUMARALI KÜLTÜR VARLIKLARINI**  
**KORUMA BÖLGE KURULU**  
**KARAR**

TOPLANTI TARİHİ VE NO : 22.03.2018 -392

35.21/917

KARAR TARİHİ VE NO : 22.03.2018 -9490

Toplantı Yeri  
İZMİR

İzmir, Aliğa ilçesi, Çıtak Mahallesinde bulunan Ahmet Dede Türbesinin tescil edilmesi talebine ilişkin İzmir Valiliği İl Kültür ve Turizm Müdürlüğü Kültür Varlıkları Şube Müdürlüğü'nün 16.01.2018 tarih ve 43347 sayılı yazısı ve İzmir 2 Numaralı Kültür Varlıklarını Koruma Bölge Kurulu Müdürlüğü'nün 24.01.2018 tarihli ve 72729 sayılı yazısı ve eki kurum görüşü haritası; 5177 sayılı kanun ile değişik 2863 sayılı Kanunun 7. Maddesi gereği iletilen kurum görüşleri; Kurul Müdürlüğü uzmanlarınca hazırlanan 21.03.2018 tarihli ve 153692 sayı ile kayıtlı rapor okundu, ekleri incelendi, yapılan görüşmeler sonunda;

İzmir, Aliğa ilçesi, Çıtak Mahallesinde bulunan alanın, kararımız eki 1/25000 ölçekli kadastral pafta üzerinde işaretlendiği şekli ile 1.(birinci) Derece Arkeolojik Sit olarak tescil edilmesine, 1.(birinci) Derece Arkeolojik Sit alanı içerisinde Kültür Varlıklarını Koruma Yüksek Kurulu'nun 05.11.1999 tarih ve 658 sayılı ilke kararında 1.(birinci) Derece Arkeolojik Sitlere ilişkin hükümlerinin Geçiş Dönemi Koruma Şartları olarak belirlenmesine, alan içerisinde yer alan türbeye ilişkin tespit tescil çalışmalarının tamamlanarak hazırlanacak bilgi belgelerin ivedilikle kurul müdürlüğüne iletilmesine karar verildi.








T.C.  
KÜLTÜR VE TURİZM BAKANLIĞI  
İzmir 2 Nolu Kültür Varlıklarını  
Koruma Bölge Kurulu  
Müdürlüğü

İZMİR 2 NUMARALI  
KÜLTÜR VARLIKLARINI  
KORUMA BÖLGE KURULUNUN  
22.03.2018 TARİH VE 9490  
SAYILI KARARI EKİDİR

ASLI GİBİDİR  
Osman ARSLAN  
Müdür



+ 23AVRUPA KONSEYİ	KÜLTÜREL VARLIKLARI KORUMA ENVANTERİ	K.V.K.E.	S İ T		ENVANTER NO
T Ü R K İ Y E	KÜLTÜR VARLIKLARI VE MÜZELER GENEL MÜDÜRLÜĞÜ			HARİTA NO	
İLİ: İzmir	İLÇESİ: Aliağa	MAHALLE - KÖY VEYA MEVKİİ: Çıtak	KADASTRO PAFTA:	ADA:	PARSEL:
ADI: Çıtak mahallesi antik yapı kalıntısı					
GENEL TANIM: İzmir İli, Aliağa İlçesi, Çıtak Mahallesi sınırları içerisinde, kadastro harici alanda yer alan alan.					
ŞİMDİKİ TEHLİKELER : Kaçak kazılar ile tahribat.					
ŞİMDİKİ DURUM : Ormanlık					
SİT POTANSİYELİ : I.( Birinci) Derece Arkeolojik Sit					
ŞİMDİKİ KORUMA :					
ÖNERİLEN KORUMA : I.(Birinci) Derece Arkeolojik Sit					
YAYIN DİZİSİ :			HAZIRLAYANLAR Derviş TAŞ Sanat Tarihçisi		
			.../03/2018 		
			Özlem DEMİREL SÜNGÜ Şehir Plancısı 		
			KONTROL EDEN Osman ARSLAN Müdür V. 		
			KORUMA KURULU KARARLARI		
GÖZLEMLER: Alan Çıtak Köyüne 2-3 km uzaklıkta bulunmaktadır. Alanda çok sayıda yıkılmış sivil mimari kalıntıları ile taş döşemeli yolların olduğu, bir yerleşim yeri olduğu; yerleşim alanının çok fazla eğimli olmasından dolayı alanda birçok teras duvarının yapıldığı ve yerleşimin bu teraslar üzerine inşa edildiği görülmektedir. Söz konusu alanda ayakta kalan, yerleşim yerine hakim ve tek kubbeli yapının türbe (cami, mescit vs.) olduğu; yapının güneybatısında bulunan mezar taşlarından ise alanın kabristan olarak da kullanıldığı anlaşılmaktadır. Günümüzde ahır olarak kullanılan yapının kuzeydoğusunda olasılıkla ibadethane ile ilişkili olabilecek ve diğer mimari yapılardan farklı olduğu gözlenen büyük bir yapı yer almaktadır. Yerleşim yerinde bulunan sırlı ve kaba Osmanlı seramik parçaları ile alaturka çatı kiremidi parçalardan yerleşimin Osmanlı Dönemine ait olduğu anlaşılmaktadır. Fakat alanda bulunan sivil mimari yapılarda devşirme mermer parçalarının kullanılmış olması, yerleşim yerinin daha eski olduğu veya yakınlarında daha eski bir yerleşimin olduğunu düşündürmektedir.					
REVİZYON					
KORUMA KURULU ONAYI					

HARİTA- FOTOĞRAFLAR :

Nokta No	Y	X
K1	506488.726	4288851.745
K2	506422.240	4288880.709
K3	506389.326	4288957.070
K4	506430.139	4289003.808
K5	506466.345	4289049.230
K6	506476.219	4289086.093
K7	506484.776	4289117.691
K8	506631.740	4288829.216
K9	506520.810	4289136.052
K10	506546.483	4289115.459
K11	506583.598	4289084.048
K12	506615.602	4289066.274
K13	506660.365	4289049.817
K14	506695.913	4289018.876
K15	506713.028	4288964.899
K16	506712.370	4288913.553

