

T.C.
KÜLTÜR ve TURİZM BAKANLIĞI
Bursa Kültür Varlıklarını Koruma Bölge Kurulu
KARAR

16.09.4

Toplantı Tarihi ve No : 17.08.2017/ 312
Karar Tarihi ve No : 17.08.2017/ 7246

Toplantı Yeri
BURSA

Bursa ili, Kestel ilçesi, Aksu mahallesinde 162 ada, 1 parselde Korunması Gerekli Taşınmaz Kültür Varlığı olarak tescilli çeşme ve çevresinde yapılmak istenen çevre düzenleme projesine ilişkin Bursa Vakıflar Bölge Müdürlüğü'nün 02.12.2016 tarih ve 65333342-150.03.03(5000)-3807 sayılı yazısı ve Müdürlüğün 14.08.2017 tarih ve 4191 sayılı raporu okundu, ekleri ve ilgili dosyası incelendi, yapılan görüşmeler sonunda;

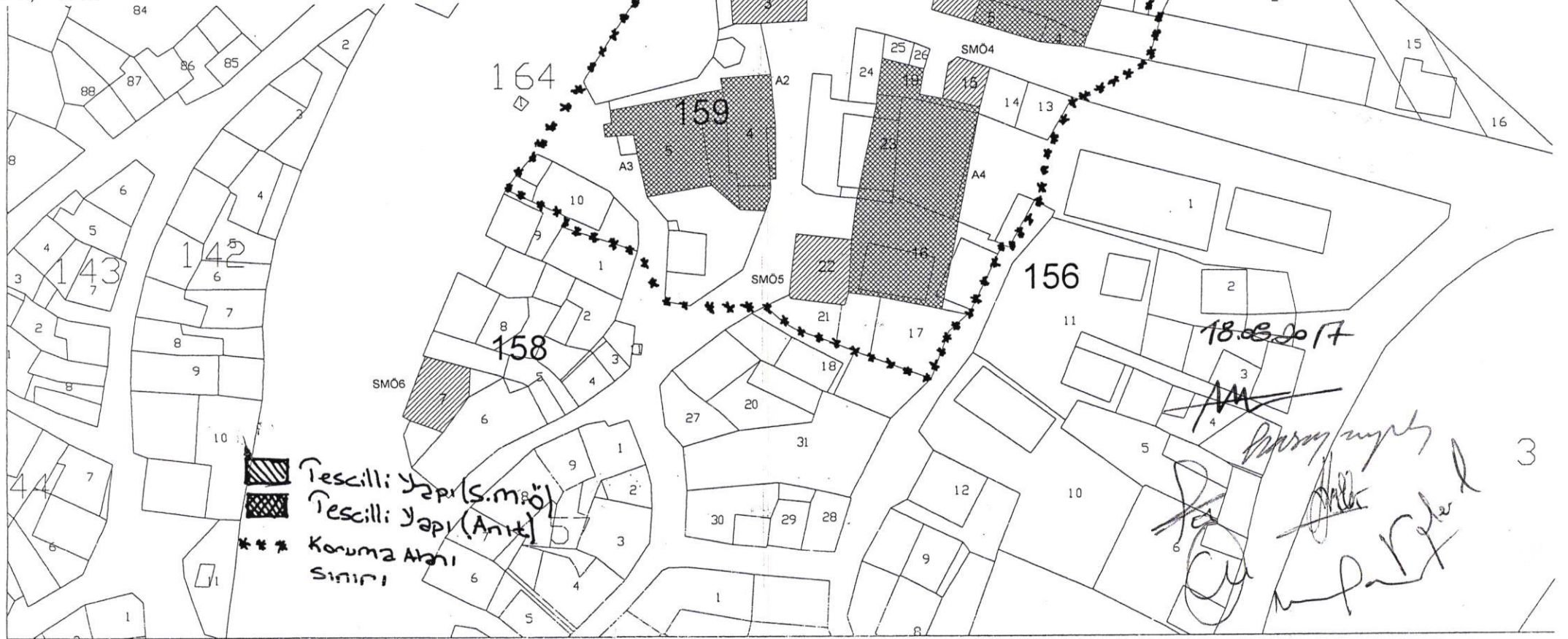
Bursa ili, Kestel ilçesi, Aksu mahallesinde 162 ada, 1 parselde Korunması Gerekli Taşınmaz Kültür Varlığı olarak tescilli çeşme ve çevresinde yapılmak istenen çevre düzenleme projesinin tescilli çeşmeye ait kitabenin ayrıntılı çizimi ve sanat tarihi raporunun Kurulumuza iletildikten sonra ve çevre düzenleme projesinin tescilli anıt ağacını da kapsadığından konuya ilişkin Çevre ve Şehircilik Bakanlığından görüş alınması kaydıyla rölöve, restitüsyon ve restorasyon projelerinin ve çevre düzenleme projelerinin uygun olduğuna proje müellifi ve belediyesi denetiminde uygulamaya gidilebileceğine;




K.T.V.K.Y.K'nun 05.11.1999 tarih ve 660 sayılı ilke kararı doğrultusunda çeşmenin Koruma Grubu'nun 1.Grup olarak belirlenmesine ve Koruma Alanının ekli paftada önerilen haliyle uygun olduğuna karar verildi.

KORUMA ALANI SNIRI KOORDINAT LİSTESİ

NoktaNo	Y	X	NoktaNo	Y	X
X0	441887.334	4448528.236	X1	441887.257	4448522.067
X2	441886.193	4448513.848	X3	441885.542	4448505.609
X4	441881.628	4448497.285	X5	441881.369	4448491.432
X6	441879.703	4448495.263	X7	441879.186	4448483.768
X8	441879.129	4448491.891	X9	441872.076	4448542.414
X10	441865.460	4448477.376	X11	441860.952	4448469.826
X12	441858.510	4448459.076	X13	441853.938	4448450.798
X14	441852.618	4448451.318	X15	441851.932	4448449.550
X16	441847.144	4448439.614	X17	441846.456	4448438.797
X18	441843.182	4448435.907	X19	441839.929	4448427.234
X20	441836.177	4448553.373	X21	441828.925	4448431.225
X22	441826.265	4448432.224	X23	441822.890	4448433.646
X24	441816.047	4448527.568	X25	441815.707	4448436.175
X26	441813.047	4448437.797	X27	441810.188	4448440.460
X28	441808.234	4448519.405	X29	441803.906	4448512.622
X30	441798.263	4448506.434	X31	441796.474	4448440.506
X32	441791.985	4448441.380	X33	441787.137	4448450.350
X34	441785.700	4448493.186	X35	441777.500	4448480.520
X36	441774.653	4448456.354	X37	441773.570	4448454.603
X38	441769.144	4448467.688	X39	441768.252	4448459.141
X40	441767.585	4448466.377	X41	441765.382	4448463.798
X42	441763.596	4448461.324			

(ED-50) 3 Derece



 Tescilli Yapı (S.m.ö)
 Tescilli Yapı (Anıt)
 Koruma Alanı Sınırı

18.08.2017





