

T.C.
KÜLTÜR ve TURİZM BAKAN
Bursa Kültür Varlıklarını Koruma Bölge Kurulu
KARARI

Toplantı Tarihi ve No : 17.08.2017/312
Karar Tarihi ve No : 17.08.2017/7223

Toplantı Yeri
BURSA



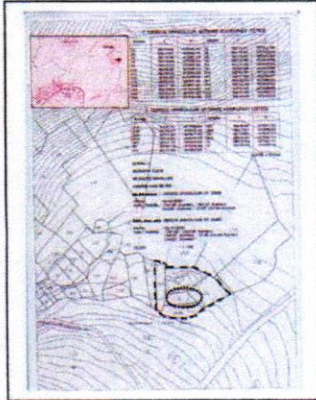
Bursa ili, Mudanya İlçesi, Mesudiye Mahallesi, H21A13D3D pafta, 134 ada, 156 parselde yapılan kaçak kazı ve kaçak kazılar sonucu açığa çıkan yapı kalıntılarının bulunduğu alanın tescil önerisine yönelik Bursa İl Kültür ve Turizm Müdürlüğünün 06.04.2017/1449-11.04.2017/1516 tarih/sayılı yazıları ve Kurul Müdürlüğünün 15.08.2017/4225 tarih/sayılı Müdürlük uzman raporu okundu, ekleri ve dosyası incelendi yapılan görüşmeler sonucunda;

Bursa ili, Mudanya İlçesi, Mesudiye Mahallesi, H21A13D3D pafta, 134 ada, 156 parselde yapılan kaçak kazı sonucu açığa çıkan yapı kalıntılarının bulunduğu alanın; 2863 sayılı yasanın 7 ve 8. Maddeleri kapsamında, karar eki sit fişi ve paftasında köşe koordinatları ile belirtildiği şekliyle I. ve III. Derece Arkeolojik Sit Alanı olarak tesciline, ilan işlemlerinin gerçekleştirilmesine ve Tapu Kütüğü beyanlar hanesine "I ve III. Derece Arkeolojik Sit" şerhinin konularak belgeleriyle birlikte Kurul Müdürlüğüne iletilmesine,

- Kaçak kazı çukurlarının İlgili Müze Müdürlüğü denetiminde belgelenerek kapatılmasına,
- Kaçak kazı sorumluları hakkında 2863 sayılı yasanın 9 ve 57. Maddeleri kapsamında yasal soruşturma açtırılarak sonucundan Kurulumuza bilgi verilmesine,
- Alanda yeni kaçak kazıların önlenmesi amacıyla Belediyesi ve kolluk güçleri tarafından rutin kontrollerin artırılması ve güvenlik önlemlerinin alınmasına karar verildi.

AVRUPA KONSEYİ	DOĞAL VE KÜLTÜREL VARLIKLARI KORUMA ENVANTERİ	D.K.V.K.E.	S İ T	ENVANTER NO:
T Ü R K İ Y E	KÜLTÜR VARLIKLARI VE MÜZELER GENEL MÜDÜRLÜĞÜ			HARİTA NO
İLİ: BURSA	İLÇESİ: MUDANYA	MAHALLE KÖY VEYA MEVKİİ: Mesudiye-Ayazma Yanı Mevkii	KADASTRO: PAFTA: H21A13D3D ADA: 134,121 PARSEL: 156,157,159,221 -60	
ADI: MESUDIYE KİLİSESİ?/MANASTIR? KALINTISI				
<p>GENEL TANIM: Mudanya İlçesi, Mesudiye Mahallesi Ayazma yanı Mevkii'nde yer alan kaçak kazı alanı Mesudiye mahallesinin kuzeydoğusunda olup merkezine yaklaşık 1,5 km mesafede, zeytin bahçesi içerisinde yer almaktadır. Alanda yapılan incelemede, bahçe içerisinde kaçak kazı çukuru tespit edilmiştir. Kazı çukurunun etrafında hafriyat toprağı mevcuttur. Kaçak kazı çukuru yaklaşık 4m. genişliğinde, 5m. derinliğindedir. Çukur içerisinde dairesel planlı(apsisli) bir yapı kalıntısı tespit edilmiştir. Çevresinde yoğun bir biçimde harç, tuğla plakaları mevcuttur. Kazının iş makinesi ile yapılması nedeniyle yoğun tahribat görülmüştür. Kaçak kazı çukuru can güvenliği açısından tehlike arz etmektedir. Söz konusu kaçak kazı alanı ve çevresinde yapılan incelemelerde çok ve dağınık biçimde pişmiş toprak tuğla, mermer parçaları görülmektedir. Bölge genel olarak kilise ve manastırlar gibi dini yapıların çok görüldüğü mevkide konumlanmaktadır. Kaçak kazı çukurunda ortaya çıkan ve tespiti yapılan yapı kalıntısının kilise ve/veya şapellerde görülen yarım daire planlı apsisli mimariye sahip olması ve kalıntıların çok geniş bir alana yayılması nedeniyle olasılıkla manastır kompleksine ait yapı kalıntıları olabileceği düşünülmüştür.</p>				
ŞİMDİKİ TEHLİKELER : Kaçak kazı ve kaçak kazı çukurlarında oluşan can güvenliği				
ŞİMDİKİ DURUM : Mevcut durumda kaçak kazı yapılmış olup yoğun tahribat görülmüştür.				
SİT POTANSİYELİ : Kaçak kazı çukurunda apsisli duvar kalıntısı çevresinde çok geniş bir alana yayılmış tuğla plaka ve mimari öge parçaları tespit edilmiştir. Bölgenin tapu kayıtlarında bir parselde(157) harap kilise olarak kayıt görülmüştür. İnceleme yapılan alan kilise ve manastırlar gibi dini yapıların çok görüldüğü mevkide konumlanmaktadır. Kaçak kazı çukurunda yapı kalıntısı tespit edilmesi nedeniyle 1. Derece yanı sıra çevresinde 3. Derece arkeolojik sit alanı potansiyeli bulunmaktadır.				
ŞİMDİKİ KORUMA : Koruma mevcut değildir.				
ÖNERİLEN KORUMA : Arkeolojik sit olarak tescil edilmesi izinsiz uygulama yapılmasını önleyecek, koruma altına alınmasını sağlayacaktır.				
YAYIN DİZİSİ :				
GÖZLEMLER :				
			KORUMA DERECESİ: 1.DERECE VE 3.DERECE ARKEOLOJİK SİT	
			HAZIRLAYANLAR: 05.04.2017 Selma ÇETİS Tuğla Çizimci Arkeolojik Muzaffer Çetinsu	
			KONTROL EDEN: A. Sinan ÇZBEY Müze Müdürü	
			G. E. E. A. Y. K. KARARLARI NO:	
			REVİZYON:	
			G. E. E. A. Y. K. ONAYI	

HARİTALAR, FOTOĞRAFLAR:



Bursa Koruma Bölge Kurulunun
17.08.2017..gün ve 7.223..sayılı
karar ekidir.

17.08.2017
13-04-2017
1891222
M. Çetinsu
M. Çetinsu
M. Çetinsu