

T.C.  
KÜLTÜR ve TURİZM BAKANLIĞI  
Bursa Kültür Varlıklarını Koruma Bölge Kurulu  
KARAR

I

Toplantı Tarihi ve No : 01.04.2017/ 298  
Karar Tarihi ve No : 01.04.2017/ 6808

Toplantı Yeri  
**BURSA**

Balıkesir ili, Altıeylül ilçesi, Akarsu mahallesi, mülkiyeti Maliye Hazinesine ait 1816 parsel ve çevresine yönelik olarak Balıkesir Müzesi Müdürlüğü uzmanları tarafından gerçekleştirilen inceleme ve tespit çalışmasına ilişkin Balıkesir Valiliği İl Kültür ve Turizm Müdürlüğü'nün 13.12.2016 tarih ve 5177 sayılı yazısı ile Müdürlüğün 28.03.2017 gün ve 1575 sayılı raporu okundu, ekleri ve ilgili dosyası incelendi yapılan görüşmeler sonucunda;

Balıkesir ili, Altıeylül ilçesi, Akarsu mahallesi, mülkiyeti Maliye Hazinesine ait 1816 parsel ve çevresine yönelik olarak Balıkesir Müzesi Müdürlüğü uzmanları tarafından gerçekleştirilen inceleme ve tespit çalışmasında, Roma ve Bizans dönemlerine ait seramik parçalarına rastlanılan 122, 123, 130, 131, 132, 133, 134, 135, 1816, 1817, 1818, 1819, 1820, 1822, 1823, 1824, 1825 parsellerin bulunduğu kararımız eki paftada sınırları işaretli sahanın önerilen şekilde, 2863 sayılı Kanunun gereğince ve K.T.V.K.Y.K.'nun 05.11.1999/658 sayılı İlke Kararı dikkate alınarak 3.Derece Arkeolojik Sit olarak tescil edilmesine,

Mülkiyeti Maliye Hazinesine ait 1816 parselin satış talebinin, 2863 Sayılı Kanunun 13 ve 14 üncü Maddeleri Gereğince Yürütülen İşlemlere İlişkin Yönerge doğrultusunda başvuru yapıldıktan sonra değerlendirilmesine karar verildi.

AVRUPA KONSEYİ	DOĞAL VE KÜLTÜREL VARLIKLARI KORUMA ENVANTERİ D.K.V.K.E		ENVANTER NO:
TÜRKİYE	KÜLTÜR VARLIKLARI VE MÜZELER GENEL MÜDÜRLÜĞÜ		SİT
İLİ: Balıkesir	İLÇESİ: Altıeylül	KÖY : Akarsu	HARİTA NO:
ADI: Akarsu Mahallesi Ark. Yerleşim Alanı			KADASTRO PARSEL: 122, 123, 131, 132, 133, 134, 135, 1816, 1817, 1818, 1819, 1820, 1822, 1823, 1824, 1825 parsel
GENEL TANIM:			
Söz konusu parseller Balıkesir şehir merkezinin yaklaşık 20 km kuzeydoğusunda bulunmaktadır. Balıkesir-Kepsut yolu takip edilerek ulaşılan Akarsu Mahallesi'nin güneyinde bulunan parseller, birbirlerine bitişik vaziyettedir. Mera ve tarım amaçlı kullanılan parseller üzerinde, Roma dönemine ait seramik parçalarına, Bizans dönemine ait sırlı seramik parçalarına ve künk parçalarına rastlanmıştır. 1816 numaralı parsel üzerinde yeni yapılmış iki adet çeşme bulunmaktadır. Çevresine göre bariz bir yükselti teşkil eden 1824 numaralı parselin tepe noktasında 1823 numaralı parsel bulunmaktadır. 1816 numaralı parselin doğusunda bulunan 122, 123, 131, 132, 133, 134, 135, 1817, 1818, 1819, 1820, 1822, 1825 numaralı parseller üzerinde Roma ve Bizans dönemi seramik parçalarına rastlanmıştır. Söz konusu buluntular taşınmazların bulunduğu alanın Antik bir yerleşim alanı olduğunu göstermektedir.			
ŞİMDİKİ TEHLİKELER:			
ŞİMDİKİ DURUM: Mera ve tarım arazisi			
SİT POTANSİYELİ: Roma ve Bizans dönemine ait seramik parçaları ve künk parçaları ile taşıdığı özellikler göz önüne alındığında parsellerin 3. Derece Arkeolojik Sit Alanı olarak tescillenmesinin uygun olacağı düşünülmektedir.		KORUMA DERECESİ: 3	
ŞİMDİKİ KORUMA: Yok		HAZIRLAYANLAR :	
ÖNERİLEN KORUMA: Söz konusu parsellerin 3. derece Arkeolojik Sit olarak tescil edilmesi gerekmektedir.		03/12/2016 Orhan ÇAĞLAR - Müze Araştırmacısı Fatih İŞLEYEN - Arkeolog	
YAYIN DİZİSİ:		KONTROL EDEN :	
GÖZLEMLER:		Funda ÜNAL - Müze Müdürü G.M.E.E.A.Y.K. KARARLARI	
		03/12/2016	

HARİTA, FOTOĞRAFLAR



BALIKESİR İLÇESİ ALTIEYLÜL KÖYÜ AKARSU

No	Y	X
1	547874,362	4360105,702
2	547911,623	4360105,718
3	547948,883	4360105,734
4	548023,238	4360230,267
5	548108,593	4360230,283
6	548193,948	4360230,299
7	548279,303	4360230,315
8	548364,658	4360230,331
9	548450,013	4360230,347
10	548535,368	4360230,363
11	548620,723	4360230,379
12	548706,078	4360230,395
13	548791,433	4360230,411
14	548876,788	4360230,427
15	548962,143	4360230,443
16	549047,498	4360230,459
17	549132,853	4360230,475
18	549218,208	4360230,491
19	549303,563	4360230,507
20	549388,918	4360230,523
21	549474,273	4360230,539
22	549559,628	4360230,555
23	549645,983	4360230,571
24	549730,338	4360230,587
25	549815,693	4360230,603
26	549901,048	4360230,619
27	549986,403	4360230,635
28	550071,758	4360230,651
29	550157,113	4360230,667
30	550242,468	4360230,683


ONANDI

Tarafaızdan Tenzim Edilmeyiz.

Gökay GÖKTEPE  
Harita & Kadastro

Bilal BİYİKLİ  
Kad. Tek.

Bursa Koruma Bölge Kurulunun 03/12/2016 gün ve ... sayılı kararı ile.



ASLI GIBİDİR  
Serpil ARKIK  
Müdür V

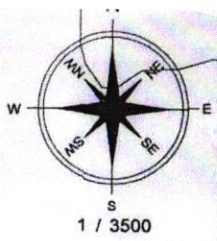
03/12/2016

03/12/2016

03/12/2016


NoktaNo	Y	X	NoktaNo	Y	X
X0	588220.313	4394932.320	X1	588210.726	4394947.365
X2	588209.371	4394890.466	X3	588207.296	4394882.167
X4	588206.900	4394959.726	X5	588196.598	4394998.282
X6	588195.422	4394875.278	X7	588192.478	4394982.977
X8	588182.195	4394864.021	X9	588180.117	4395001.814
X10	588179.227	4394868.049	X11	588173.290	4394854.904
X12	588169.546	4395014.956	X13	588154.998	4395019.332
X14	588152.697	4395034.578	X15	588138.491	4395047.364
X16	588125.172	4395055.000	X17	588109.835	4394864.629
X18	588109.686	4394858.932	X19	588099.068	4394865.727
X20	588092.017	4394877.221	X21	588091.823	4395050.675
X22	588091.401	4394902.117	X23	588069.456	4394904.082
X24	588063.879	4394904.994	X25	588062.258	4395037.318
X26	588052.921	4394906.812	X27	588049.158	4394894.659
X28	588041.772	4395035.782	X29	588038.415	4395042.272
X30	588023.423	4395049.656	X31	588012.177	4394906.215
X32	587998.132	4394924.166	X33	587990.086	4395052.210
X34	587980.128	4394923.306	X35	587979.160	4395045.944
X36	587971.103	4395041.613	X37	587966.117	4395037.235
X38	587962.713	4395034.247	X39	587948.381	4394933.108
X40	587925.406	4395022.410	X41	587924.920	4394935.879
X42	587921.993	4394927.133	X43	587913.009	4395020.115
X44	587912.316	4394928.804	X45	587911.129	4394926.320
X46	587909.112	4394925.684	X47	587908.624	4394935.565
X48	587905.153	4394937.038	X49	587903.569	4395018.571
X50	587893.826	4395017.331	X51	587886.614	4395017.254
X52	587881.815	4394936.200	X53	587881.281	4394915.708
X54	587879.100	4395011.328	X55	587879.099	4394910.984
X56	587875.671	4395008.211	X57	587867.936	4395001.179
X58	587867.754	4394904.771	X59	587855.060	4394978.597
X60	587854.247	4394886.942	X61	587853.167	4394877.218
X62	587846.451	4394880.403	X63	587830.566	4394886.642
X64	587827.922	4394957.005	X65	587818.122	4394893.371
X66	587815.209	4394969.636	X67	587804.584	4394902.938
X68	587802.138	4394892.933			

BALIKESİR İLİ  
 ALTIEYLÜL İLÇESİ  
 AKARSU MAHALLESİ  
 YAREN MEVKİİ  
 3. DERECE ARKEOLOJİK SİT SINIRI  
 PAFTA : I20-D-06-B  
 PARSEL : 122, 123, 130, 131, 132, 133, 134, 135, 1816,  
 1817, 1818, 1819, 1820, 1822, 1823 (Pilon Yeri), 1824, 1825

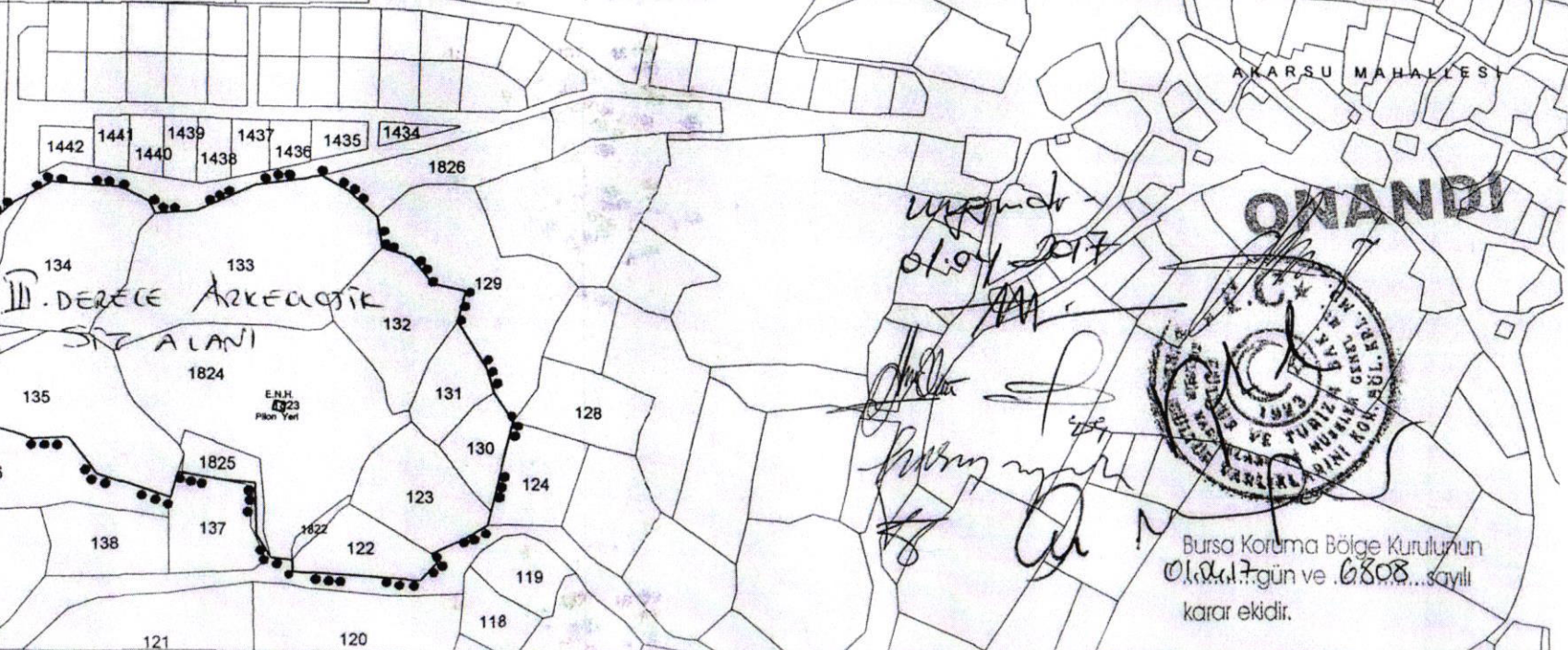


Orman  
242

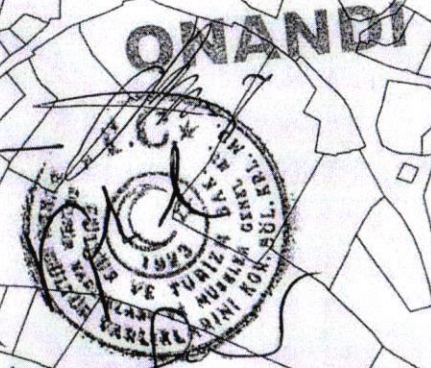
(ITRF96) 3. Derece



GIBİDİK



01.04.2017



Bursa Koruma Bölge Kurulunun  
 01.04.2017 gün ve 6808... sayılı  
 karar ekidir.