

T.C.
KÜLTÜR VE TURİZM BAKANLIĞI
ÇANAKKALE KÜLTÜR VARLIKLARINI
KORUMA BÖLGE KURULU
K A R A R

Toplantı Tarihi ve No :26.03.2018 / 210
Karar Tarihi No :26.03.2018 / 4511

17.00.1860
Toplantı Yeri
ÇANAKKALE

Çanakkale İli, Merkez İlçe, Kumkale Köyü sınırları içinde bulunan, Bursa Kültür ve Tabiat Varlıkları Koruma Kurulu'nun 18.06.1991 gün/1799 sayılı kararı ile "Kumkale Köyü, Köyiçi Mevkii, Şehit Mezarlığı" olarak tescil edilen, Kurulumuzun 22.01.2010 gün/4711 sayılı kararıyla tescilinin devamına karar verilen Kumkale Şehitliğine ait karar eki Ek-2 sayısal koordinat listesinin ve Ek-3 1/25.000 ölçekli haritada bu koordinatlara göre yapılan tarihi sit ve 3.derece arkeolojik sit alanı gösteriminin uygun olduğuna karar verilen alan içinde bulunan, yine Kurulumuzun 21.02.2010 gün/4736 sayılı kararıyla Troia Milli Parkı ve çevresine ait sit alanlarının gösterildiği 1/25000 ölçekli haritanın ve hazırlanan tescil fişlerinin uygun olduğuna karar verilen tarihi sit ve 3.derece arkeolojik sit alanında kalan, Çanakkale Kültür ve Tabiat Varlıklarını Koruma Bölge Kurulunun 28.04.2010 tarih ve 4846 sayılı kararı ile onaylanan Troia Milli Parkı Uzun Devreli Gelişme Planı kapsamında sınırlı kullanım zonu lejantlı alanda yer alan, özel mülkiyet adına kayıtlı, 14.329,00 m² tarla vasıflı, 2058 parsel içinde kalan Kumkale Şehitliğinin ifraz işleminin İl Özel İdaresince yaptırılması ve ifraz sonucu ayrılan şehitliğin sahibi tarafından bağışlanacağı beyan edilen, İl Genel Meclisince alınan 06.10.2017 tarih ve 108 sayılı karar ile bağışı kabul edilen alana ilişkin ifraz talebini konu alan, Çanakkale İl Özel İdaresi Emlak ve İstimlak Müdürlüğü'nün 01.03.2018 tarih ve 3146 sayılı yazısı ve ekleri ile uzman raporu okundu, ekleri ve ilgili dosyası incelendi, yapılan görüşmeler sonunda;

Çanakkale İli, Merkez, Kumkale Köyü'nde bulunan, Troya Tarihi Milli Parkı sınırları içerisinde kalan, tarihi sit ve 3.derece arkeolojik sit alanında yer alan, tescilli Kumkale Şehitliğinin (Kumkale Ovası İntepe Batarya Şehitliği) bulunduğu 2058 parselin 2 (iki) parçaya ifrazı talebinin;

-Kurulumuzun 22/01/2010 tarih ve 4711 sayılı karar eki Ek-2 listesindeki tescilli Kumkale Şehitliği taşınmaz kültür varlığı koordinatlarının iptaline,

-Tescilli Kumkale Şehitliğine ilişkin hazırlanan ifraz folye örneklerinden röleve ölçü krokisinde sınırları ve koordinatları gösterilen A parselinin mevcut Kumkale Şehitliğinin bulunduğu alanı içine aldığı anlaşıldığından Kumkale Şehitliğinin yeni tescil alanının A parsel sınırları olarak belirlenmesine,

-Tescilli Kumkale Şehitliğinin koruma grubunun 1.grup olarak belirlenmesine; taşınmaza ilişkin sunulan tescil fişi ile koruma alanı haritasının uygun olduğuna; Kültür ve Tabiat Varlıklarını Koruma Yüksek Kurulunun 05.11.1999 tarih ve 660 sayılı ilke kararı doğrultusunda hazırlanacak röleve-restitüsyon projelerinin Kurulumuza iletilmesine,

-2058 parselin röleve ölçü krokisinde gösterildiği şekliyle 2 (iki) parçaya ifrazı talebinin Doğa Koruma ve Milli Parklar Genel Müdürlüğü ile İl Gıda Tarım ve Hayvancılık Müdürlüğü'nün görüşünün alınması kaydıyla 2863 sayılı Yasa, Kültür ve Tabiat Varlıklarını Koruma Yüksek Kurulu'nun 05.11.1999/658 , 16.01.2014/271 sayılı ilke kararları doğrultusunda yapılmasında sakınca bulunmadığına karar verildi.

BAŞKAN
A.Coşkun ÖZGÜNEL
(İmza)

BAŞKAN YRD.
Ali Osman UYSAL
(İmza)

ÜYE
Turan BARLAS
(İmza)

ÜYE
Ali Emrah ÜNLÜ
(İmza)

ÜYE
Oğuz KOÇYİĞİT
(İmza)

ÜYE
M. Uğur YÜKSEL
(İmza)

ÜYE
H. İbrahim KAHRAMAN
(İmza)

ÜYE
Çanakkale Müze Müd. Tem.
Ali ATMACA
(İmza)

ASLI GİBİDİR
E. Çağman ESİRGEMEZ
Koruma Bölge Kurulu Müd.: V.

ÜYE
Sevil YÜKSEL
Çanakkale İl Tem.
(İmza)

AVRUPA KONSEYİ

KÜLTÜREL VARLIKLARI KORUMA ENVANTERİ

D.K.V.K.E.

ENVANTER NO:

T Ü R K İ Y E

ANIT

HARİTA NO:

İLİ: ÇANAKKALE

İLÇESİ: MERKEZ

MAHALLE KÖY : KUMKALE KÖYÜ

ANITSAL

ANITSAL

ANITSAL

KORUMA
DERECESİ

ÇEVRESEL

ANITSAL

SOKAK VE
KAPİ NO:

YAPITIRAN:

KADASTRO
PAFTA:

ADA: PARSEL: A

ANITSAL

ANITSAL

ANITSAL

KORUMA
DERECESİ

ÇEVRESEL

ANITSAL

ADI: KUMKALE
OVASI İNTEPE
BATARYA ŞEHİTLİĞİ

YAPIM TARİHİ: 1983

KİTABE:

MİMARİ ÇAĞI:
(ÜSLUP)

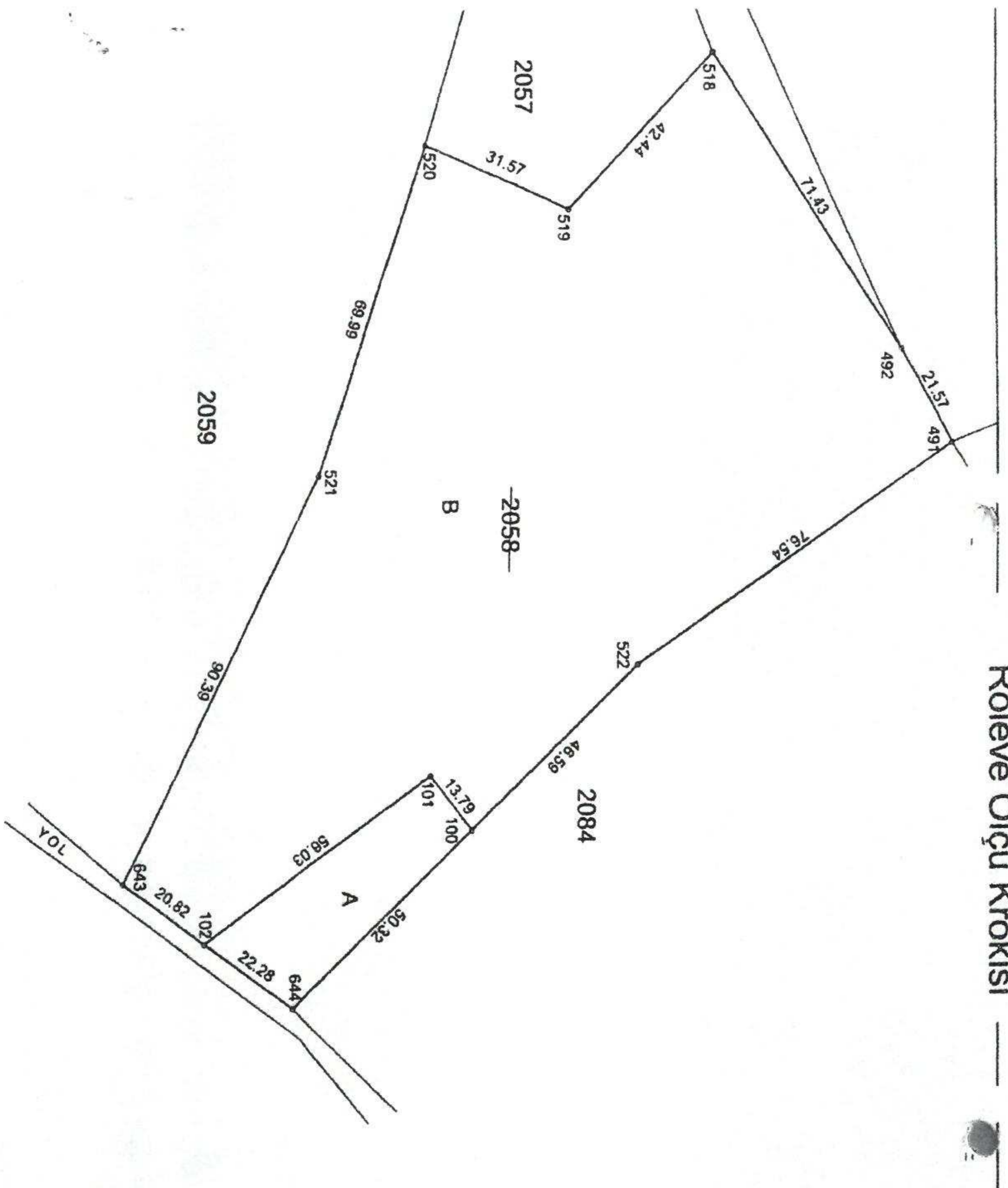
VAKFIYE:

GENEL TANIM: Çanakkale İli, Merkez, Kumkale Köyü'nün kuzeydoğusunda İntepe Mevkii'nde yer almaktadır.


KORUM A DURUM U	İYİ		TAŞIYICI YAPI	DIŞ YAPI		ÜST YAPI	İÇ YAPI		SÜSLEME ELEMENTLARI	RUTUBET		YOK İZİ VAR	ÖNEML
	A	B		A	B		A	B		A	B		
			A		A	A	A		A		A		

HARİTA PLANI:

Röleve Ölçü Krokisi



FOTOĞRAF



GÖZLEMLER: Kumkale Ovası İntepe Batarya Şehitliği günümüzde 1983 yılında yapıldığı tarih itibari ile oldukça bakımlı bir durumdadır.

TESCİLE KUMKALE OVASI İNTEP BATARYA ŞEHİTLİĞİ

BUGÜNKÜ SAHİBİ:

BAKIMINDAN SORUMLU OLMASI GEREKEN KURULUŞ:

YAPILAN ONARIMLAR: 1988 MSB

AYRINTILI TANIM:

Çanakkale İli, Merkez, Kumkale Köyü'nün kuzeydoğusunda bulunan Kumkale Şehitliği etrafı betonarme duvarlarla çevrili içerisinde yekpare bir düzenleme ile oluşturulmuş olan ve yan yana yatan 14 şehidimize ait olan 14 mezardan oluşmaktadır.

25 Nisan 1915 sabahı Anadolu sahillerine çıkan düşman kuvvetlerine karşı koyan ve 25-30 Nisan 1915'te düşmanın denizden açtığı ateş sonucu şehit olan 14 batarya personelinin mezarıdır ve 1983 yılında yapılmıştır.

*Gezi Alanı Rehberi, (2016). Zeytinburnu Belediyesi Yayını, s.23

EKLER:

EKLER:	X
RAPOR	X
FOTOĞRAF	X
RÖLÖVE PROJESİ	
RESTORASYON PROJESİ	
HARİTA	
KROKİ	X
KİTABE	
VAKFIYE	

KONTROL EDEN:

TEKNİK BİLGİLER	SU	ELEKTRİK	ISITMA	KANALİZASYON
ORJİNAL KULLANIMI: ŞEHİTLİK				
BUGÜNKÜ KULLANIMI: ŞEHİTLİK				
ÖNERİLEN KULLANIMI: ŞEHİTLİK				
HAZIRLAYANLAR:				
Mirza ÇIRAK Arif İTTİK Kemal DEDEOĞLU Mehmet ABAY				
Sanat Tarihçisi Müze Araştırmacısı Arkeolog Harita Mühendisi				

KURUL ONAYINI:

E. Çağman ESİRGEMEZ
Koruma Bölge Kurulu Müdür V.

26.03.2018

ASLI GİBİDİR

E. Çağman ESİRGEMEZ
Koruma Bölge Kurulu Müdür V.

Çanakkale KVKB'nin 26.03.2018

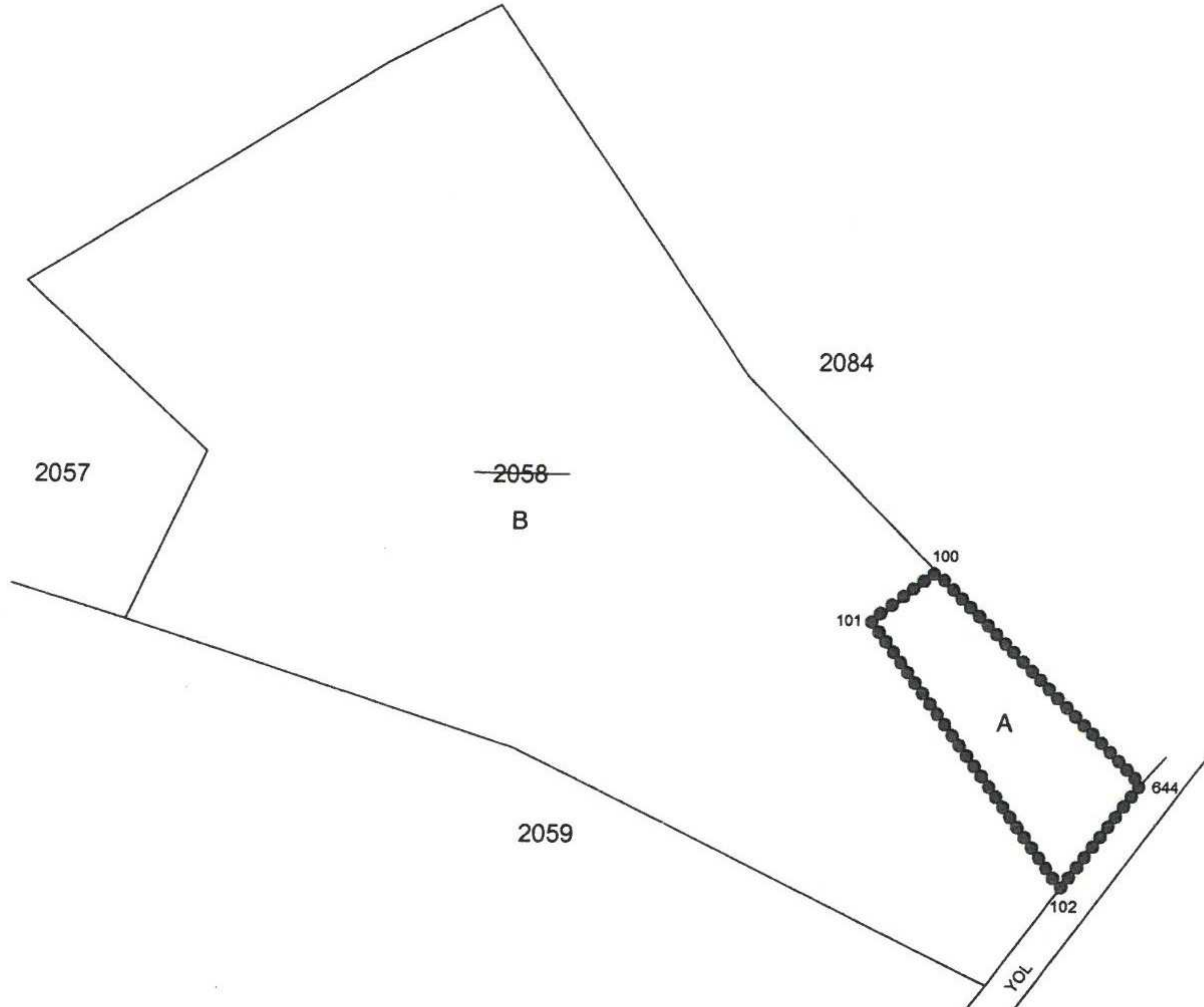
Gün ve 4511 Sayılı karar

ekidir.

ÇANAKKALE İLİ, MERKEZ, KUMKALE KÖYÜ
TESCİLLİ KUMKALE OVASI İNTEPE BATARYA ŞEHİTLİĞİ
KORUMA ALANI HARİTASI



2000



Çanakkale KVKB'nun
Gün ve Sayılı karar
ekidir.

UYGUNDUR
26.03.2018

GÖSTERİM	
—	KADASTRAL SINIR
.....	KORUMA ALANI SINIRI

ÇANAKKALE
KÜLTÜR VARLIKLARINI KORUMA
BÖLGE KURULU

BAŞKAN	
BAŞKAN YRD.	
ÜYE	
ÜYE	
ÜYE	
ÜYE	
ÜYE	
ÜYE	
TEMSİLCİ ÜYE	
TEMSİLCİ ÜYE	
TEMSİLCİ ÜYE	

KORUMA ALANI SINIR KOORDİNATLARI

NoktaNo	Y	X
100	436072.223	4429123.066
101	436061.224	4429114.754
102	436094.231	4429069.479
644	436107.613	4429087.288

ED50-3 DERECE



ASLI GIBİDİR
E. Çağman ESİRGEMEZ
Koruma Bölge Kurulu Müdürü V.

Gün ve 4511 Sayılı karar
ekidir.