

**T.C.**  
**KÜLTÜR VE TURİZM BAKANLIĞI**  
**ESKİŞEHİR KÜLTÜR VARLIKLARINI KORUMA BÖLGE KURULU**

**KARAR**

**Toplantı Tarih ve no:** 10.08.2017- 242  
**Karar Tarih ve no :** 10.08.2017-5509

**Toplantı Yeri**  
**ESKİŞEHİR**

Afyonkarahisar İli, Sinanpaşa İlçesi Küçükhüyük Beldesinde yer alan I.(Bir) Derece Arkeolojik Sit olarak tescilli Küçük Höyük'e ilişkin hazırlanan bilgi ve belgelerin değerlendirilmesinin istendiği Afyonkarahisar İl Kültür ve Turizm Müdürlüğünün 30.05.2017 tarih, 16586271-165/2249 sayılı yazısı ve ekleri, Küçükhüyük Belediye Başkanlığının 10.07.2017 tarih ve 73750750-010.99-E.190 sayılı yazısı, konuyla ilgili faaliyeti etkilenen Kurum ve Kuruluşların görüşlerinin iletildiği yazılar; 09.08.2017 tarih, 6724 sayılı dosya inceleme raporu okundu, tescil fişi, koordinatlı sit sınırı paftası, sit sınırlarının aktarıldığı kadastral paftası, fotoğrafları ve dosyası incelendi, yapılan görüşmeler sonucunda;

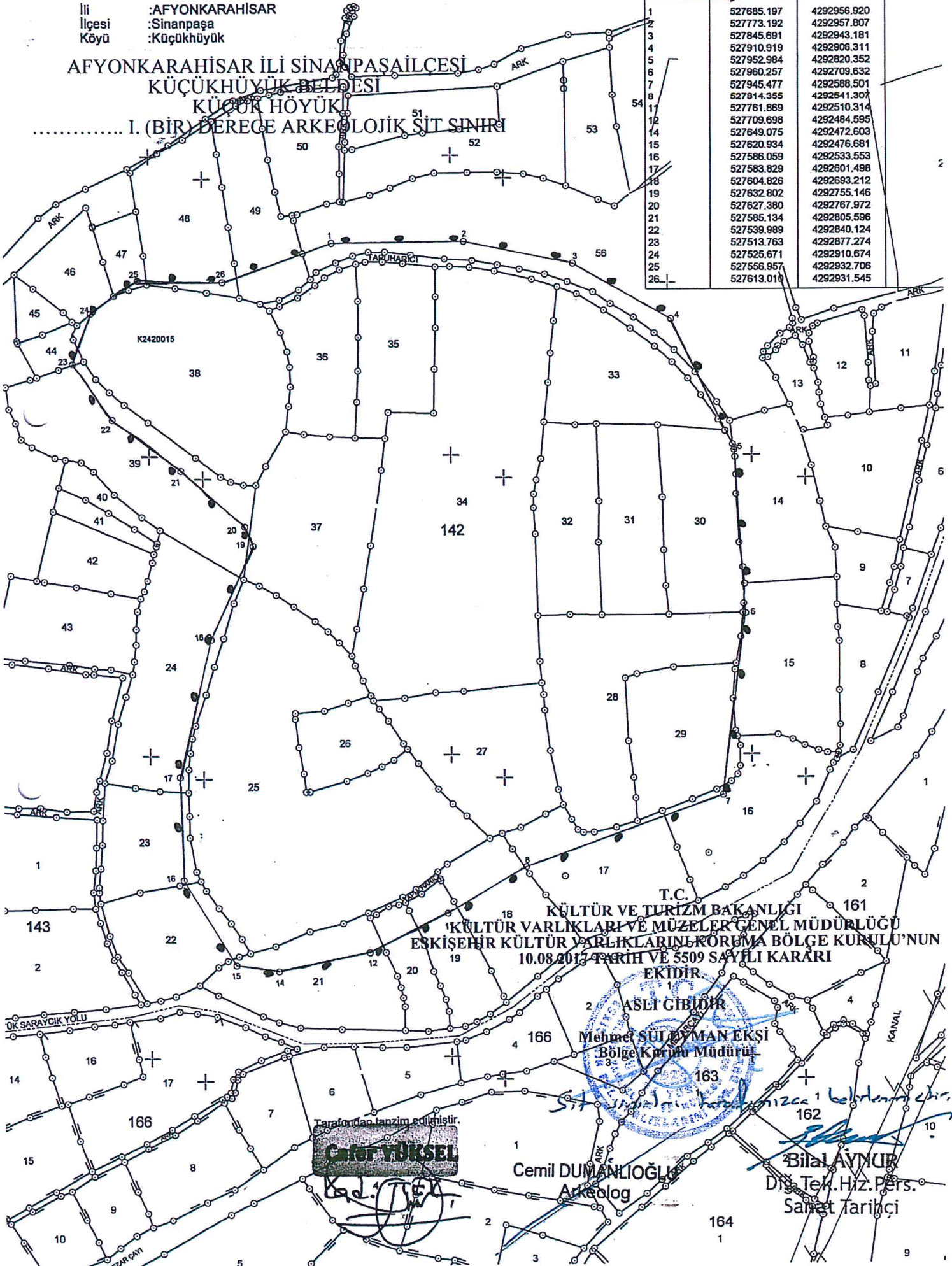
Afyonkarahisar İli, Sinanpaşa İlçesi Küçükhüyük Beldesinde yer alan Eskişehir Kültür Ve Tabiat Varlıklarını Koruma Bölge Kurulu'nun 06.07.2007 tarih ve 2071 sayılı Kararı ile I.(Bir) Derece Arkeolojik Sit olarak tescilli Küçük Höyük'e ilişkin hazırlanan tescil fişi, koordinatlı sit sınırı paftası ve sit sınırlarının aktarıldığı kadastral paftasının uygun olduğuna; söz konusu alanda Kültür Varlıklarını Koruma Yüksek Kurulu'nun Arkeolojik Sitler, Koruma ve Kullanma Koşulları'na ilişkin yürürlükteki İlke Kararı'nda yer alan I. (Bir) Derece Arkeolojik Sitlerle ilgili hükümlerin geçerli olduğuna ve bu hükümlerin geçiş dönemi koruma esasları ve kullanma koşulları olarak belirlenmesine; sit sınırları içerisinde madencilik faaliyetlerinin yasaklanmasına, güvenlik önlemlerinin ilgili kurumlarca alınmasına ve Kurulumuzdan izinsiz herhangi bir fiziki ve inşai müdahalede bulunulmamasına karar verildi.

KÜÇÜK HÖYÜK VE ARKEOLOJİK YERLELİM ALANI  
ITRF

İli :AFYONKARAHİSAR  
İlçesi :Sinanpaşa  
Köyü :Küçükhöyük

AFYONKARAHİSAR İLİ SİNANPAŞA İLÇESİ  
KÜÇÜKHÖYÜK BELDESİ  
KÜÇÜK HÖYÜKÜ  
I. (BİR) DERECE ARKEOLOJİK SİT SINIRI

NoktaNo	Y	X	Z
1	527685.197	4292956.920	
2	527773.192	4292957.807	
3	527845.691	4292943.181	
4	527910.919	4292906.311	
5	527952.984	4292820.352	
6	527960.257	4292709.632	
7	527945.477	4292588.501	
8	527814.355	4292541.307	
11	527761.869	4292510.314	
12	527709.698	4292484.595	
14	527649.075	4292472.603	
15	527620.934	4292476.681	
16	527586.059	4292533.553	
17	527583.829	4292601.498	
18	527604.826	4292693.212	
19	527632.802	4292755.146	
20	527627.380	4292767.972	
21	527585.134	4292805.596	
22	527539.989	4292840.124	
23	527513.763	4292877.274	
24	527525.671	4292910.674	
25	527556.957	4292932.706	
26	527613.010	4292931.545	



T.C. KÜLTÜR VE TURİZM BAKANLIĞI  
KÜLTÜR VARLIKLARI VE MÜZELER GENEL MÜDÜRLÜĞÜ  
ESKİŞEHİR KÜLTÜR VARLIKLARININ KORUMA BÖLGE KURULU'NUN  
10.08.2017 TARİHİ VE 5509 SAYILI KARARI  
EKİDİR

ASLI GİBİDİR

Mehmet SÜLEYMAN EKŞİ  
Bölge Kurulu Müdürü

Tarafından tanzim edilmiştir.  
Cemil YÜKSEL  
Kad. İŞE

Cemil DUMANLIOĞLU  
Arkeolog

Bilal AYNI  
Diş. Tek. Hiz. Pers.  
Sanaet Tarihçi

164  
1



266500

267000

267500

429450

AFYONKARAHİSAR İLİ SİNANPAŞA İLÇESİ KÜÇÜKHÜYÜK BELDESİ  
KÜÇÜK HÖYÜK  
..... I. (BİR) DERECE ARKEOLOJİK SİT SINIRI

ATATÜRK

SİNANPAŞA

SİT ARKEOLOJİK I

KOORDİNATLAR

267067 4294790  
Mar: 267155 4294788  
Saray: 267227 4294771

267291 4294732  
267331 4294645  
267334 4294534  
267315 4294413  
267182 4294370  
267129 4294341  
267076 4294317  
267015 4294307  
266987 4294312  
266954 4294370  
266954 4294438  
266978 4294529  
267008 4294590  
267003 4294603  
266962 4294642  
266918 4294678  
266893 4294716  
266906 4294749  
266938 4294770  
266994 4294767

T.C.

KÜLTÜR VE TURİZM BAKANLIĞI  
KÜLTÜR VARLIKLARI VE MÜZELER GENEL MÜDÜRLÜĞÜ  
ESKİŞEHİR KÜLTÜR VARLIKLARINI KORUMA BÖLGE KURULUĞU  
10.08.2017 TARİHİ VE 5509 SAYILI KARARI  
EYİDİR.

ASLI GİBİDİR

Mehmet Süleyman EKŞİ  
Bölge Kurulu Başkanı

1:5,000

AFYONKARAHİSAR-SİNANPAŞA

Küçükhöyük Beldesi

Küçükhöyük ve Arkeolojik Yerleşim Alanı

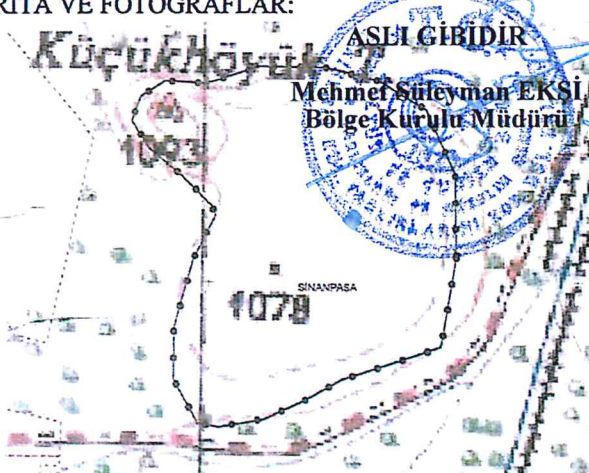



0 75 150 300 Meters



Geographic Coordinate System:  
1950 ED UTM Zone 36N ( 6 DERECE )

AFYONKARAHİSAR MÜZE MÜDÜRLÜĞÜ



AVRUPA KONSEYİ	DOĞAL VE KÜLTÜREL VARLIKLARI KORUMA ENVANTERİ D.K.V.K.E.		<b>SİT</b>	ENVANTER No.	
TÜRKİYE	KÜLTÜR VARLIKLARI VE MÜZELER GENEL MÜDÜRLÜĞÜ			HARİTA NO:	
İLİ: AFYONKARAHİSAR	İLÇE: SİNANPAŞA	MAHALLE,KÖY: KÜÇÜKHÜYÜK KASABASI	PAFTA:-	ADA:-	PARSEL:-
<b>ADI: KÜÇÜK HÖYÜK VE ARKEOLOJİK YERLEŞİM ALANI</b>					
<p><b>GENEL TANIM:</b> Afyonkarahisar İli, Sinanpaşa İlçesi, Küçükhöyük Kasabası'nın 1,5km kuzeydoğusunda yer alan Küçükhöyük Tepe, yaklaşık 140m.x120m. ebatlarında bir höyük yerleşimi olup bu höyüğün doğu ve güneyine uzanan hafif yükseltili geniş alan ise arkeolojik yerleşim sahasıdır. Höyük yüzeyinde görülen çanak çömlek parçalarından höyüğün ETÇ ve Hitit Döneminde iskan edildiği anlaşılmaktadır. Höyüğün üst kısmında batıya doğru yer alan yükseltinin Tümülsü olduğu değerlendirilmektedir. Höyüğe doğu ve güney yönden bitişik durumdaki arkeolojik yerleşim alanı ise yine yüzey bulgularından yola çıkarak Demir Çağı, Hellenistik ve Roma dönemlerine tarihlendirilmektedir.</p>					
<b>ŞİMDİKİ TEHLİKELER:</b> Kaçak kazılar ve tarımsal faaliyetler.					
<b>ŞİMDİKİ DURUMU:</b> Höyüğün üzerinde değil ancak doğu ve güneyine yayılım yapan arkeolojik yerleşim alanı üzerindeki taşınmazlarda mevsimlik tarımsal faaliyetlerde bulunmaktadır. Yerleşim alanı üzerinde görülen kod farkları tarımsal faaliyetler sonucu oluşmuş olmalıdır.					
<b>SİT POTANSİYELİ:</b> Arkeolojik Sit (E.T.Ç., Hitit, Demir Çağı, Hellenistik, Roma)			<b>KORUMA DERECESESİ:</b> I.(Bir) Derece Arkeolojik Sit		
<b>ŞİMDİKİ KORUMA:</b> Korumasız.			<b>HAZIRLAYANLAR</b> 17.05.2017 Cemil DUMANLIOĞLU Arkeolog Bilal AYNUR DTHP (Sanat Tarihçisi)		
<b>ÖNERİLEN KORUMA:</b> Yerel yönetimlerce korunması.			<b>KONTROL EDEN:</b> 17.05.2017 Mevlüt ÜYÜMEZ Müze Müdürü		
<b>YAYIN DİZİNİ:</b> Ö. Koçak, "Afyonkarahisar İli ve İlçeleri 2009 Yılı Yüzey Araştırması", 28. Araştırma Sonuçları Toplantısı, 2- Cilt, 2011, s.185.			<b>KURUL ONAYI:</b>		
<b>GÖZLEMLER:</b> T.C. KÜLTÜR VE TURİZM BAKANLIĞI KÜLTÜR VARLIKLARI VE MÜZELER GENEL MÜDÜRLÜĞÜ ESKİŞEHİR KÜLTÜR VARLIKLARINI KORUMA BÖLGE KURULU'NUN 10.08.2017 TARİH VE 5509 SAYILI KARARI EKİDİR.			<b>REVİZYON:</b>		
<b>HARİTA VE FOTOĞRAFLAR:</b>					
					
					



AFYONKARAHİSAR İLİ, SİNANPAŞA İLÇESİ, KÜÇÜKHÜYÜK BELDESİ  
KÜÇÜK HÖYÜK

I.(BİR) DERECE ARKEOLOJİK SİT ALANINDA KALAN PARSELLERİN LİSTESİ

İLÇE/BELDE	ADA	PARSEL	BEYANLAR HANESİNE YAZILACAK ŞERH
Sinanpaşa İlçesi, Küçükhöyük Beldesi	142	25	"Tamamı I.(Bir) Derece Arkeolojik Sit alanında kalmaktadır"
Sinanpaşa İlçesi, Küçükhöyük Beldesi	142	26	"Tamamı I.(Bir) Derece Arkeolojik Sit alanında kalmaktadır"
Sinanpaşa İlçesi, Küçükhöyük Beldesi	142	27	"Tamamı I.(Bir) Derece Arkeolojik Sit alanında kalmaktadır"
Sinanpaşa İlçesi, Küçükhöyük Beldesi	142	28	"Tamamı I.(Bir) Derece Arkeolojik Sit alanında kalmaktadır"
Sinanpaşa İlçesi, Küçükhöyük Beldesi	142	30	"Tamamı I.(Bir) Derece Arkeolojik Sit alanında kalmaktadır"
Sinanpaşa İlçesi, Küçükhöyük Beldesi	142	31	"Tamamı I.(Bir) Derece Arkeolojik Sit alanında kalmaktadır"
Sinanpaşa İlçesi, Küçükhöyük Beldesi	142	32	"Tamamı I.(Bir) Derece Arkeolojik Sit alanında kalmaktadır"
Sinanpaşa İlçesi, Küçükhöyük Beldesi	142	33	"Tamamı I.(Bir) Derece Arkeolojik Sit alanında kalmaktadır"
Sinanpaşa İlçesi, Küçükhöyük Beldesi	142	34	"Tamamı I.(Bir) Derece Arkeolojik Sit alanında kalmaktadır"
Sinanpaşa İlçesi, Küçükhöyük Beldesi	142	35	"Tamamı I.(Bir) Derece Arkeolojik Sit alanında kalmaktadır"
Sinanpaşa İlçesi, Küçükhöyük Beldesi	142	36	"Tamamı I.(Bir) Derece Arkeolojik Sit alanında kalmaktadır"
Sinanpaşa İlçesi, Küçükhöyük Beldesi	142	15	"Bir Bölümü I.(Bir) Derece Arkeolojik Sit alanında kalmaktadır"
Sinanpaşa İlçesi, Küçükhöyük Beldesi	142	16	"Bir Bölümü I.(Bir) Derece Arkeolojik Sit alanında kalmaktadır"
Sinanpaşa İlçesi, Küçükhöyük Beldesi	142	17	"Bir Bölümü I.(Bir) Derece Arkeolojik Sit alanında kalmaktadır"
Sinanpaşa İlçesi, Küçükhöyük Beldesi	142	18	"Bir Bölümü I.(Bir) Derece Arkeolojik Sit alanında kalmaktadır"
Sinanpaşa İlçesi, Küçükhöyük Beldesi	142	19	"Bir Bölümü I.(Bir) Derece Arkeolojik Sit alanında kalmaktadır"
Sinanpaşa İlçesi, Küçükhöyük Beldesi	142	20	"Bir Bölümü I.(Bir) Derece Arkeolojik Sit alanında kalmaktadır"
Sinanpaşa İlçesi, Küçükhöyük Beldesi	142	21	"Bir Bölümü I.(Bir) Derece Arkeolojik Sit alanında kalmaktadır"
Sinanpaşa İlçesi, Küçükhöyük Beldesi	142	22	"Bir Bölümü I.(Bir) Derece Arkeolojik Sit alanında kalmaktadır"
Sinanpaşa İlçesi, Küçükhöyük Beldesi	142	23	"Bir Bölümü I.(Bir) Derece Arkeolojik Sit alanında kalmaktadır"
Sinanpaşa İlçesi, Küçükhöyük Beldesi	142	24	"Bir Bölümü I.(Bir) Derece Arkeolojik Sit alanında kalmaktadır"
Sinanpaşa İlçesi, Küçükhöyük Beldesi	142	29	"Bir Bölümü I.(Bir) Derece Arkeolojik Sit alanında kalmaktadır"
Sinanpaşa İlçesi, Küçükhöyük Beldesi	142	37	"Bir Bölümü I.(Bir) Derece Arkeolojik Sit alanında kalmaktadır"
Sinanpaşa İlçesi, Küçükhöyük Beldesi	142	38	"Bir Bölümü I.(Bir) Derece Arkeolojik Sit alanında kalmaktadır"
Sinanpaşa İlçesi, Küçükhöyük Beldesi	142	39	"Bir Bölümü I.(Bir) Derece Arkeolojik Sit alanında kalmaktadır"
Sinanpaşa İlçesi, Küçükhöyük Beldesi	142	44	"Bir Bölümü I.(Bir) Derece Arkeolojik Sit alanında kalmaktadır"
Sinanpaşa İlçesi, Küçükhöyük Beldesi	142	47	"Bir Bölümü I.(Bir) Derece Arkeolojik Sit alanında kalmaktadır"
Sinanpaşa İlçesi, Küçükhöyük Beldesi	142	48	"Bir Bölümü I.(Bir) Derece Arkeolojik Sit alanında kalmaktadır"
Sinanpaşa İlçesi, Küçükhöyük Beldesi	142	49	"Bir Bölümü I.(Bir) Derece Arkeolojik Sit alanında kalmaktadır"
Sinanpaşa İlçesi, Küçükhöyük Beldesi	142	56	"Bir Bölümü I.(Bir) Derece Arkeolojik Sit alanında kalmaktadır"
Sinanpaşa İlçesi, Küçükhöyük Beldesi		tapulama harici alanlar	"Bir Bölümü I.(Bir) Derece Arkeolojik Sit alanında kalmaktadır"