

T.C.  
KÜLTÜR VE TURİZM BAKANLIĞI  
ESKİŞEHİR KÜLTÜR VARLIKLARINI KORUMA BÖLGE KURULU

**KARAR**

**Toplantı Tarih ve no:** 22.09.2017 - 247  
**Karar Tarih ve no :** 22.09.2017 - 5598

**Toplantı Yeri**  
**ESKİŞEHİR**

Afyonkarahisar İli, İhsaniye İlçesi, Yenice Köyü'nde ve tapunun 125 ada, 18 parselde tespit edilen tümülüslerin tescil edilmesi talebini konu alan Afyonkarahisar Valiliğinin (İl Kültür ve Turizm Müdürlüğü) 10.02.2017 tarih ve 16586271-165/519 sayılı yazısı ve eki Müze Müdürlüğü uzmanlarının 01.02.2017 tarihli uzman raporu, kurum görüşlerinin iletildiği yazılar ile Koruma Bölge Kurulu Müdürlüğü uzmanlarının 20.09.2017 tarih ve 7649 sayılı dosya inceleme raporu okundu, ekleri incelendi, yapılan görüşmeler sonunda;

Afyonkarahisar İli, İhsaniye İlçesi, Yenice Köyü'nde ve tapunun 125 ada, 18 parselin bir bölümünde tespit edilen 6 (altı) adet tümülüsün yer aldığı alanın "Yenice Köyü Tümülüsleri" adıyla I.(Bir) Derece Arkeolojik Sit alanı olarak tesciline, hazırlanan tescil fişi, koordinatlı sit sınırı paftası ve sit sınırlarının aktarıldığı koordinatlı kadastral paftanın uygun olduğuna; söz konusu alanda Kültür Varlıklarını Koruma Yüksek Kurulu'nun Arkeolojik Sitler, Koruma ve Kullanma Koşulları'na ilişkin 05.11.1999 tarih, 658 sayılı İlke Kararı'nın ilgili hükümlerinin geçerli olduğuna ve bu hükümlerin geçiş dönemi koruma esasları ve kullanma koşulları olarak belirlenmesine, alanda gerekli güvenlik önlemlerinin artırılmasına ve Kurulumuzdan izinsiz herhangi bir fiziki ve inşai müdahalede bulunulmamasına karar verildi.

264000

264500

265000

431800

431750

SİT ARKEOLOJİK I

YENİCE

BAĞIÇ KÖYÜ

ESKİŞEHİR KÜLTÜR VARLIKLARINI  
KORUMA BÖLGE KURULU'NUN  
22.09.2017 TARİH, 5598 SAYILI KARARI  
EKİDİR.

AŞI GİBİDİR  
Mehmet Süleyman EKŞİ  
Bölge Kurulu Müdürü

Olucak

F. KURT

KOORDİNATLAR

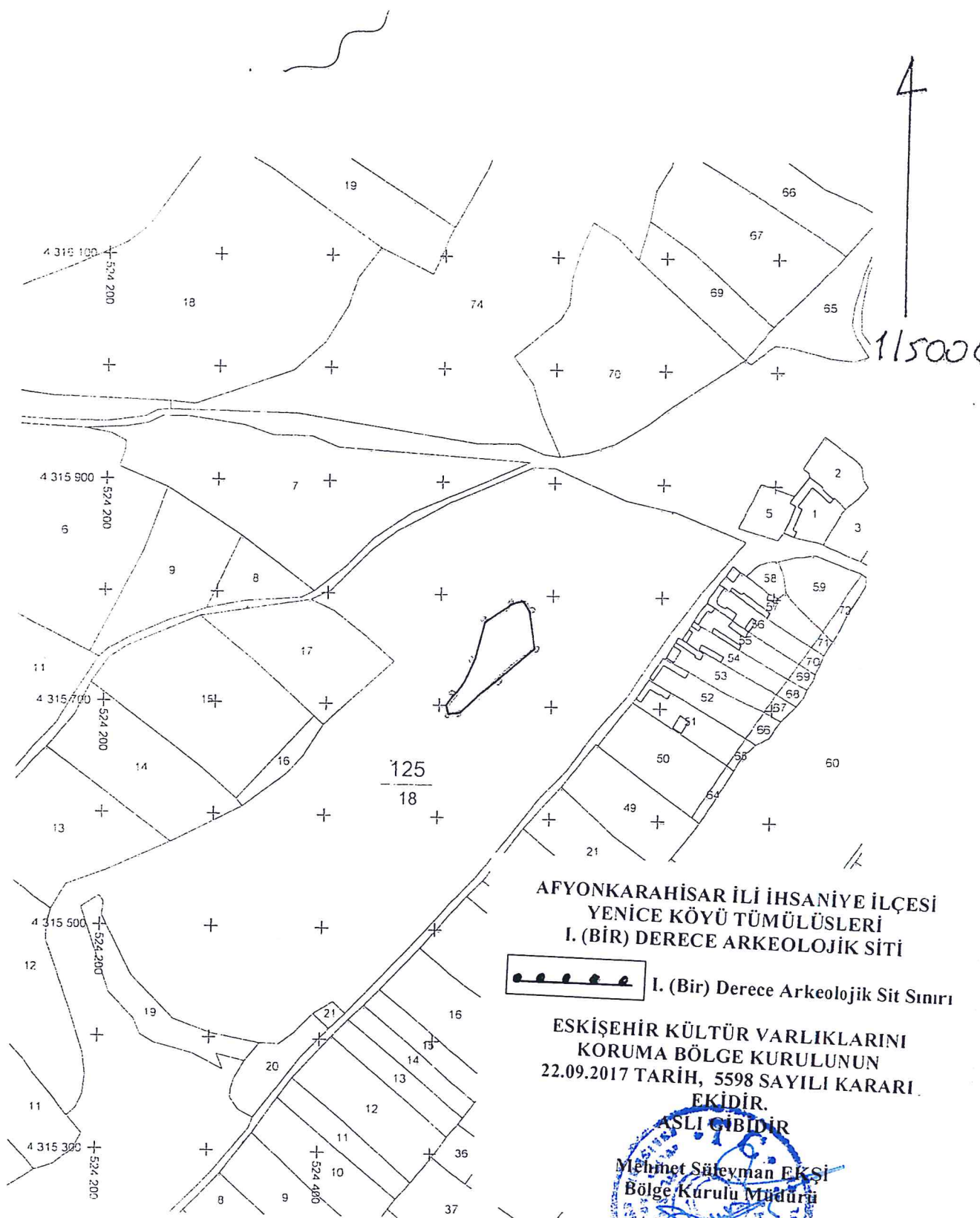
264664	4317541
264670	4317531
264674	4317498
264646	4317475
264624	4317457
264607	4317441
264597	4317440
264595	4317448
264612	4317470
264621	4317490
264630	4317523
264653	4317538




1:5,000

AFYONKARAHİSAR-İHSANİYE  
Yenice Köyü - Tümülüşler





AFYONKARAHİSAR İLİ İHSANİYE İLÇESİ  
YENİCE KÖYÜ TÜMÜLÜSLERİ  
I. (BİR) DERECE ARKEOLOJİK SİTİ

 I. (Bir) Derece Arkeolojik Sit Sınırı

ESKİŞEHİR KÜLTÜR VARLIKLARINI  
KORUMA BÖLGE KURULUNUN  
22.09.2017 TARİH, 5598 SAYILI KARARI  
EKİDİR.

ASLI GİBİDİR  
Mehmet Süleyman EKŞİ  
Bölge Kurulu Müdürü



*(Handwritten signature)*

Muhammed SEVİM  
Diğ. Tek Hiz. Pers.  
Arkeolog

f.kwet /  
Aysun AKGÜN  
Kadastro Teknisyeni

*(Handwritten signature)*

AVRUPA KONSEYİ	DOĞAL VE KÜLTÜREL VARLIKLARI KORUMA ENVANTERİ D.K.V.K.E.	S i T	ENVANTER No.
TÜRKİYE	KÜLTÜR VARLIKLARI VE MÜZELER GENEL MÜDÜRLÜĞÜ		HARİTA NO:
İLİ:AFYONKARAHİSAR	İLÇE:İHSANİYE	MAH-KÖY:YENİCE KÖYÜ	PAFTA:- ADA:125 PARSEL : I.(Bir) Derece: 18

**ADI: YENİCE KÖYÜ TÜMÜLÜSLERİ**

**GENEL TANIM:** Afyonkarahisar İli, İhsaniye İlçesi, Yenice Köyü'nün batısında bulunan sırtta yer alan, her biri yaklaşık 15-20 m. çaplarında olan ve eski zamanlarda kaçakçılar tarafından tahrip edilmiş yan yana 6 (altı) adet tümülüsten oluşmaktadır.

**ŞİMDİKİ TEHLİKELER:**

**ŞİMDİKİ DURUMU:** Kaçak Kazı tahribatı

**SİT POTANSİYELİ:** Arkeolojik Sit

**KORUMA DERECEŚİ:**  
I. (Bir) Derece Arkeolojik Sit.

**ŞİMDİKİ KORUMA:** Korumasız

**HAZIRLAYANLAR :** 01.02.2017

Mehmet AKBAŞ Arkeolog

**ÖNERİLEN KORUMA:** Yerel Yönetimlerce Korunması.

Muhammed SEVİM Arkeolog

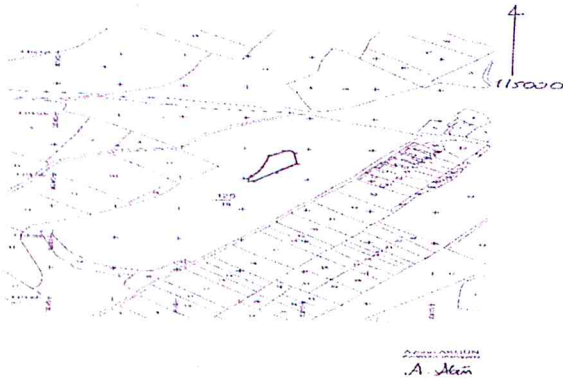
**YAYIN DİZİNİ:--**

**KONTROL EDEN:** 01.02.2017  
Mevlüt ÜYÜMEZ Müze Müdürü

**GÖZLEMLER:**

**KURUL ONAYI:**

**REVİZYON:**

**HARİTA VE FOTOĞRAFLAR:**

**ESKİŞEHİR KÜLTÜR VARLIKLARINI  
KORUMA BÖLGE KURULU'NUN  
22.09.2017 TARİH, 5598 SAYILI KARARI  
EKİDİR.**

**ASLI GİBİDİR**  
Mehmet Süleyman EKŞİ  
Bölge Kurulu Müdürü

R. K. 2017