

T.C.
KÜLTÜR VE TURİZM BAKANLIĞI
ESKİŞEHİR KÜLTÜR VARLIKLARINI KORUMA BÖLGE KURULU

KARAR

Toplantı Tarih ve no: 30.11.2017 - 255
Karar Tarih ve no : 30.11.2017 - 5837


Toplantı Yeri
ESKİŞEHİR

Afyonkarahisar İli, Merkez, Anıtkaya Köyü, Cumhuriyet Mahallesi, Çatalhöyük Mevkiinde tespit edilen Çatalhöyük Mevki Tümülüslerinin tesciline ilişkin hazırlanan bilgi ve belgelerin değerlendirilmesinin istendiği Afyonkarahisar Valiliği'nin (İl Kültür ve Turizm Müdürlüğü) 08.06.2017 tarih 2388 sayılı yazısı ve ekleri, 28.11.2017 tarih, 10008 sayılı dosya inceleme raporu, 22.12.2016 tarih ve 4701 sayılı Kararımız okundu, koordinatlı sit sınırlarının aktarıldığı kadastral pafta, tescil fişi, fotoğrafları ve dosyası incelendi, yapılan görüşmeler sonucunda;

Afyonkarahisar İli, Merkez, Anıtkaya Köyü, Cumhuriyet Mahallesi, Çatalhöyük Mevkiinde tespit edilen Çatalhöyük Mevki Tümülüslerinin 2863 sayılı Kanun kapsamında I. (Bir) Derece Arkeolojik Sit olarak tesciline; hazırlanan tescil fişi ve koordinatlı sit sınırlarının aktarıldığı kadastral paftasının düzeltildiği şekliyle uygun olduğuna; söz konusu alanda Kültür Varlıklarını Koruma Yüksek Kurulu'nun Arkeolojik Sitler, Koruma ve Kullanma Koşulları'na ilişkin yürürlükteki İlke Kararı'nda yer alan I. (Bir) Derece Arkeolojik Sitlerle ilgili hükümlerin geçerli olduğuna ve bu hükümlerin geçiş dönemi koruma esasları ve kullanma koşulları olarak belirlenmesine; sit sınırları içerisinde güvenlik önlemlerinin ilgili kurumlarca alınmasına ve Kurulumuzdan izinsiz herhangi bir fiziki ve inşai müdahalede bulunulmamasına karar verildi.

ÇATALHÖYÜK MEVKİİ TÜMÜLÜSLERİ

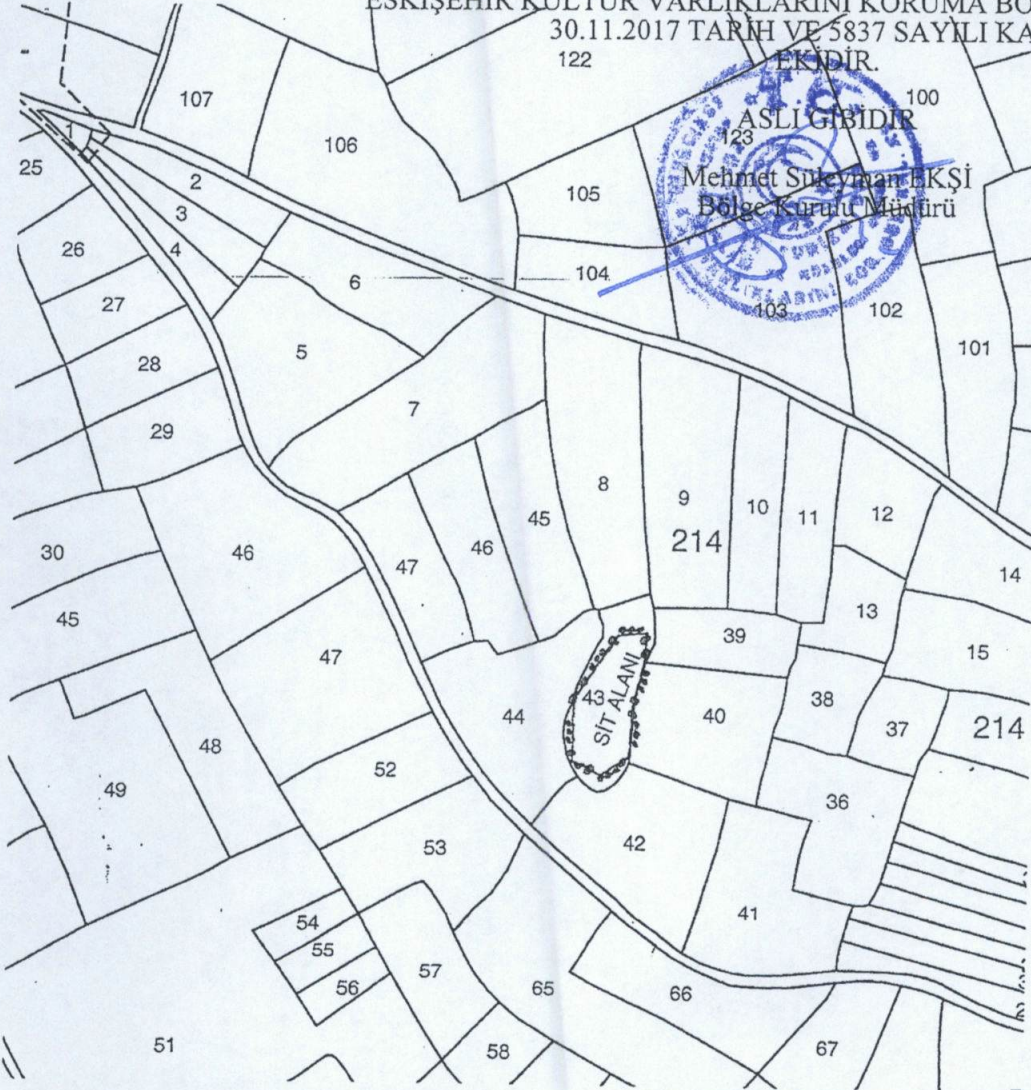
İli : Afyonkarahisar
İlçesi : Merkez
Köyü : Anıtkaya/ Cumhuriyet Mah.
Ada : 214
Parsel No : 43



III. (Üç) Derece Arkeolojik Sit Sınırı

I. (Bir) Derece Arkeolojik Sit Sınırı

T.C.
KÜLTÜR VE TURİZM BAKANLIĞI
KÜLTÜR VARLIKLARI VE MÜZELER GENEL MÜDÜRLÜĞÜ
ESKİŞEHİR KÜLTÜR VARLIKLARINI KORUMA BÖLGE KURULU'NUN
30.11.2017 TARİH VE 5837 SAYILI KARARI
EKİDİR.



İl Kültür ve Turizm Müdürlüğü'nün 05.04.2017 tarih ve 291 sayılı yazısı doğrultusunda tanzim edildi.

18.04.2017
İbrahim İNCECİ
Kontrol Mem.

Sit sınırları tarahımızca belirlenmiştir.

Cemil DUMANLIOĞLU
Arkeolog

Mevlüt ÜYÜMEZ
Arkeolog
Müze Müdürü

NoktaNo	Y	X
1	533638.73	4311846.74
2	533658.68	4311848.39
3	533656.99	4311828.86
4	533649.37	4311797.83
5	533647.46	4311764.00
6	533627.87	4311751.35
7	533608.55	4311760.72
8	533609.17	4311802.75

AVRUPA KONSEYİ	DOĞAL VE KÜLTÜREL VARLIKLARI KORUMA ENVANTERİ D.K.V.K.E.	SİT	ENVANTER No.
TÜRKİYE	KÜLTÜR VARLIKLARI VE MÜZELER GENEL MÜDÜRLÜĞÜ		HARİTA NO:
İLİ: AFYONKARAHİSAR	İLÇE: MERKEZ	MAHALLE,KÖY: ANITKAYA KÖYÜ	PAFTA: ADA: PARSEL:
ADI: ÇATALHÖYÜK MEVKİİ TÜMÜLÜSLERİ			

GENEL TANIM: İlimiz, Merkez İlçesi, Anıtkaya Köyü'nün 4km. güneydoğusunda yer alan Çatalhöyük Mevkii'nde bulunan, kuzey-güney doğrultulu uzanan Çatal Tepe'nin kuzey ve güney ucunda yer alan alçak ve yayvan yükseltiler halindeki tümülüslerdir.

ŞİMDİKİ TEHLİKELER: Kaçak kazılar.

ŞİMDİKİ DURUMU: Kaçak kazı çukurları bulunmaktadır.

SİT POTANSİYELİ: Arkeolojik Sit (Roma)

KORUMA DERECESESİ:

I.(Bir) Derece Arkeolojik Sit

HAZIRLAYANLAR 01.06.2017

Cemil DUMANLIOĞLU Arkeolog

Mevlüt ÜYÜMEZ Arkeolog

ŞİMDİKİ KORUMA: Korumasız.

ÖNERİLEN KORUMA: Yerel yönetimlerce korunması.

YIN DİZİNİ:

KONTROL EDEN: 01.06.2017

Mevlüt ÜYÜMEZ Müze Müdürü

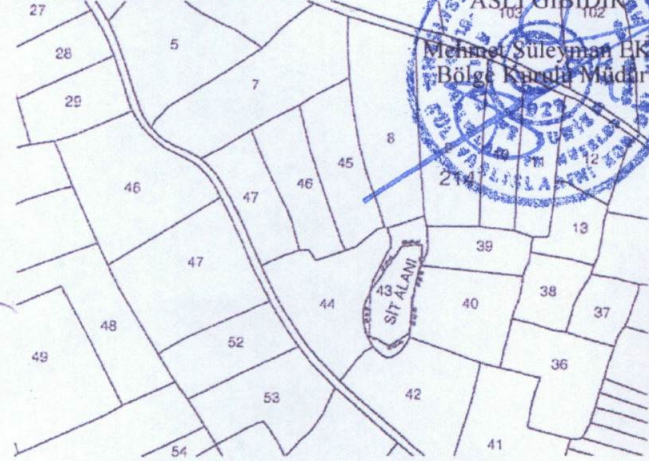
KURUL ONAYI:

GÖZLEMLER:

T.C.
KÜLTÜR VE TURİZM BAKANLIĞI
KÜLTÜR VARLIKLARI VE MÜZELER GENEL MÜDÜRLÜĞÜ
ESKİŞEHİR KÜLTÜR VARLIKLARINI KORUMA BÖLGE KURULU'NUN
30.11.2017 TARİH VE 5837 SAYILI KARARI
EKİDİR

REVİZYON:

HARİTA VE FOTOĞRAFLAR:



AFYONKARAHİSAR İLİ, MERKEZ, ANITKAYA KÖYÜ CUMHURİYET MAHALLESİ
ÇATALHÖYÜK MEVKİİ TÜRÜMLÜSLERİ
I.(BİR) DERECE ARKEOLOJİK SİT ALANINDA KALAN PARSELLERİN LİSTESİ

İLÇE/BELDE	ADA	PARSEL	BEYANLAR HANESİNE YAZILACAK ŞERH
Merkez/Anıtkaya/Cumhuriyet	214	43	"Bir bölümü I.(Bir) Derece Arkeolojik Sit alanında kalmaktadır"