



T.C.

KÜLTÜR VE TURİZM BAKANLIĞI
İZMİR 2 NUMARALI KÜLTÜR VARLIKLARINI
KORUMA BÖLGE KURULU
KARAR

TOPLANTI TARİHİ VE NO : 12.04.2018-395

45.17/620

KARAR TARİHİ VE NO : 12.04.2018-9564

Toplantı Yeri
İZMİR

Manisa ili, Yunusemre ilçesi, Bağyolu Mahallesi tapunun 221 ve 246 parsel numaralı taşınmazlarının bir bölümünde özel ağaçlandırmaya ilişkin başvurunun İzmir 2 Numaralı Kültür Varlıklarını Koruma Bölge Kurulunun 09.03.2018 tarihli ve 9441 sayılı kararı ile değerlendirildiği; ancak söz konusu sahanın aynı zamanda İzmir 2 Numaralı Kültür Varlıklarını Koruma Bölge Kurulunun 31.01.2014 tarihli ve 3344 sayılı kararı ve ekleri ile 3. (üçüncü) derece Arkeolojik sit sınırları içerisinde yer aldığı tespit edildiğinden talebin bu doğrultuda koruma bölge kurulunca yeniden değerlendirilmesi gerektiğine ilişkin Müdürlük Gelen Evrak kaydına 02.04.2018 tarihli ve 171469 sayı ile kayıtlı uzman raporu, İzmir 2 Numaralı Kültür Varlıklarını Koruma Bölge Kurulunun 31.01.2014 tarihli ve 3344 sayılı kararı ve ekleri, Manisa Valiliği İl Kültür ve Turizm Müdürlüğü'nün 14.05.2015 tarihli ve 1989 sayılı yazısı ve ekleri, İzmir 2 Numaralı Kültür Varlıklarını Koruma Bölge Kurulunun 24.07.2015 tarihli ve 5474 sayılı kararı, İzmir Orman Bölge Müdürlüğü Manisa Orman İşletme Şefliğinin 13.04.2016 tarihli ve 722873 sayılı yazısı ve eki, İzmir Orman Bölge Müdürlüğü Manisa Orman İşletme Şefliğinin 14.03.2017 tarihli ve 526675 sayılı yazısı ve eki, İzmir 2 numaralı Kültür Varlıklarını Koruma Bölge Kurulu Müdürlüğü'nün 15.03.2018 tarihli ve 232244 sayılı yazısı ve eki ve 05.04.2018 tarihli ve 294580 sayılı yazısı, İzmir 2 Numaralı Kültür Varlıklarını Koruma Bölge Kurulunun 09.03.2018 tarihli ve 9441 sayılı kararı; Kurul Müdürlüğü uzmanlarınca hazırlanan 10.04.2018 tarihli ve 188257 sayı ile kayıtlı rapor okundu, ekleri incelendi, yapılan görüşmeler sonunda,

Manisa ili, Yunusemre ilçesi, Bağyolu Mahallesi, 221 ve 246 parseller içerisinde ilk olarak Kurulumuzun 31/01/2014 tarihli ve 3344 sayılı kararı ile 3.(üçüncü) Derece Arkeolojik Sit olarak tescillenen devamında kurulumuzun 09.03.2018 tarihli ve 9441 sayılı kararı sayılı kararı ile bir bölümü 1. (birinci) derece Arkeolojik sit olarak derecesi değiştirilen site ilişkin kararımız eki 1/5000 ölçekli paftanın uygun olduğuna karar verildi .

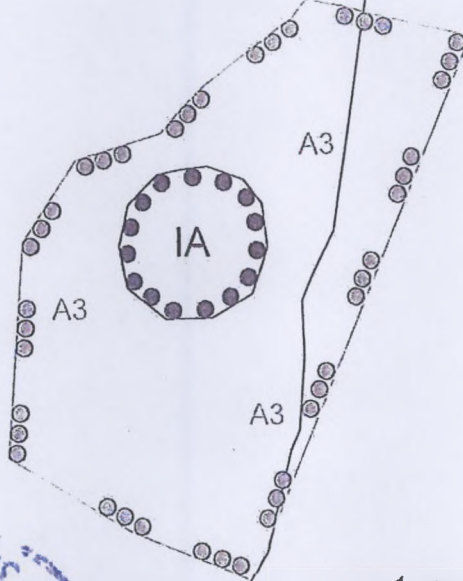
MANİSA İLİ, YUNUSEMRE İLÇESİ, BAĞYOLU MAHALLESİ

BAĞYOLU MAHALLESİ



221
ORMAN


245
ORMAN




1. ve 3. DERECE ARKEOLOJİK SİT ALANI
(UTM:ED50-6') KOORDİNE ÖZET ÇİZELGESİ

Nokta No	Y	X
1A-N1	525573.336	4282258.567
1A-N2	525598.125	4282249.816
1A-N3	525610.128	4282234.110
1A-N4	525613.856	4282205.252
1A-N5	525603.697	4282174.333
1A-N6	525576.456	4282158.443
1A-N7	525546.038	4282157.481
1A-N8	525518.741	4282178.380
1A-N9	525513.274	4282205.357
1A-N10	525519.328	4282232.975
1A-N11	525539.641	4282253.022
1A-N12	525555.422	4282256.435
3A_N1	525640.883	4282369.695
3A_N2	525645.782	4282368.215
3A_N3	525666.656	4282364.648
3A_N4	525681.844	4282360.415
3A_N5	525714.761	4282353.036
3A_N6	525751.995	4282344.966
3A_N7	525603.640	4281983.919
3A_N8	525520.764	4282016.760
3A_N9	525439.136	4282064.966
3A_N10	525448.428	4282208.137
3A_N11	525483.899	4282262.713
3A_N12	525541.988	4282280.412
3A_N13	525554.701	4282295.512
3A_N14	525570.341	4282311.095
3A_N15	525604.987	4282337.752
3A_N16	525631.155	4282357.263

YAĞCILAR MAHALLESİ



: I.DERECE ARKEOLOJİK SİT SINIRI



: III.DERECE ARKEOLOJİK SİT SINIRI