



T.C.

KÜLTÜR VE TURİZM BAKANLIĞI
İZMİR 2 NUMARALI KÜLTÜR VARLIKLARINI
KORUMA BÖLGE KURULU
KARAR

TOPLANTI TARİHİ VE NO : 12.04.2018-395

45.17/89

KARAR TARİHİ VE NO : 12.04.2018-9566

Toplantı Yeri
İZMİR

Manisa İli, Yunusemre İlçesi, Osmançalı Mahallesinde, Osmançalı Doğa Sporları Merkezine ilişkin kurum görüşünün talep edildiği alanda, 2863 sayılı kanun kapsamına giren Antik Dönem yapı kalıntılarında rastlanıldığı bildirilerek tescil önerisinin değerlendirilmesine ilişkin Manisa Valiliği İl Kültür ve Turizm Müdürlüğü'nün 09.08.2017 tarihli ve 3553 sayılı yazısı ve ekleri gereği anılan alanın Koruma Bölge Kurulunca yerin incelemesine sonucunda söz konusu alanın 3.(üçüncü) derece arkeolojik sit olarak tesciline yönelik çalışmaların tamamlanmasının istendiği İzmir 2 Numaralı Kültür Varlıklarını Koruma Bölge Kurulu'nun 10.11.2017 tarihli ve 9032 sayılı kararı, İzmir 2 Numaralı Kültür Varlıklarını Koruma Bölge Kurulu Müdürlüğü'nün 22.11.2017 tarihli ve 4487 sayılı yazısı ve eki kurum görüşü haritası; 5177 sayılı kanun ile değişik 2863 sayılı Kanunun 7. Maddesi gereği iletilen kurum görüşleri; Kurul Müdürlüğü uzmanlarınca hazırlanan ve Müdürlük evrak kaydında 11.04.2018 tarihli ve 191784 sayı ile kayıtlı ile kayıtlı rapor okundu, ekleri ve işlem dosyası incelendi, yapılan görüşmeler sonunda;

Manisa İli, Yunusemre İlçesi, Osmançalı Mahallesinde sınırlarında kalan alanın, kararımız eki 1/5000 ölçekli kadastral pafta üzerinde işaretlendiği şekli ile 3.(Üçüncü) Derece Arkeolojik Sit olarak tescil edilmesine, ekli sit fişinin uygun olduğuna karar verildi.



T.C.

KÜLTÜR VE TURİZM BAKANLIĞI
İZMİR 2 NUMARALI KÜLTÜR VARLIKLARINI
KORUMA BÖLGE KURULU
KARAR

TOPLANTI TARİHİ VE NO :... 12.04.2018-395

45.17/89

KARAR TARİHİ VE NO :.... 12.04.2018-9567

Toplantı Yeri
İZMİR

Manisa İli, Yunusemre İlçesi, Osmançalı Mahallesi sınırlarında kalan alanda İzmir 2 Numaralı Kültür Varlıklarını Koruma Bölge Kurulunun 12.04.2018 tarihli ve 9566 sayılı kararı ile 3. (üçüncü) derece Arkeolojik sit olarak sınırları belirlenen alanın Geçiş Dönemi Koruma Esasları ve Kullanma Koşullarının belirlenmesi gerektiğine ilişkin Kurul Müdürlüğü uzmanlarınca hazırlanan 11.04.2018 tarihli ve 191784 sayılı ile kayıtlı rapor okundu, yazı ve ekleri incelendi, yapılan görüşmeler sonunda;

Manisa İli, Yunusemre İlçesi, Osmançalı Mahallesinde bulunan ve İzmir 2 Numaralı Kültür Varlıklarını Koruma Bölge Kurulunun 12.04.2018 tarihli ve 9566 sayılı kararı ile 3.(üçüncü) Derece Arkeolojik Sit olarak sınırları belirlenen alanda yer alanın Geçiş Dönemi Koruma Esasları ve Kullanma Koşullarının,

- Üst ölçekli plan kararlarına ve 3194 sayılı imar kanunu mevzuatına, Plansız Alanlar Tip İmar Yönetmeliğine, Toprak Koruma ve Arazi Kullanımı kanununa aykırı olmamak koşuluyla; alana ilişkin fiziki ve inşai müdahale gerektiren her türlü talep, Koruma Bölge Kurulunda değerlendirilir. Koruma Bölge Kurulunca uygun görülmesi halinde; Kültür ve Tabiat Varlıklarını Koruma Yüksek Kurulu'nun 05.11.1999 tarihli ve 658 sayılı ilke kararı kapsamında Müze Müdürlüğüne sondaj kazısı yapılarak sondaj kazısı sonuçları Koruma Bölge Kuruluna iletilir. Sondaj kazıları sonucunda herhangi bir buluntuya rastlanılmaması halinde, uygulama Koruma Bölge Kurulu izni ile gerçekleştirilebilir.
- Taş, toprak, kum vb. alınamaz, kireç, taş, tuğla, mermer, kum, maden vb. ocakları açılmaz, toprak, cüruf, çöp, sanayi atığı ve benzeri malzeme dökülemez.

Taşınmaz kültür varlıklarının mahiyetine tesir etmeyecek şekilde Koruma Bölge Kurulundan izin almak koşuluyla birleştirme (tevhit) ve ayırma (ifraz) yapılabilecektir olarak belirlenmesine, 1. (birinci) ve 3.(üçüncü) derece Arkeolojik sit olarak tescil edilen alana yönelik olarak, 2863 sayılı Kanununun 17. Maddesi gereği üst ölçekli plan kararlarına uygun olarak 1/5000 Ölçekli Koruma Amaçlı Nazım İmar Planının ve 1/1000 Ölçekli Koruma Amaçlı Uygulama İmar Planının ilgili idarelerce hazırlanarak değerlendirilmek üzere Kurulumuza iletilmesi gerektiğine, karar verildi.

MANİSA İLİ, YUNUSEMRE İLÇESİ, OSMANCI MAHALLESİ
(ANTİK YERLEŞİM ALANI)



1087
ORMAN



KÜLTÜR VE TURİZM
BAKANLIĞI
MİLLÎ KÜLTÜR BAKANLIĞI

MANİSA İL MÜHÜRÜ

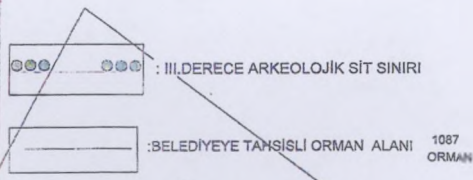
14.03.2016

M. G. ÖZDEMİR




III. DERECE ARKEOLOJİK SİT ALANI SINIRI
KOORDİNE ÖZET ÇİZELGESİ (ED50-UTM 6 DERECE)


Nokta No	Y	X
1	523289.418	4292003.691
2	523432.878	4291909.278
3	523416.980	4291887.814
4	523376.257	4291841.214
5	523341.703	4291811.843
6	523314.307	4291786.422
7	523174.393	4291845.671
8	523149.964	4291923.156
9	523179.724	4291970.896
10	523236.661	4291927.796



500



T.C.
KÜLTÜR VE TURİZM BAKANLIĞI
İzmir 2 Numaralı Kültür Varlıklarını
Koruma Bölge Kurulu Müdürlüğü
İZMİR 2 NUMARALI
KÜLTÜR VARLIKLARINI
KORUMA BÖLGE KURULUNUN
12.04.2018 TARİHLİ VE 9566
SAYILI KARARINDA


ASLI GIBEDİR
Orman AİBÇAN

TAVRUPA KÖNSEYİ		KÜLTÜREL VARLIKLARI KORUMA ENVANTERİ		K.V.K.E.		SİT		ENVANTER NO	
TÜRKİYE		KÜLTÜR VARLIKLARI VE MÜZELER GENEL MÜDÜRLÜĞÜ		OSMANCALI		KADASTRO PAFTA:		HARİTA NO	
İLİ: MANİSA	İLÇESİ: YUNUSEMRE	MAHALLE - KÖY VEYA MEVKİİ: :		OSMANCALI		KADASTRO PAFTA:		ADA:	PARSEL:
ADI: 3.(Üçüncü) Derece Arkeolojik Sit									
GENEL TANIM: Alan, Manisa İli Yunusemre İlçesi, Osmancalı Mahallesinin yaklaşık 1,5 km. kuzeydoğusunda kalmaktadır.									
ŞİMDİKİ TEHLİKELER : Kaçak kazılar									
ŞİMDİKİ DURUM: Korunması									
SİT : 3.(üçüncü) Derece Arkeolojik Sit									
POTANSİYELİ : 3.(üçüncü) Derece Arkeolojik Sit									
ŞİMDİKİ KORUMA : HAZIRLAYANLAR 11.04.2018 Meltem DOĞAN ŞİMŞEK Arkeolog İMZA Yeliz CAN Harita Mühendisi İMZA									
ÖNERİLEN KORUMA : 3. (üçüncü) Derece Arkeolojik Sit									
YAYIN DİZİSİ:- KONTROL EDEN Osman Arslan Müdür V. İMZA									
GÖZLEMLER : Alan içerisinde bir yapıya ait olduğu düşünülen moloz taştan örülmüş ve boyutları 50cm-70cm arasında duvar kalıntısı gözlemlenmiştir. Bu duvar kalıntısı, kaçak kazılar sonucu tahribata uğrayarak açığa çıkarılmıştır. Buluntuların çevresinde ufak boyutlarda çok sayıda kaçak kazı çukurları olduğu gözlemlenmiştir. Ayrıca yine alanda bir yapının temeline ait olabilecek bir taş dizisi görülmektedir. Alanın bazı bölümlerinde farklı dönemlere ait az sayıda seramik parçalarına(gati kiremiti, günlük kaplar) rastlanılmıştır. Söz konusu yapı kalıntılarının tamamının niteliklerinin ve alanın bütünlüğünün tam olarak ortaya çıkarılması amacıyla Müzesinde kazı çalışmalarını gerçekleştirilmesi ve kaçak kazıların önlenmesi için gerekli güvenlik önlemlerinin alınması gerekmektedir.									
REVİZYON KURUMU KURULU ONAYI									
HARİTA- FOTOĞRAFLAR :									
