

T.C.
KÜLTÜR VE TURİZM BAKANLIĞI
Kayseri Kültür Varlıklarını Koruma Bölge Kurulu

KARAR

Toplantı no ve tarih: 198 - 19.01.2018
Karar no ve tarih : 3071 - 19.01.2018

Toplantı Yeri
KAYSERİ

Yozgat ili, Sarıkaya ilçesi, Pınarkaya Köyünde, tapunun 111 ada, 31 parsel numarasında tespiti yapılan “Kiremitlik Tümülüsü”nün 2863 sayılı Yasa kapsamında I. Derece Arkeolojik Sit Alanı olarak tescil edilmesi istemine ilişkin Yozgat Valiliği İl Kültür ve Turizm Müdürlüğü’nün 17.10.2017 tarihli, 1355 sayılı yazısı ve eki, Yozgat Müze Müdürlüğü uzmanlarınca hazırlanan 16.10.2017 gün ve 2017/295 sayılı uzman raporu, konuya ilişkin Kayseri Valiliği, Çevre ve Şehircilik İl Müdürlüğü’nün 08.11.2017 gün ve E.10710; Yozgat Valiliği, Çevre ve Şehircilik İl Müdürlüğü’nün 10.11.2017 gün ve E.4022; İl Gıda ve Hayvancılık Müdürlüğü’nün 10.11.2017 gün ve E.2820002, İl Kültür ve Turizm Müdürlüğü’nün 13.11.2017 gün ve 1481, Enerji ve Tabii Kaynaklar Bakanlığı Maden İşleri Genel Müdürlüğü’nün 04.12.2017 gün ve E.444860 sayılı kurum görüş yazıları okundu, Kayseri Kültür Varlıklarını Koruma Bölge Kurulu Müdürlüğü uzmanınca hazırlanan 08.01.2018 tarihli 13924 sayılı dosya inceleme raporu okundu, raportörünün açıklamaları dinlendi, dosyasındaki bilgi ve belgeler incelendi, yapılan görüşmeler sonucunda;

Yozgat ili, Sarıkaya ilçesi, Pınarkaya Köyünde bulunan özel mülkiyete ait, tapunun 111 ada, 31 numaralı parselinde yer alan “Kiremitlik Tümülüsü”nün 2863 sayılı yasanın 6. maddesi kapsamına giren özellikler taşınması nedeniyle kararımız eki 1/2500 ölçekli kadastral haritada gösterildiği ve 1/25000 ölçekli harita üzerinde koordinatlandırıldığı şekliyle I. Derece arkeolojik sit alanı olarak tescil edilmesinin uygun olduğuna,

- Yozgat ili, Sarıkaya ilçesi, Pınarkaya Köyü, 111 ada, 31 parselin pafta, fen klasörü ve tapu kütüğü beyanlar hanesine “**Bir kısmı I. Derece Arkeolojik Sit Alanıdır**” şerhinin Tapu ve Kadastro Müdürlüklerince verilmesine,
- Sit alanı için; Kültür ve Tabiat Varlıklarını Koruma Yüksek Kurulu’nun 05.11.1999 gün ve 658 sayılı ilke kararının I. derece arkeolojik sit alanlarına ilişkin belirlenen Koruma ve Kullanma Koşullarının geçerli olduğuna,
- Yozgat Valiliği İl Kültür ve Turizm Müdürlüğü’nün 17.10.2017 tarihli, 1355 sayılı yazısı ve eklerinden söz konusu alanda yapılan kaçak kazıya ilişkin Sarıkaya Cumhuriyet Başsavcılığınca yasal soruşturmanın başlatılmış olduğu anlaşıldığından, izinsiz kazı yapanlar hakkında tekrar bir suç duyurusunda bulunulmasına gerek olmadığına ve adli makamlarca uygun görülmesi halinde can ve mal güvenliği tehlikesi arz eden kaçak kazı çukurlarının Müze denetiminde yerel yönetimlerce kapatılmasına karar verildi.

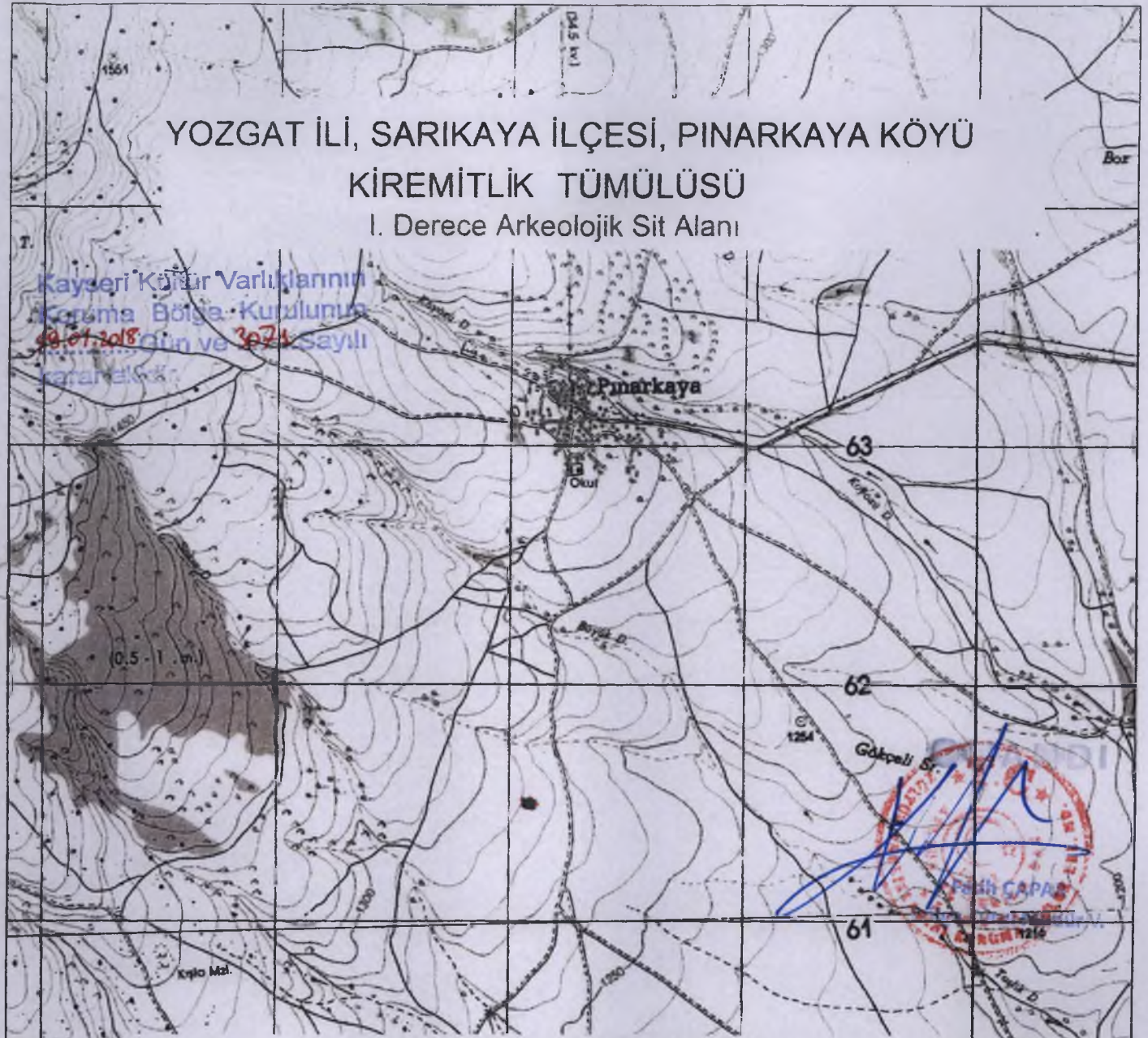
ASLI GİBİDİR

AVRUPA KONSEYİ	DOĞAL VE KÜLTÜREL VARLIKLARI KORUMA ENVANTERİ	D.K.V.K.E	SİT	ENVANTER NO: 58
TÜRKİYE	KÜLTÜR VARLIKLARI VE MÜZELER GENEL MÜDÜRLÜĞÜ			HARİTA NO:
İLİ: YOZGAT	İLÇESİ: SARIKAYA	MAHALLE / KÖY veya MEVKİL: Pınarkaya Köyü		
KADASTRO PAFTA:		ADA: 111	PARSELLER: 31	
ADI: KİRETMİTLİK TÜMÜLÜSÜ				
GENEL TANIM: Tümülüs Yozgat İli, Sarıkaya İlçesi, Pınarkaya Köyü, 111 ada, 31 parsel sınırları içerisinde, köyün kuş uçuşu yaklaşık olarak 1,6 km güneyinde konumlanmaktadır. Tarım alanı içerisinde yer alan tümülüs bir miktar yayvanlaşmıştır. Tümülüsün batı yönünden iş makinası ile 2 metre genişlikte 12 metre uzunlukta ve 1 ila 4 metre arasında değişen derinlikte bir kaçak kazı çukuru açıldığı, yine bu çukurun orta kısmından kuzey yöne doğru insan gücüyle yapıldığı anlaşılan 3 metre uzunlukta, 4 metre derinlikte, 80 cm genişlikte başkaca bir kaçak kazı çukuru açıldığı görülmüştür. Hafriyat içerisinden çıkan toprak farklı renklerde dir. Hafriyat toprağı ve çukur içerisinde 2863 sayılı yasa kapsamında taşınır kültür varlığı veya parçasına rastlanılmamıştır. Mezar odasına ulaşıldığına dair bir emare yüzeyde gözükmemektedir.				
ŞİMDİKİ TEHLİKELER: Tarımsal Faaliyetler ve Kaçak Kazılar				
ŞİMDİKİ DURUM:				
SİT POTANSİYELİ: I. Derece Arkeolojik Sit.			KORUMA DERECEŚİ: I. Derece Arkeolojik Sit.	
ŞİMDİKİ KORUMA: Korumasız.			HAZIRLAYANLAR:	
ÖNERİLEN KORUMA: 1/2500 ölçekli haritada işaretli olduğı şekliyle I. Derece Arkeolojik Sit Alanı olarak tescili ve kolluk kuvvetlerince korunması.			Ömer YILMAZ Arkeolog Necip BECENE Arkeolog	
YAYIN DİZİSİ: Kayseri Kültür Varlıklarının Koruma Bölge Kurulunun 19.01.2018 Gün ve 3071.. Sayılı karar ekidir.			KONTROL EDEN: Hasan K.ŞENYURT Müze Müdürü 27/10/2017	
GÖZLEMLER:			K.K.V.K.B.K. KARARLARI No:	
			REVİZYON: K.K.V.K.B.K. ONAYI: .../.../20..	



YOZGAT İLİ, SARIKAYA İLÇESİ, PINARKAYA KÖYÜ
KİREMİTLİK TÜMÜLÜSÜ
I. Derece Arkeolojik Sit Alanı

Kayseri Kültür Varlıklarını
Koruma Bölge Kurulunun
09.07.2018 tarih ve 3071 sayılı
karar ile...



ED-50 KOORDİNATLAR

UTM 6 DERECELİK UTM 3 DERECELİK

Nokta No	Y	X	Y2	X2
1	698109.20	4361474.40	439680.30	4360928.99
2	698080.00	4361471.00	439651.00	4360926.56
3	698055.40	4361478.00	439626.65	4360934.38
4	698051.10	4361497.10	439622.99	4360953.61
5	698055.70	4361516.20	439628.22	4360972.54
6	698086.50	4361521.00	439659.16	4360976.32
7	698114.00	4361511.80	439686.34	4360966.21
8	698116.30	4361493.30	439688.02	4360947.64

Handwritten signatures and notes at the bottom of the page, including a large signature and the number 58.

Sosebeleni
(Mvk.)

58

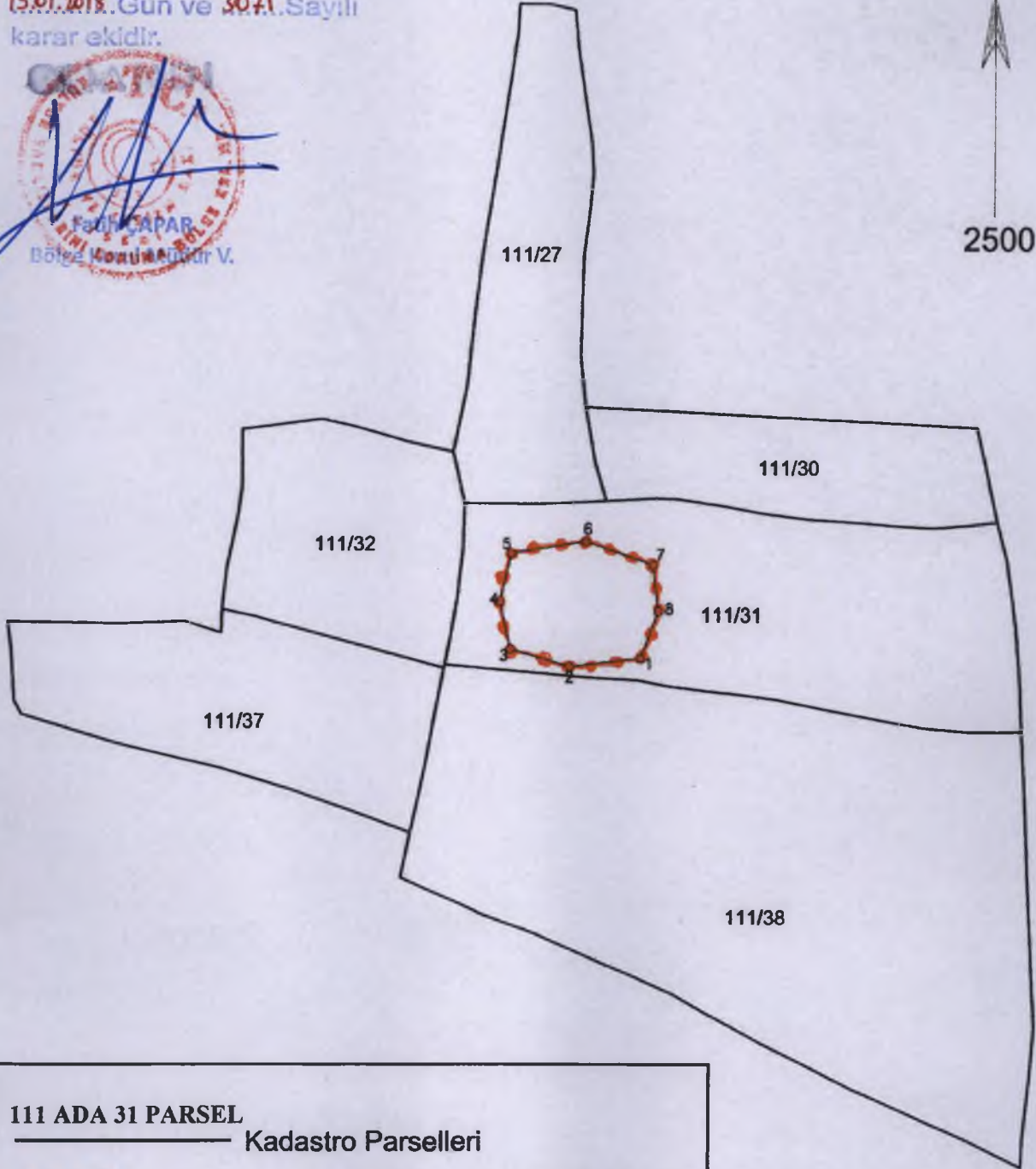
YOZGAT İLİ, SARIKAYA İLÇESİ, PINARKAYA KÖYÜ

KİREMİTLİK TÜMÜLÜSÜ

Kayseri Kültür Varlıklarının
Koruma Bölge Kurulunun
13.01.2018. Gün ve 3071. Sayılı
karar ekidir.



2500





111 ADA 31 PARSEL

— Kadastro Parselleri



— I. Derece Arkeolojik Sit Sınırı (öneri)


Ömer YILMAZ
Arkeolog


Necip BECENE
Arkeolog

