

T.C.
KÜLTÜR VE TURİZM BAKANLIĞI
Kayseri Kültür Varlıklarını Koruma Bölge Kurulu

KARAR

Toplantı No. ve Tarihi : 199 -08.02.2018
Karar No. ve Tarihi : 3090 -08.02.2018


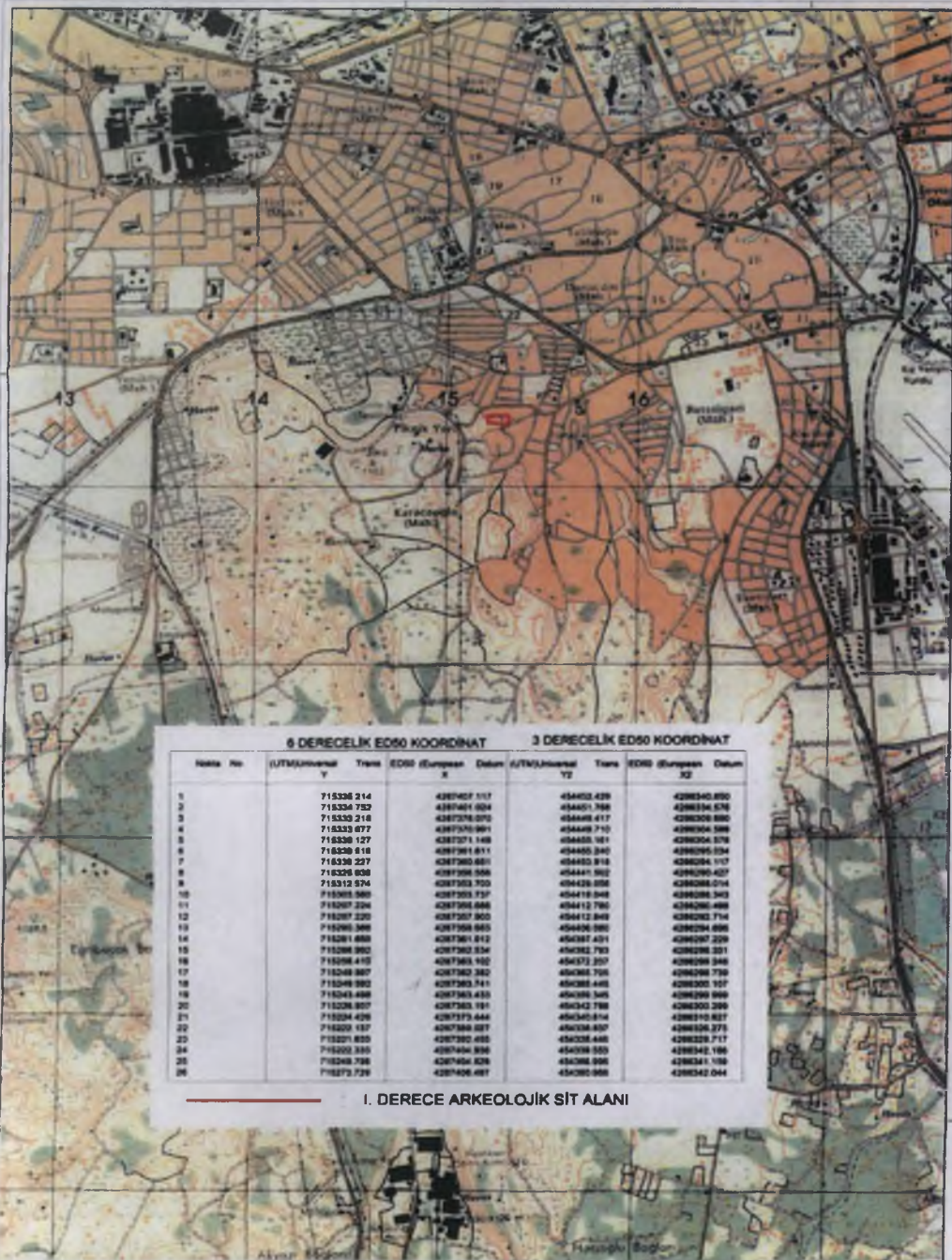
Toplantı Yeri
KAYSERİ

Kayseri ili, Melikgazi ilçesi, Karacaoğlu ve 1. Eskişehir Mahallerinde, tapunun 1756 ada 3,4 parsel, 1757 ada, 10 parsel 1759 ada 3,4,5,6 parsel, 4857 ada 1,2,3,4,6 parsellerinde kayıtlı alanda Kayseri Müze Müdürlüğü uzmanları tarafından yapılan kazı ve temizlik çalışması sırasında tespit edilen “Roma Dönemi Yapı kalıntısının” 1. Derece arkeolojik sit alanı olarak tescil edilmesi istemine ilişkin Kayseri İl Kültür ve Turizm Müdürlüğü’nün 29.11.2017 gün ve 3401 sayılı yazısı konuya ilişkin süresi içinde verilen kurum görüş yazıları (Kayseri Valiliği, İl Kültür ve Turizm Müdürlüğü’nün 15.12.2017 gün ve 3608 sayılı, Kayseri Valiliği İl Gıda, Tarım ve Hayvancılık Müdürlüğü’nün 18.12.2017 gün ve E.3226954 sayılı Kayseri Valiliği, Çevre ve Şehircilik İl Müdürlüğü’nün 19.12.2017 gün ve E.12283 sayılı, Melikgazi Belediyesinin 22.12.2017 gün ve 38163 sayılı, Kayseri Büyük Şehir Belediye Başkanlığının 28.12.2017 gün ve 18963 sayılı, Kayseri Orman Bölge Müdürlüğü’nün 09.01.2018 gün ve E. 64867 sayılı yazıları) ve Koruma Bölge Kurulu Müdürlüğü raportörünün 06.02.2018 gün ve 74250 sayılı dosya inceleme raporu okundu, raportörün açıklamaları dinlendi, dosyasındaki bilgi ve belgeler incelendi, yapılan görüşme sonucunda;

Kayseri ili, Melikgazi ilçesi, Karacaoğlu ve 1. Eskişehir Mahallerinde, tapunun 1756 ada 3,4 parsel, 1757 ada 10 parsel, 1759 ada 3,4,5,6 parsel, 4857 ada 1,2,3,4,6 parsellerinde kayıtlı alanda tespit edilen “Roma Dönemi Yapı Kalıntısının”; 2863 sayılı yasa kapsamına giren özellikler taşıması nedeniyle kararımız eki 1/1000 ölçekli kadastral harita ile sit fişi üzerindeki 1/25000 ölçekli koordinatlı harita üzerinde işaretli alanın 1.derece arkeolojik sit alanı olarak tesciline, Kayseri ili, Melikgazi ilçesi, Karacaoğlu ve 1. Eskişehir Mahallerinde “Roma Dönemi Yapı Kalıntısının” bulunduğu 1756 ada 3,4 parsel, 1759 ada 4,5 parsel 4857 ada 1,2,3,4,6 parsellere **“tamamı 1. Derece Arkeolojik Sit Alanıdır”** 1757 ada, 10 parsel, 1759 ada 3,6 parsellere ise **“bir kısmı 1. Derece Arkeolojik Sit Alanıdır”** şerhinin, pafta ve fen klasörü ile tapu kütüğü beyanlar hanesine tapu ve kadastro Müdürlüklerince verilmesine, söz konusu sit alanında Koruma Yüksek Kurulu’nun 05.11.1999 gün ve 658 sayılı ilke kararında belirtilen 1. Derece Arkeolojik Sit alanlarına ilişkin koruma kullanma koşullarının geçerli olduğuna karar verildi.

ASLI GİBİDİR

AVRUPA KONSEYİ	DOĞAL VE KÜLTÜREL VARLIKLARI KORUMA ENVANTERİ	D.K.V.K.E	SİT	ENVANTER NO:	499
TÜRKİYE	KÜLTÜR VARLIKLARI VE MÜZELER GENEL MÜDÜRLÜĞÜ			HARİTA NO:	
İLİ: KAYSERİ	İLÇESİ: MELİKGAZİ	MAHALLE KÖY: KARACAOĞLU		KADASTRO:	
		VEYA MEVKİİ :		PAFTA:	261
ADI: KARACAOĞLU ROMA DEVRİ YAPI KALINTISI(TAPINAK)	ADA:	1756/1757/ 1759/4857	PARSEL:	3,4/10/3,4,5,6/1,2,3,4,6	
<p>GENEL TANIM: Doğu-Batı yönlü uzanan yapı kalıntısının asıl girişi batı yönde olup doğu cephede sonraki dönemlerde açılmış küçük bir girişi bulunmaktadır. Podyum-Stylobat seviyesinde korunmuş olan yapı kalıntısının dış cephesinin ve üst örtüsünün stylobat seviyesinden itibaren tamamen mermer malzeme ile podyumun ise kesme taş malzeme ile oluşturulmuştur. Üst örtüde miamari bezeme olarak yumurta oksilmeleri, lotus-palmet sıralarına yer verilmiş olduğu bulunan mimari bezeme parçalarından anlaşılmıştır. Ayrıca yine üst örtüde metop yada firizlerde heykeltıraşlık eserlerine yer verildiği ve bunlardan bağımsız heykel ya da heykel gruplarının da bulunduğu yapılan kurtarma kazısında tespit edilmiştir. Yapı kalıntısının şu an için 24 metre uzunluk, 14.5metre genişlikteki bir kısmı görülmekte olup asıl girişin bulunduğu doğu yöndeki yapılacak kazılar neticesinde tam ölçüleri tespit edilecektir. Yapı kalıntısının doğu ve güneyinde yapı ile işlevi belirlenemeyen duvarlar bulunmaktadır.</p>					
ŞİMDİKİ TEHLİKELER : KAÇAK KAZI, YAPILAŞMA		Kayseri Kültür Varlıklarının Koruma Bölge Kurulunun 08.02.2018 Gün ve 2030 Sayılı karar ekidir.			
ŞİMDİKİ DURUM :					
SİT POTANSİYELİ : I. DERECE ARKEOLOJİK SİT		KORUMA DERECEŚİ : I. DERECE ARKEOLOJİK SİT			
ŞİMDİKİ KORUMA : KORUMASIZ		HAZIRLAYANLAR: .../11/ 2017 Gökhan YILDIZ ARKEOLOG Mustafa ÇOLAK SANAT TARİHİ			
ÖNERİLEN KORUMA : I. DERECE ARKEOLOJİK SİT ALANI		KONTROL EDEN: Serdar OKLUK Müze Müdürü			
YAYIN DİZİSİ :		K.K.V.K. B. K. KABARLARI NO: TARİH: NO: TARİH:			
GÖZLEMLER :		REVİZYON K.K.V.K.B.K. ONAYI: .../.../ 2017			



004



0206 243-50-90



140

KADASTRAL DURUM






1000



3427/1

Handwritten notes and signatures in blue ink, including the number '5' and various illegible signatures.

-  I. DERECE ARKEOLOJİK SİT ALANI
-  SİT ALANINDA KALAN KADASTRO PARSELLERİ
-  KADASTRO PARSELLERİ

Kayseri Kültür Varlıklarının
Korumaya Bölge Kurulunun
08.02.2018 Gün ve 3030 Sayılı
karar ekidir.



6 DERECELİK ED50 KOORDİNAT

3 DERECELİK ED50 KOORDİNAT

Nokta No	UTM/Universal Trans		ED50 (European Datum)	
	Y	X	Y2	X2
1	715236.214	4287407.117	454452.429	4288340.650
2	715234.752	4287401.024	454451.788	4288334.578
3	715233.218	4287376.070	454448.417	4288308.600
4	715233.677	4287370.991	454449.710	4288304.589
5	715238.127	4287371.148	454455.181	4288304.578
6	715238.518	4287381.811	454455.240	4288295.034
7	715238.227	4287380.651	454453.818	4288294.117
8	715225.936	4287358.568	454441.502	4288290.427
9	715212.574	4287353.703	454428.058	4288288.014
10	715203.580	4287353.737	454418.048	4288288.343
11	715297.224	4287365.886	454412.780	4288290.498
12	715287.220	4287357.903	454412.848	4288282.714
13	715290.388	4287359.883	454408.080	4288294.686
14	715281.858	4287381.812	454387.431	4288287.228
15	715288.922	4287382.534	454382.793	4288296.331
16	715256.410	4287363.102	454372.237	4288299.248
17	715248.897	4287382.382	454385.705	4288296.730
18	715248.582	4287383.741	454385.445	4288300.107
19	715243.498	4287383.433	454359.345	4288289.990
20	715228.837	4287383.181	454342.788	4288300.289
21	715224.428	4287373.444	454340.814	4288310.627
22	715222.137	4287389.027	454338.837	4288326.275
23	715221.833	4287382.455	454338.446	4288329.717
24	715222.333	4287404.938	454338.553	4288342.186
25	715249.798	4287404.828	454368.898	4288341.158
26	715273.729	4287406.487	454390.888	4288342.044

I. DERECE ARKEOLOJİK SİT ALANI

