

T.C.
KÜLTÜR VE TURİZM BAKANLIĞI
Kayseri Kültür Varlıklarını Koruma Bölge Kurulu

KARAR

Toplantı no ve tarih : 199- 08.02.2018
Karar no ve tarih : 3094 -08.02.2018


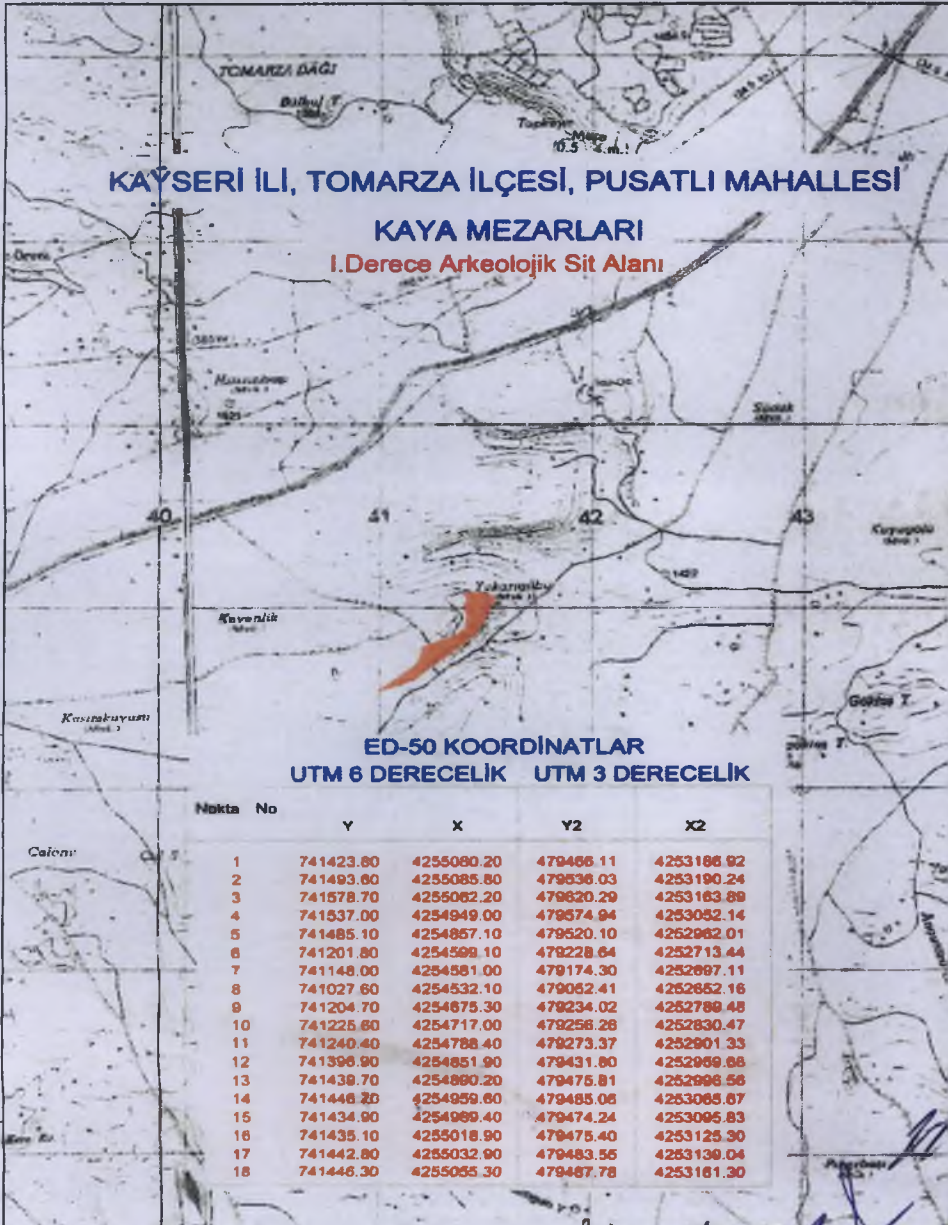
Toplantı Yeri
KAYSERİ

Kayseri İli, Tomarza İlçesi, Pusatlı Mahallesi ve Devletin Hüküm ve Tasarrufu altındaki kadastro harici taşlık alanda bulunan Yukarıgöbü Mevkii Kaya oyma mezar ve mekanlarının 1.derece arkeolojik sit alanı olarak tescilinin değerlendirilmesi istemine ilişkin Kayseri İl Kültür ve Turizm Müdürlüğünün 23.06.2017 gün ve 1850 sayılı yazısı, konuya ilişkin Kültür ve Turizm Bakanlığı Yatırım ve İşletmeler Genel Müdürlüğünün 07.08.2017 gün ve 159795 sayılı yazısı, Kayseri Çevre ve Şehircilik İl Müdürlüğünün 03.08.2017 gün ve 7304 sayılı yazısı, Kayseri İl Gıda, Tarım ve Hayvancılık Müdürlüğünün 07.08.2017 gün ve 1948030 sayılı yazısı, Kayseri Valiliği Yatırım İzleme ve Koordinasyon Başkanlığının 18.08.2017 gün ve 17065 sayılı yazısı, Kayseri Büyükşehir Belediye Başkanlığının 16.10.2017 gün ve 15081 sayılı yazısı, 06.02.2018 gün ve 72034 sayılı raportör raporu okundu, dosyasındaki bilgi ve belgeler incelendi, yapılan görüşme sonucunda;

Kayseri İli, Tomarza İlçesi, Pusatlı Mahallesi ve Devletin Hüküm ve Tasarrufu altındaki kadastro harici taşlık alanda bulunan “Yukarıgöbü Kaya Oyma Mekan ve Mezarları”nın kararımız eki 1/25000 ölçekli haritada koordinatlandırıldığı ve 1/5000 ölçekli kadastral haritada gösterildiği şekli ile I. Derece arkeolojik sit alanı olarak tescil edilmesinin uygun olduğuna; bu alanlarda koruma amaçlı imar planı hazırlanana kadar Koruma Yüksek Kurulu’nun 05.11.1999 tarih ve 658 sayılı ilke kararının 1. Maddesinde belirtilen I. Derece arkeolojik sitlere ilişkin Koruma ve Kullanma Koşullarının geçerli olduğuna; sit alanında kaçak kazı yapanlar hakkında yasal işlem başlatılmasına; adli makamlarca uygun görülmesi halinde can ve mal güvenliği tehlikesi arzeden kaçak kazı çukurlarının Kayseri Müzesi denetiminde yerel yönetimlerce kapatılabileceğine; bu alanlarda daha fazla kaçak kazı ve tahribat yapılmaması için gerekli güvenlik önlemlerinin ilgili Kaymakamlıkça alınması ve söz konusu taşınmazın belli aralıklarla kolluk kuvvetlerince kontrol edilmesinin sağlanması gerektiğine karar verildi.

ASLİ GİBİDİR

AVRUPA KONSEYİ	DOĞAL VE KÜLTÜREL VARLIKLARI KORUMA ENVANTERİ	D.K.V.K.E	SİT	ENVANTER NO: 502
TÜRKİYE	KÜLTÜR VARLIKLARI VE MÜZELER GENEL MÜDÜRLÜĞÜ			HARİTA NO:
İLİ: KAYSERİ	İLÇESİ: TOMARZA	MAHALLE KÖY: PUSATLI VEYA MEVKİİ: YUKARIGÖBÜ		KADASTRO:
				PAFTA:
ADI: YUKARIGÖBÜ MEVKİİ KAYA OYMA MEZAR VE MEKANLARI			ADA:	PARSEL:
GENEL TANIM: Kaçak kazıların gerçekleştiği doğal kayalık vadi üzerindeki incelemelerde İnderesi mevkiinde kaya oyma mekanların, kaya oyma mezarların ve basit kaya mezarların bulunduğu tespit edilmiştir.				
1. Nolu Kaya Oyma Mezar: 741248/4254673 koordinatlarında 1 nolu kaya oyma mezarı asimetrik formlu doğal bir kaya içerisine oyularak oluşturulmuş kaya oyma mezara 60x80 cm genişliğinde bir giriş açıklığı ve bu giriş açıklığının sağında yazıt bulunmaktadır. Mezar odası ise 3x2.5 metre genişliğinde 1.5 metre yükseklikte doğal kaya oyularak oluşturulmuştur.				
2. Nolu Kaya Oyma Mezar: 741510/4254900 koordinatlarında 2 nolu kaya oyma mezarı asimetrik formlu doğal bir kaya içerisine oyularak oluşturulmuştur. Söz konusu kaya oyma mezara 60x45 cm genişliğinde bir giriş açıklığı bulunmaktadır. Mezar odası ise 2x2 metre genişliğinde 1.7 metre yükseklikte doğal kaya oyularak oluşturulmuştur. Mezar odasının bir bölümünün kırılarak tahrip olduğu görülmüştür.				
1. Nolu Kaya Oyma Mekan: 741388/4254810 koordinatlarında 1 nolu kaya oyma mekan 7x4 m genişliğindeki kaya oyma mekanın girişi tamamen tahrip olmuş durumdadır. Söz konusu mekanın kuzey batı köşesinden 1.5x0.9 m genişliğinde bir açıklığı bulunan bir koridorun bulunduğu, koridorun 3. metresinde bir yuvası da bulunan bir kapak taşı ve koridorda 4 metre daha devam edildiğinde bir diğer kapak taşıyla bölümlendiği anlaşılmıştır. Koridorun devam ettiği görülmüş ancak daha fazla ilerlemek can güvenliğini tehdit ettiğinden daha fazla devam edilememiştir.				
2. Nolu Kaya Oyma Mekan: 741430/4254832 koordinatlarında 2 nolu kaya oyma mekan 3x4 m genişliğindeki 2.30 metre yükseklikte tonoz örtü biçiminde oyularak oluşturulduğu anlaşılmış, kaya oyma mekanın yuvarlak kemerli giriş açıklığının büyük oranda yok olduğu anlaşılmıştır. Kaya oyma mekan ve çevresinde taşınır kültür varlığına rastlanmamıştır. (Fotoğraf 34-35)				
3. Nolu Kaya Oyma Mekan: 741454/4254861 koordinatlarında 3 nolu kaya oyma mekan 4x4 m genişliğindeki 3.5 metre yükseklikte doğal kaya oyularak oluşturulduğu anlaşılmış, kaya oyma mekanın giriş açıklığının büyük oranda yok olduğu anlaşılmıştır.				
Basit Kaya Oyma Mezar Alanı: 741537/425949-741550/425532 koordinatları arasında bulunan alanda doğal kaya üzerine, yaklaşık olarak 35x190 ölçülerinde oyulmuş 12 adet basit mezar bulunmaktadır.				
ŞİMDİKİ TEHLİKELE KAÇAK KAZI				
ŞİMDİKİ DURUM :				
SİT POTANSİYELİ	: I. ARKEOLOJİK SİT ALANI			KORUMA DERECEŚİ : I. DERECE ARKEOLOJİK SİT ALANI
ŞİMDİKİ KORUMA	: KORUMASIZ			HAZIRLAYANLAR: 20/06/2017 Gökhan YILDIZ ARKEOLOG Mustafa ÇOLAK SANAT TARİHÇİ
ÖNERİLEN KORUMA	: I. DERECE ARKEOLOJİK SİT ALANI			KONTROL EDEN: Serdar OKUR Müze Müdürü 20/06/2017
YAYIN DİZİSİ	: Kayseri Kültür Varlıklarının Koruma Bölge Kurulunun 08.02.2018 Gün ve 3.094 Sayılı Kararı ile			K.K.V.K. B. K. KARARLARI NO: NO: TARİH: 8.2.18
GÖZLEMLER	:			REVİZYON K.K.V.K.B.K. ONAYI: .../.../2017



1 Nolu Kaya Oyma Mezar Girişi



1 Nolu Kaya Oyma Mezar İçİ



2 Nolu Kaya Oyma Mezar Girişi



2 Nolu Kaya Oyma Mezar İçİ



1 Nolu Kaya Oyma Mekan



1 Nolu Kaya Oyma Mekan Koridoru



2 Nolu Kaya Oyma Mekan



2 Nolu Kaya Oyma Mekan



Basit Kaya Oyma Mezarlar



Handwritten mark or signature at the bottom left of the page.

KAYSERİ İLİ, TOMARZA İLÇESİ, PUSATLI MAHALLESİ

KAYA MEZARLARI

I.Derece Arkeolojik Sit Alanı

Kayseri Kültür Varlıklarının
Koruma Bölge Kurulunun
08.02.2018 Gün ve 30.94 Sayılı
karar elidir.

ED-50 KOORDİNATLAR

UTM 6 DERECELİK UTM 3 DERECELİK

Nokta No	Y	X	Y2	X2
1	741423.80	4255080.20	479466.11	4253186.92
2	741493.60	4255085.80	479536.03	4253190.24
3	741578.70	4255062.20	479620.29	4253163.89
4	741537.00	4254949.00	479574.94	4253052.14
5	741485.10	4254857.10	479520.10	4252962.01
6	741201.80	4254599.10	479228.64	4252713.44
7	741148.00	4254581.00	479174.30	4252697.11
8	741027.60	4254532.10	479052.41	4252652.16
9	741204.70	4254675.30	479234.02	4252789.48
10	741225.60	4254717.00	479256.26	4252830.47
11	741240.40	4254788.40	479273.37	4252901.33
12	741396.90	4254851.90	479431.80	4252959.68
13	741439.70	4254890.20	479475.81	4252996.56
14	741446.70	4254959.60	479485.06	4253065.67
15	741434.90	4254989.40	479474.24	4253095.83
16	741435.10	4255018.90	479475.40	4253125.30
17	741442.80	4255032.90	479483.55	4253139.04
18	741446.30	4255055.30	479487.78	4253161.30

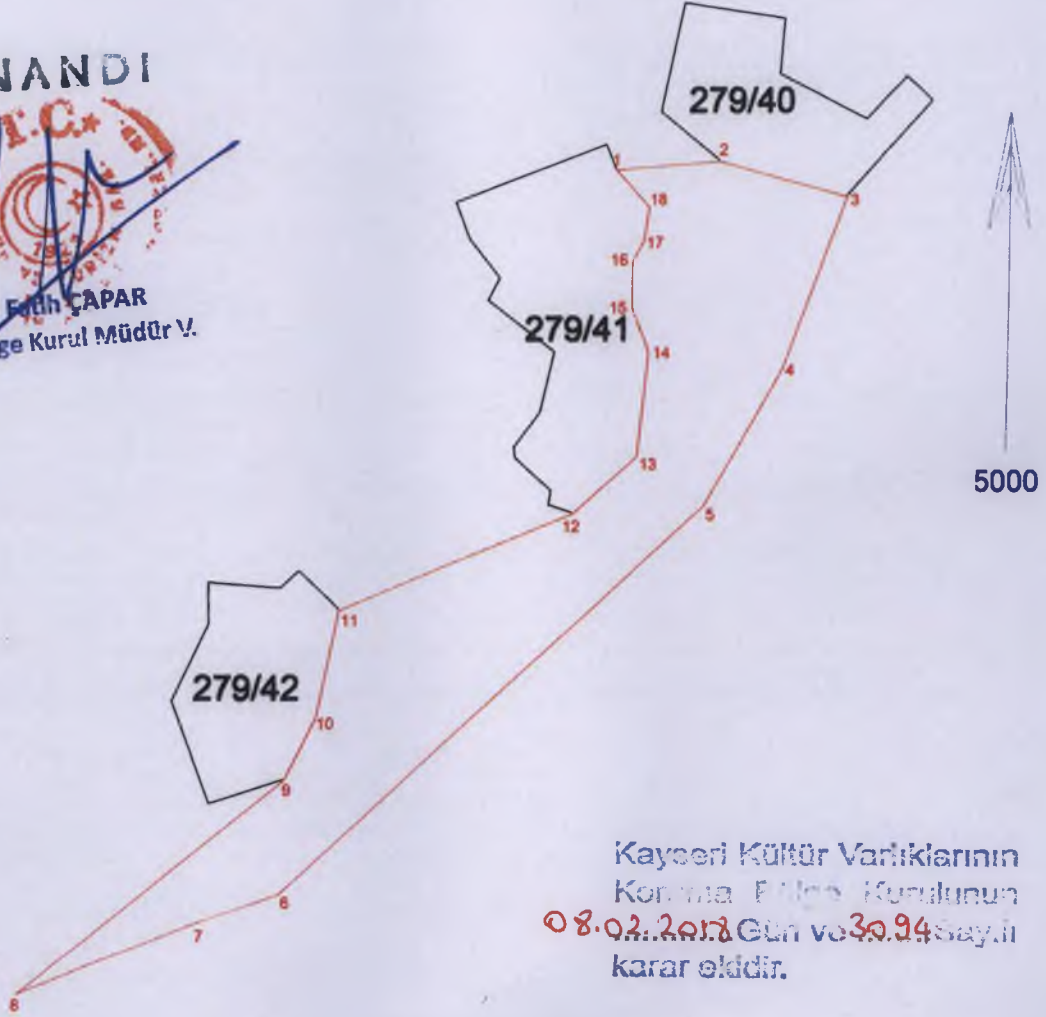
Handwritten signatures and stamps at the bottom of the page, including a large blue signature and a red stamp.

KAYSERİ İLİ, TOMARZA İLÇESİ, PUSATLI MAHALLESİ

KAYA MEZARLARI

ONANDI


Fatih ÇAPAR
Bölge Kurul Müdürü V.



Kayseri Kültür Varlıklarının
Korunması Bölge Kurulunun
08.02.2018 Gün ve 30.94 Sayılı
kararıdır.

— Kadastro Parselleri
— I.Derece Arkeolojik Sit Alanı Sınırı

