

T.C.
KÜLTÜR VE TURİZM BAKANLIĞI
Kayseri Kültür Varlıklarını Koruma Bölge Kurulu

KARAR

Toplantı no ve tarih : 199- 08.02.2018
Karar no ve tarih :3102 -08.02.2018

Toplantı Yeri
KAYSERİ

Kayseri İli, Bünyan İlçesi, Karacaören Mahallesiinde bulunan, Hazineye ait 1422 ada, 9 parselin bir kısmında yeralan Yıldırımaltı Mevkii Höyüğünün 1.derece arkeolojik sit alanı olarak tescilinin değerlendirilmesi ve höyükteki kaçak kazılara ilişkin Kayseri İl Kültür ve Turizm Müdürlüğünün 19.08.2016 gün ve 2449 sayılı, 03.04.2017 gün ve 1012 sayılı, 31.01.2018 gün ve 90931 sayılı yazıları, konuya ilişkin Kayseri Çevre ve Şehircilik İl Müdürlüğünün 15.12.2017 gün ve 12107 sayılı yazısı, Bünyan Belediye Başkanlığının 19.12.2017 gün ve 2357 sayılı yazısı, Kültür ve Turizm Bakanlığı Yatırım ve İşletmeler Genel Müdürlüğünün 22.12.2017 gün ve 270790 sayılı yazısı, Kayseri İl Gıda, Tarım ve Hayvancılık Müdürlüğünün 19.12.2017 gün ve 324585 sayılı yazısı, Kayseri Valiliği Yatırım İzleme ve Koordinasyon Başkanlığının 04.01.2018 gün ve 412 sayılı yazısı, Enerji ve Tabii Kaynaklar Bakanlığı Maden İşleri Müdürlüğünün 10.01.2018 gün ve 401612 sayılı yazısı, Kayseri Büyükşehir Belediyesinin 01.02.2018 gün ve 1594 sayılı yazısı, 02.02.2018 gün ve 69213 sayılı, 05.02.2018 gün ve 71947 sayılı raportör raporu okundu, dosyasındaki bilgi ve belgeler incelendi, yapılan görüşme sonucunda;

Kayseri İli, Bünyan İlçesi, Karacaören Mahallesiinde bulunan, Hazineye ait 1422 ada, 9 parselin bir kısmında yeralan “Yıldırımaltı Mevkii Höyüğü”nün kararımız eki 1/25000 ölçekli haritada koordinatlandırıldığı ve 1/1000 ölçekli kadastral haritada gösterildiği şekli ile I. Derece arkeolojik sit alanı olarak tescil edilmesinin uygun olduğuna; 1422 ada, 9 parselin tapu kütüğü beyanlar hanesine “*bir kısmı I. derece arkeolojik sit alanıdır*” şerhinin ilgililerince 13.03.2012 tarih ve 28232 sayılı Resmi Gazetede yayımlanarak yürürlüğe giren “Korunması Gerekli Taşınmaz Kültür Varlıklarının ve Sitlerin Tespit ve Tescili Hakkında Yönetmelik” gereği verilmesine; bu alanlarda koruma amaçlı imar planı hazırlanana kadar Koruma Yüksek Kurulu’nun 05.11.1999 tarih ve 658 sayılı ilke kararının 1. Maddesinde belirtilen I. Derece arkeolojik sitlere ilişkin Koruma ve Kullanma Koşullarının geçerli olduğuna; höyükte kaçak kazı yapanlar hakkında Kayseri İl Kültür ve Turizm Müdürlüğünün 19.08.2016 gün ve 2449 sayılı yazısıyla yasal işlem başlatıldığı anlaşılmış olup 2.,3. ve 4. kaçak kazı çukurlarının sorumluları hakkında yasal işlem başlatılmasına; adli makamlarca uygun görülmesi halinde can ve mal güvenliği tehlikesi arzeden kaçak kazı çukurlarının Kayseri Müzesi denetiminde yerel yönetimlerce kapatılabileceğine; bu alanda daha fazla kaçak kazı ve tahribat yapılmaması için gerekli güvenlik önlemlerinin ilgili Kaymakamlıkça alınması ve söz konusu taşınmazın belli aralıklarla kolluk kuvvetlerince kontrol edilmesinin sağlanması gerektiğine; höyüğün bulunduğu söz konusu 1422 ada, 9 parselde define aranması isteminin, Define Arama Yönetmeliği doğrultusunda Kayseri Müze Müdürlüğünce değerlendirilmesi gerektiğine karar verildi.

ASLI GİBİDİR

AVRUPA KONSEYİ	DOĞAL VE KÜLTÜREL VARLIKLARI KORUMA ENVANTERİ	D.K.V.K.E	SİT	ENVANTER NO:	505
TÜRKİYE	KÜLTÜR VARLIKLARI VE MÜZELER GENEL MÜDÜRLÜĞÜ			HARİTA NO:	
İLİ: KAYSERİ	İLÇESİ: BÜNYAN	MAHALLE KÖY: KARACAÖREN MAHALLESİ		KADASTRO:	
		VEYA MEVKİİ: YILDIRIMALTI MEVKİİ		PAFTA:	K35-B-05-A-3
ADI: YILDIRIMALTI MEVKİİ HÖYÜĞÜ			ADA:	1422	PARSEL 9

GENEL TANIM: İlimiz, Bünyan ilçesi, Karacaören Mahallesi'nin yaklaşık 500 m. kuzeydoğusunda Yıldırım Mahallesi yolunun 50 m. güneyinde tarım arazisi içerisinde bulunan höyük yığma toprak malzeme ile oluşturulmuştur. Güney yamacında yaklaşık 8 x 6 m. alanda 4 m. derinlikte kaçak kazı çukurubulunur. Kaçak kazı çukuru ve çevresinde pişmiş toprak seramik parçaları ve taş mezar plaka parçalarından höyüğün geç roma döneminde yapılmış olabileceği değerlendirilmiştir.

Kayseri Kültür Varlıklarının
Koruma Bölge Kurulunun
08.02.2018 GÜN ve 3.102 Sayılı
karar ektir.

ŞİMDİKİ TEHLİKELER KAÇAK KAZI

ŞİMDİKİ DURUM :

SİT POTANSİYELİ : I. ARKEOLOJİK SİT ALANI

KORUMA DERECEŚİ : I. (BİRİNCİ) DERECE
ARKEOLOJİK SİT ALANI

ŞİMDİKİ KORUMA : KORUMASIZ

HAZIRLAYANLAR: 29./03/ 2017

MUSTAFA ÇOLAK Sanat Tarihçisi

İSMAİL E. AYDOĞDU Uzman

ÖNERİLEN KORUMA : I. DERECE ARKEOLOJİK SİT ALANI

KONTROL EDEN: Serdar OKUR 29/03/2017
Müze Müdürü

YAYIN DİZİSİ :

K.K.V.K. B. K. KARARLARI

NO: TARİH: 8.2.18

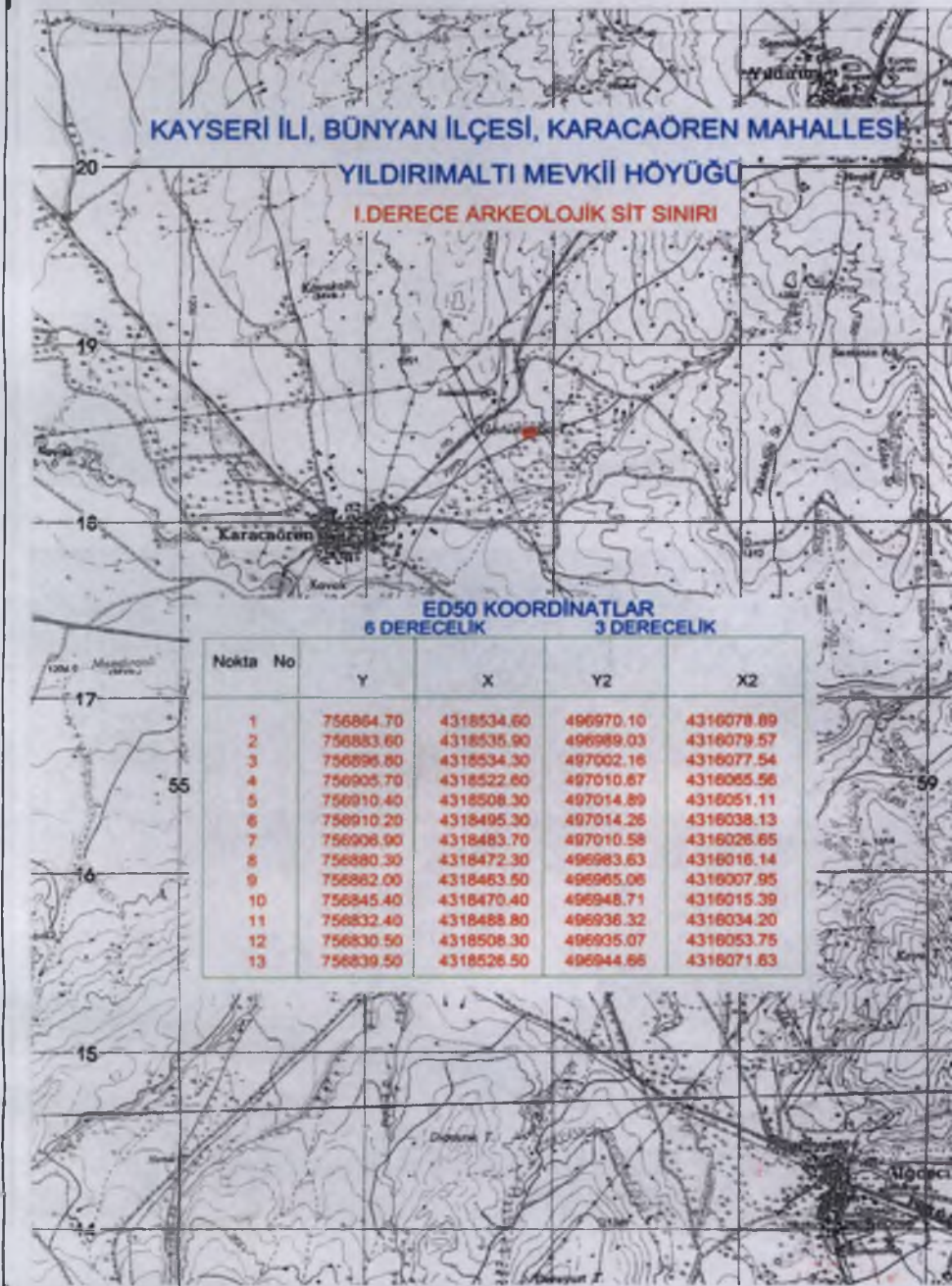
NO: TARİH:

GÖZLEMLER :

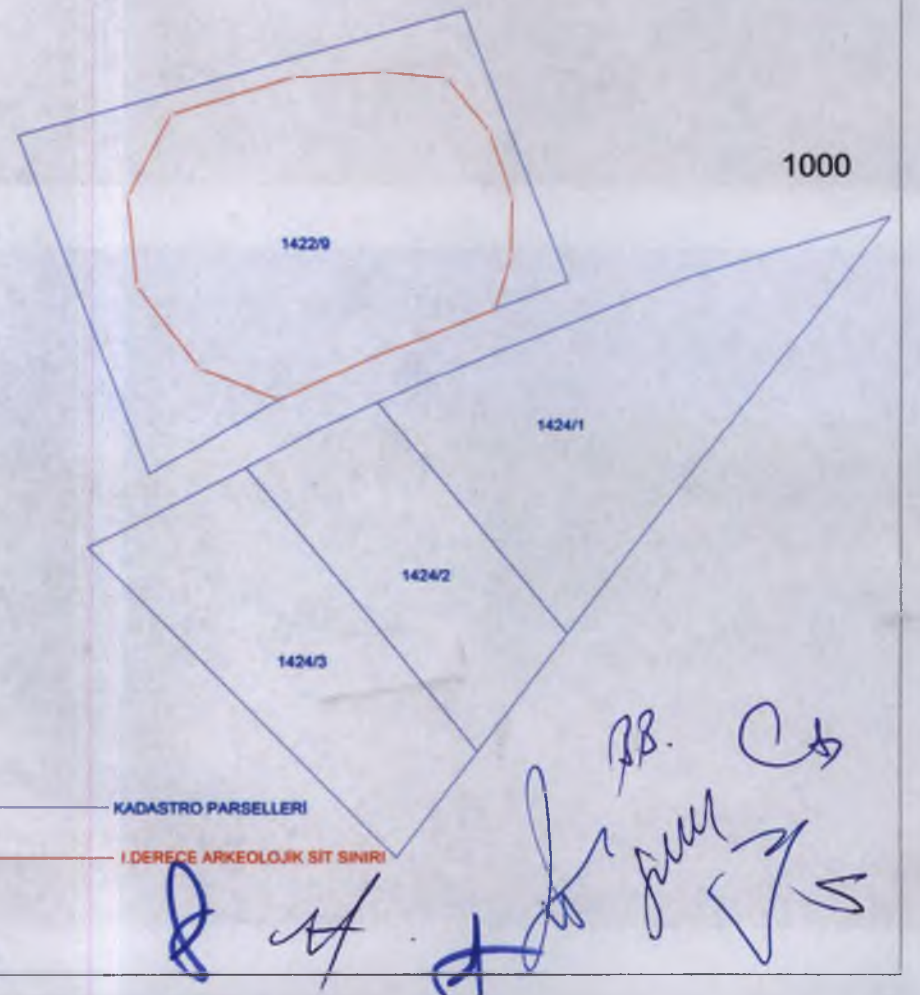
REVİZYON

K.K.V.K.B.K. ONAYI :/...../2017

HARİTALAR, FOTOĞRAFLAR :



KAYSERİ İLİ, BÜNYAN İLÇESİ, KARACAÖREN MAHALLESİ
YILDIRIMALTI MEVKİİ HÖYÜĞÜ



2008 824



1-26

2-26

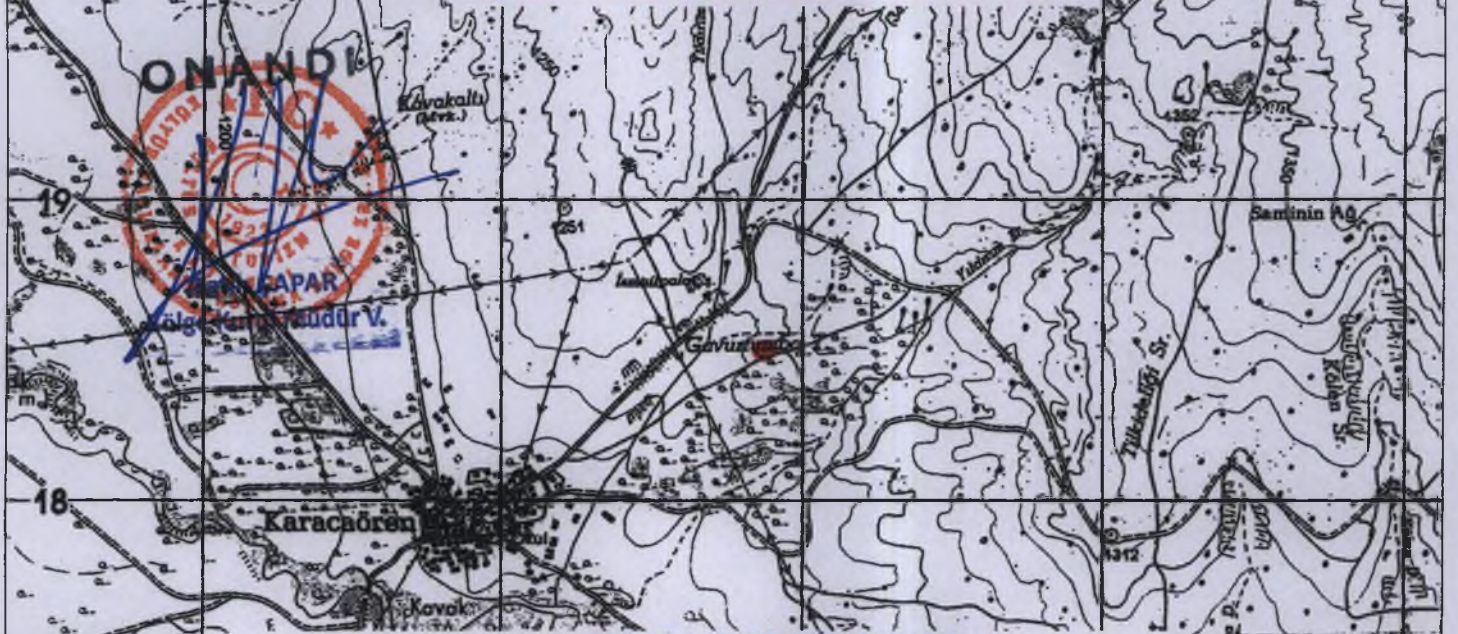
3-26

4-26

KAYSERİ İLİ, BÜNYAN İLÇESİ, KARACAÖREN MAHALLESİ

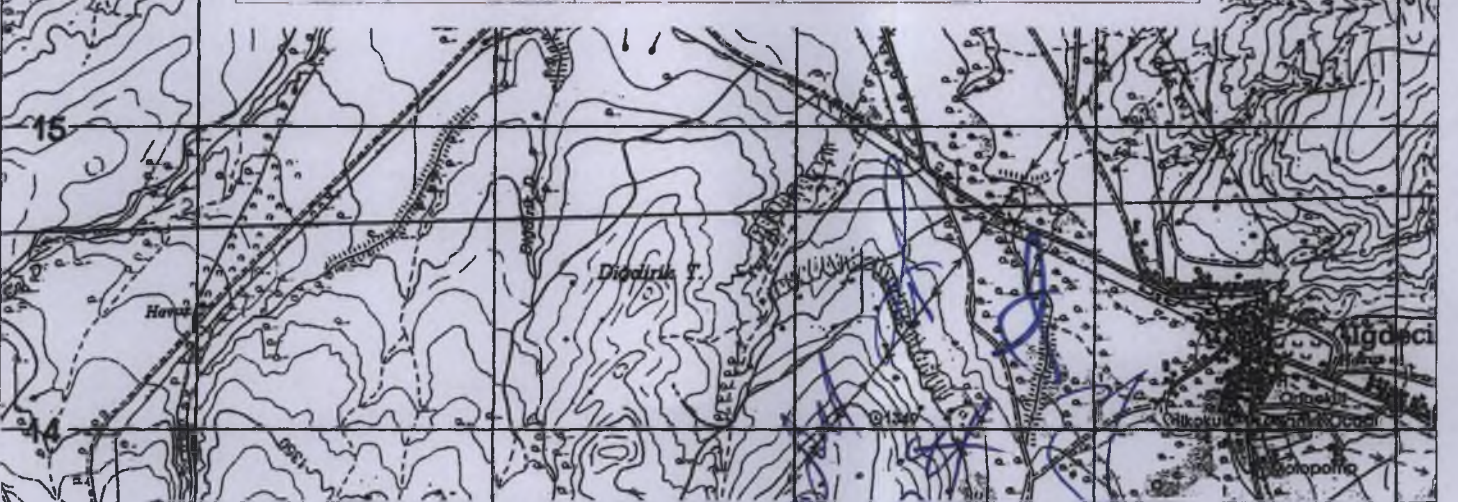
YILDIRIMALTI MEVKİİ HÖYÜĞÜ

I.DERECE ARKEOLOJİK SİT SINIRI



ED50 KOORDİNATLAR 6 DERECELİK 3 DERECELİK

Nokta No	Y	X	Y2	X2
1	756864.70	4318534.60	496970.10	4316078.89
2	756883.60	4318535.90	496989.03	4316079.57
3	756896.80	4318534.30	497002.16	4316077.54
4	756905.70	4318522.60	497010.67	4316065.56
5	756910.40	4318508.30	497014.89	4316051.11
6	756910.20	4318495.30	497014.26	4316038.13
7	756906.90	4318483.70	497010.58	4316026.65
8	756880.30	4318472.30	496983.63	4316016.14
9	756862.00	4318463.50	496965.06	4316007.95
10	756845.40	4318470.40	496948.71	4316015.39
11	756832.40	4318488.80	496936.32	4316034.20
12	756830.50	4318508.30	496935.07	4316053.75
13	756839.50	4318526.50	496944.66	4316071.63



KAYSERİ İLİ, BÜNYAN İLÇESİ, KARACAÖREN MAHALLESİ YILDIRIMALTI MEVKİİ HÖYÜĞÜ

Kayseri Kültür Varlıklarının
Koruma Bölge Kurulunun
08.02.2018..Gün ve 3.102 Sayılı
karar ekidir.

ONANDI



1000

1422/9

1424/1

1424/2

1424/3

KADASTRO PARSELLERİ

I.DERECE ARKEOLOJİK SİT SINIRI

(Handwritten signatures and initials)