

T.C.
KÜLTÜR VE TURİZM BAKANLIĞI
Kayseri Kültür Varlıklarını Koruma Bölge Kurulu

KARAR TUTANAĞI

Toplantı no ve tarih: 200 - 09.02.2018
Karar no ve tarih : 3122 - 09.02.2018

Toplantı Yeri
KAYSERİ

Yozgat ili, Sorgun ilçesi, Garipler Köyü, 126 ada, 1 ve 2 parsel numaralarında tespiti yapılan “Garipler Tümülsü ve Nekropol Alanı”nın 2863 sayılı Yasa kapsamında I. Derece Arkeolojik Sit Alanı olarak tescil edilmesi istemine ilişkin, Yozgat Müze Müdürlüğü’nün 19.10.2017 tarihli, 1363 sayılı yazısı ve eki, Yozgat Müze Müdürlüğü uzmanlarınca hazırlanan 17.10.2017 gün ve 2017/296 sayılı uzman raporu, konuya ilişkin Kayseri Valiliği, Çevre ve Şehircilik İl Müdürlüğü’nün 02.11.2017 gün ve E.10527 sayılı yazısı; Yozgat Valiliği, Çevre ve Şehircilik İl Müdürlüğü’nün 10.11.2017 gün ve E.4023 sayılı yazısı; Yozgat Valiliği, İl Gıda ve Hayvancılık Müdürlüğü’nün 10.11.2017 gün ve E.2818494 sayılı yazısı, Yozgat Valiliği İl Kültür ve Turizm Müdürlüğü, Müze Müdürlüğü’nün 13.11.2017 gün ve 1482 sayılı yazısı, Enerji ve Tabii Kaynaklar Bakanlığı Maden İşleri Genel Müdürlüğü 26.11.2017 gün ve E.443513 sayılı yazısı ve eki, kurum görüş yazıları okundu, Kayseri Kültür Varlıklarını Koruma Bölge Kurulu Müdürlüğü uzmanınca hazırlanan 08.01.2018 tarihli 14043 sayılı dosya inceleme raporu okundu, açıklamaları dinlendi, dosyasındaki bilgi ve belgeler incelendi, yapılan görüşmeler sonucunda;

Yozgat ili, Sorgun ilçesi, Garipler Köyünde bulunan köy tüzel kişiliğine ait , tapunun 126 ada, 1 numaralı parseli ile özel mülkiyete ait tapunun 126 ada, 2 numaralı parsellinde yer alan “Garipler Tümülsü ve Nekropol Alanı”nın 2863 sayılı yasanın 6. maddesi kapsamına giren özellikler taşıması nedeniyle kararımız eki 1/2000 ölçekli kadastral haritada gösterildiği ve 1/25000 ölçekli harita üzerinde koordinatlandırıldığı şekliyle I. Derece arkeolojik sit alanı olarak tescil edilmesine,

- Yozgat ili, Sorgun ilçesi, Garipler Köyü, 126 ada, 1 parselin pafta, fen klasörü ve tapu kütüğü beyanlar hanesine “**tamamı I. Derece Arkeolojik sit alanıdır**” şerhi ile 126 ada, 2 numaralı parselin tapu kütüğü beyanlar hanesine ise “**bir kısmı I. Derece Arkeolojik sit alanıdır**” şerhlerinin Tapu ve Kadastro Müdürlüklerince verilmesine,


- Sit alanı için; Kültür ve Tabiat Varlıklarını Koruma Yüksek Kurulu’nun 05.11.1999 gün ve 658 sayılı ilke kararının I. derece arkeolojik sit alanlarına ilişkin 1. Maddesinde belirtilen Koruma ve Kullanma Koşullarının geçerli olduğuna,

- Kaçak kazı yapmak suretiyle 2863 sayılı Yasaya muhalefet edenler hakkında yasal işlem başlatılmasına karar verildi.

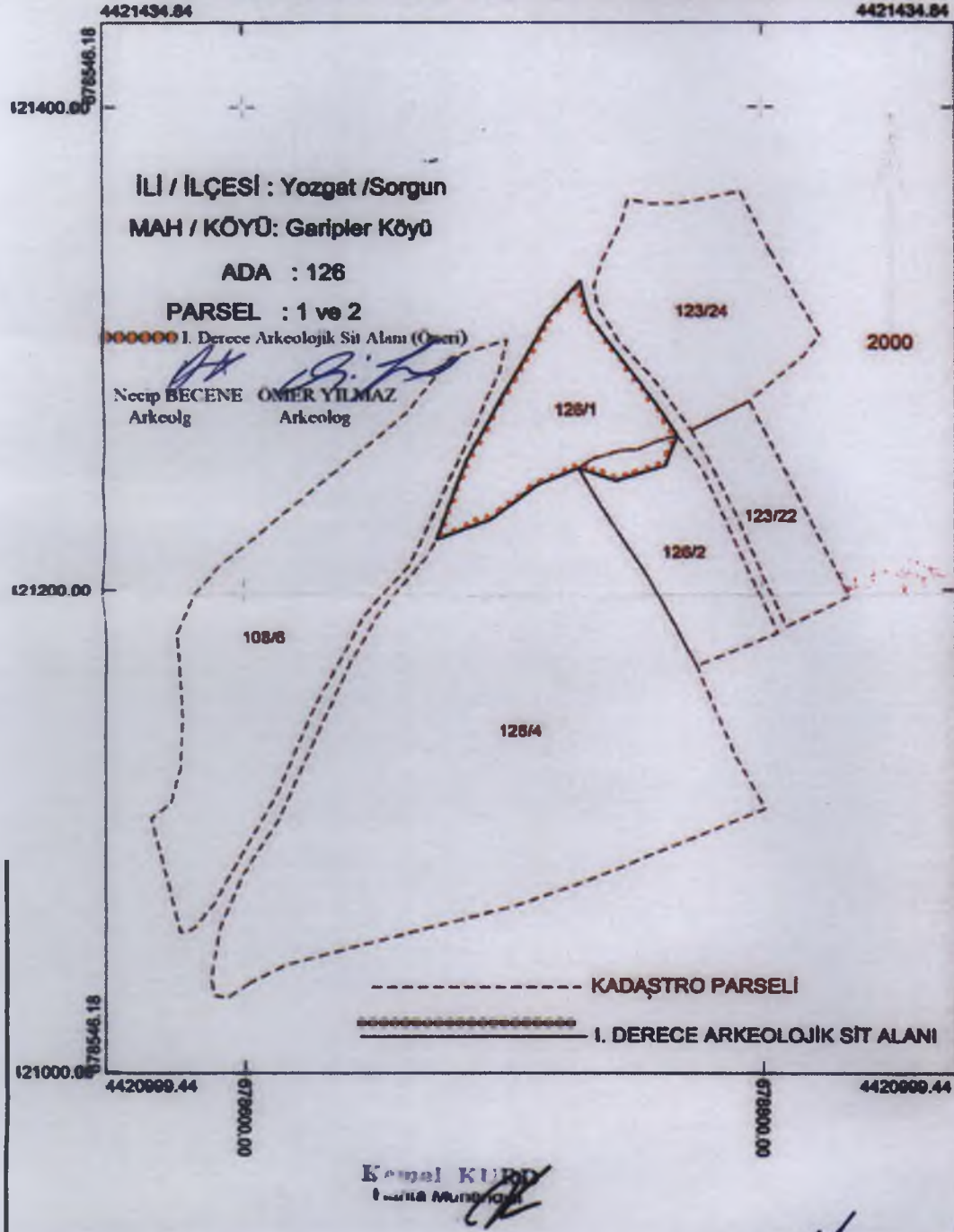
ASLI GİBİDİR

AVRUPA KONSEYİ	DOĞAL VE KÜLTÜREL VARLIKLARI KORUMA ENVANTERİ	D.K.V.	SİT	ENVANTER NO: 78
TÜRKİYE	KÜLTÜR VARLIKLARI VE MÜZELER GENEL MÜDÜRLÜĞÜ			HARİTA NO:
İLİ: YOZGAT	İLÇESİ: SORGUN	MAHALLE / KOY veya MEVKİİ: Garipler Köyü		
KADASTRO PAFTA: ADA: 126 PARSELLER: 1-2				
ADI: Garipler Tümülüsü ve Nekropol Alanı				
GENEL TANIM: Tümülüs ve Nekropol Alanı Yozgat İli, Sorgun İlçesi Garipler Köyünün yaklaşık 500 metre güneyinde, Garipler Köyü mezarlığının güneybatı bitişiğinde yer almaktadır. Tümülüs yaklaşık 10 metre çapında, 1,5 metre yüksekliğindedir. Üzerinde tehlike arz etmeyen kaçak kazı çukurları yer almaktadır. Tümülüsün etrafında yapılan incelemede kemik ve seramik parçalarına da tesadüf edilmiştir. Tümülüsün çevresinde de doğal olmayan yükseltiler yer alması hasebiyle buralarında mezar olabileceği kanısına varılmıştır.				
ŞİMDİKİ TEHLİKELER: Kaçak kazılar sonucu tahribat.				
ŞİMDİKİ DURUM: Tarım Arazileri İçerisinde				
SİT POTANSİYELİ: I Derece Arkeolojik Sit.				
ŞİMDİKİ KORUMA: Tescili ve Kolluk Kuvvetlerince				
ÖNERİLEN KORUMA: Yozgat İli, Sorgun İlçesi, Garipler Köyü, 126 ada, 1 ve 2 parsellerin I.Derece Arkeolojik Sit Alanı Olarak Tescili ve Kolluk Kuvvetlerince Korunması				
YAYIN DİZİSİ:				
GÖZLEMLER:				
			KORUMA DERECESESİ: I. Derece Arkeolojik Sit.	
			HAZIRLAYANLAR: Necip BECENE Arkeolog Ömer YILMAZ Arkeolog	
			KONTROL EDEN: Hasan Kerim ŞENYURT Müze Müdürü	
			K.K.V.K.B.K. KARARLARI No: 19.10/2017	
			REVİZYON: K.K.V.K.B.K. ONAYI: .../.../20..	

Kayseri Kültür Varlıklarının
Koruma Bölge Kurulunun
09.02.2015 Gün ve 3122 Sayılı
Karar Ektidir.



YOZGAT İLİ, SORGUN İLÇESİ, GARİPLER KÖYÜ GARİPLER TÜMÜLÜSÜ VE NEKROPOL ALANI



Handwritten notes and signatures at the bottom of the page, including the name 'Kemal KURBAN' and the date '14 July'.

YOZGAT İLİ, SORGUN İLÇESİ, GARİPLER KÖYÜ GARİPLER TÜMÜLÜSÜ VE NEKROPOL ALANI

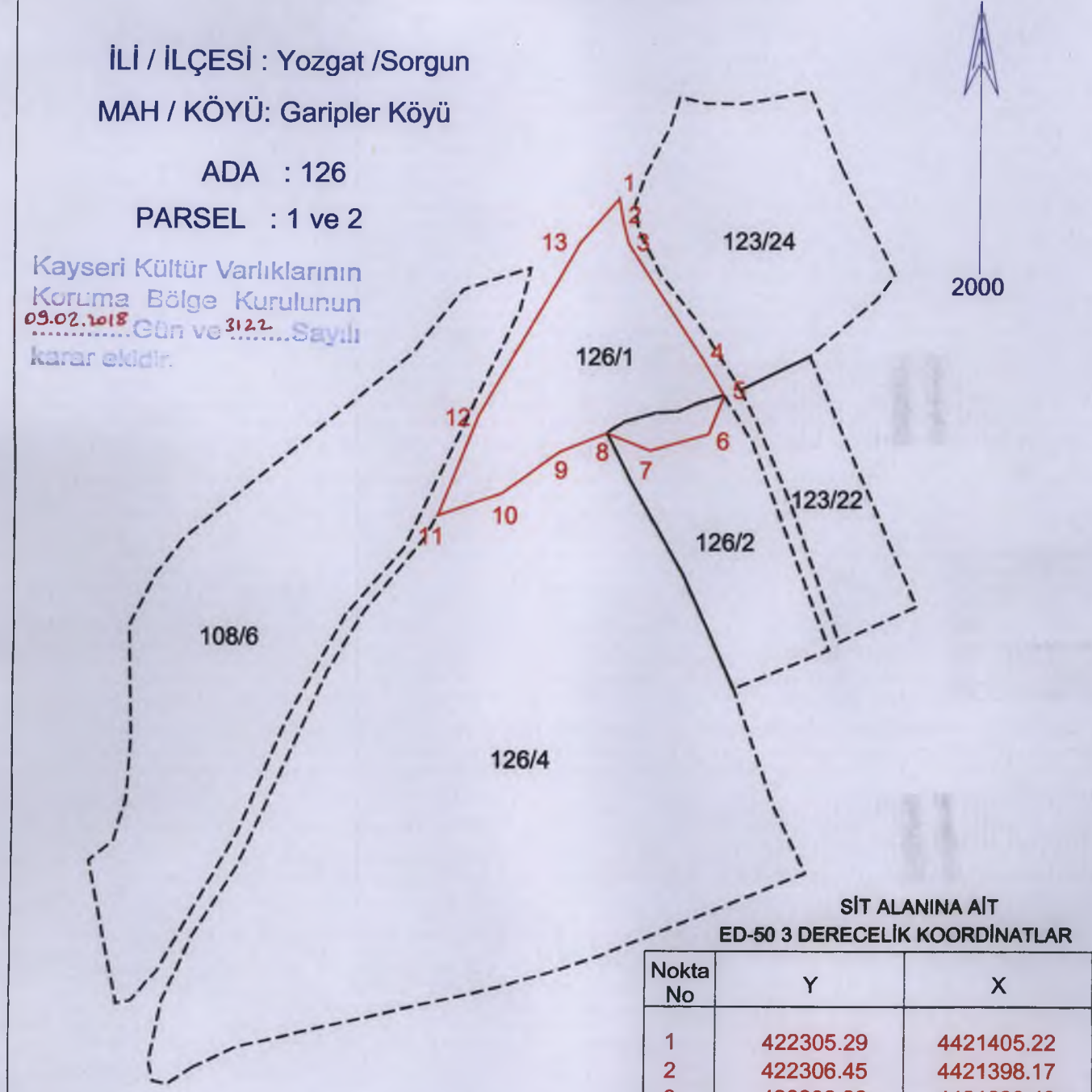
İLİ / İLÇESİ : Yozgat /Sorgun

MAH / KÖYÜ: Garipler Köyü

ADA : 126

PARSEL : 1 ve 2

Kayseri Kültür Varlıklarının
Koruma Bölge Kurulunun
09.02.2018 Gün ve 3122 Sayılı
karar ektir.



SİT ALANINA AİT
ED-50 3 DERECELİK KOORDİNATLAR

Nokta No	Y	X
1	422305.29	4421405.22
2	422306.45	4421398.17
3	422308.39	4421390.40
4	422333.60	4421351.63
5	422340.23	4421340.40
6	422335.30	4421327.76
7	422316.10	4421322.20
8	422301.69	4421327.89
9	422285.86	4421321.62
10	422267.09	4421307.94
11	422245.73	4421300.65
12	422259.05	4421333.53
13	422292.38	4421390.54

-----KADASTRO PARSELİ

— I. DERECE ARKEOLOJİK SİT ALANI



Kemal KURD
Harita Mühendisi



ED-50 koordinatlar

UTM 6 Derecelik

UTM 3 Derecelik

Nokta No	Y	X	Y2	X2
1	678723.64	4421335.03	422305.29	4421405.22
2	678725.04	4421328.03	422306.45	4421398.17
3	678727.24	4421320.33	422308.39	4421390.40
4	678753.74	4421282.43	422333.60	4421351.63
5	678760.74	4421271.43	422340.23	4421340.40
6	678756.24	4421258.63	422335.30	4421327.76
7	678737.24	4421252.43	422316.10	4421322.20
8	678722.64	4421257.63	422301.69	4421327.89
9	678707.04	4421250.83	422285.86	4421321.62
10	678688.74	4421236.53	422267.09	4421307.94
11	678667.64	4421228.53	422245.73	4421300.65
12	678679.84	4421261.83	422259.05	4421333.53
13	678711.24	4421319.93	422292.38	4421390.54

Kenan KURD
Harita Mühendisi