

**T.C.**  
**KÜLTÜR VE TURİZM BAKANLIĞI**  
Kayseri Kültür Varlıklarını Koruma Bölge Kurulu

**KARAR**

**Toplantı no ve tarih: 200 – 09.02.2018**

**Karar no ve tarih :3119 -09.02.2018**

**Toplantı Yeri**


**KAYSERİ**

Yozgat ili, Merkez ilçesi, Sarımbey Köyünde yer alan 120 ada, 90 parselin bir kısmını kapsayan “Toluyurt Höyüğü” nün I. Derece Arkeolojik sit alanı olarak tescil edilmesi ve höyük üzerinde tespit edilen kaçak kazı çukurları konusunun Kurulumuzda değerlendirilmesi istemine ilişkin Yozgat Valiliği, Yozgat Müze Müdürlüğü’nün 17.05.2017 tarih, 679 ile 05.01.2018 tarih, 10213 sayılı yazıları, alanın taşınmaz kültür varlığı olarak tescile ilişkin Kayseri Valiliği, Çevre ve Şehircilik İl Müdürlüğü’nün 05.06.2017 tarih E.4975 sayılı yazısı; Yozgat Valiliği İl Kültür ve Turizm Müdürlüğü, Müze Müdürlüğü’nün 12.06.2017 tarih 792 sayılı yazısı, Yozgat Valiliği, Çevre ve Şehircilik İl Müdürlüğü’nün 07.06.2017 tarih 305.03.12 sayılı; Orman ve Su İşleri Bakanlığı IX.Bölge Müdürlüğü’nün 16.06.2017 tarih 131799 sayılı ;Yozgat Valiliği, İl Gıda Tarım ve Hayvancılık Müdürlüğü’nün 16.2017 tarih E.1502425 sayılı ; Enerji ve Tabii Kaynaklar Bakanlığı Maden İşleri Genel Müdürlüğü’nün 13.07.2017 tarih, E.419800 sayılı ;Kültür ve Turizm Bakanlığı Yatırım ve İşletmeler Genel Müdürlüğü’nün 30.06.2017 tarih, E.132571 sayılı kurum görüş yazıları Kurul Müdürlüğü uzmanının 02.02.2018 tarih ve 69066 sayılı dosya inceleme raporu okundu açıklamaları dinlendi, dosyasındaki bilgi ve belgeler incelendi, yapılan görüşme sonucunda;


Yozgat ili, Merkez ilçesi, Sarımbey Köyünde yer alan 120 ada, 90 parselin bir kısmını kapsayan “**Toluyurt Höyüğü**” nün; kararımız eki sit fişi ile birlikte 1/25000 ölçekli haritada koordinatlandırıldığı, 1/1000 ölçekli kadastral haritada gösterildiği şekli ile I. Derece arkeolojik sit alanı olarak tescil edilmesinin uygun olduğuna;

- 90 parselin pafta, fen klasörü ve tapu kütü beyanlar hanesine “*bir kısmı I. derece arkeolojik sit alanıdır*” şerhinin ilgili tapu ve kadastro müdürlüklerince 13.03.2012 tarih ve 28232 sayılı Resmi Gazetede yayımlanarak yürürlüğe giren “Korunması Gerekli Taşınmaz Kültür Varlıklarının ve Sitlerin Tespit ve Tescili Hakkında Yönetmelik” gereği verilmesine,
- Sit alanında Yüksek Kurulu’nun 05.11.1999 tarih ve 658 sayılı ilke kararının 1. Maddesinde belirtilen I. Derece arkeolojik sitlere ilişkin Koruma ve Kullanma Koşullarının geçerli olduğuna,
- Kaçak kazı yapmak suretiyle 2863 sayılı yasaya muhalefet edenler hakkında Yozgat Valiliği, İl Kültür ve Turizm Müdürlüğü, Müze Müdürlüğü’nün 05.01.2018 tarih ve 10213 sayılı yazılarında Yozgat Cumhuriyet Başsavcılığına soruşturma açılması için başvuru yapıldığı anlaşıldığından tekrardan suç duyurusunda bulunmasına gerek olmadığına,
- Can ve mal güvenliği açısından tehlike arz eden kaçak kazı çukurlarının adli makamlarca uygun görülmesi durumunda ivedilikle can ve mal güvenliği alınarak Müze Müdürlüğü denetiminde, yerel yönetimlerince kapatılması gerektiğine; uygulama sonrasına ilişkin bilgi belgelerin Kurul Müdürlüğüne bilgi amaçlı iletilmesine, bu alanlarda daha fazla kaçak kazı ve tahribat yapılmaması için gerekli güvenlik önlemlerinin alınması ve söz konusu taşınmazın belli aralıklarla kolluk kuvvetlerince kontrol edilmesinin ilgili Kaymakamlıkça sağlanması karar verildi.

**ASLI GİBİDİR**

AVRUPA KONSEYİ	DOĞAL VE KÜLTÜREL VARLIKLARI KORUMA ENVANTERİ	D.K.V.K.E	<b>SİT</b>	ENVANTER NO: 80
<b>TÜRKİYE</b>	KÜLTÜR VARLIKLARI VE MÜZELER GENEL MÜDÜRLÜĞÜ			HARİTA NO:
İLİ: YOZGAT	İLÇESİ: MERKEZ	MAHALLE / KÖY veya MEVKİİ: Sarımbey Köyü, Toluyurt Mevkii		
KADASTRO PAFTA: ADA:120 PARSEL:90				
ADI: Toluyurt Höyüğü				
GENEL TANIM: Yozgat İli, Merkez İlçesi Sarımbey Köyü, 120 ada, 90 parselde yer alan Höyük Sarımbey Köyünün yaklaşık olarak 2 km güneydoğusunda, Sarımbey Baraj gövdesinin ise yaklaşık olarak 250 m doğusunda yer alır. Höyüğün içinde bulunduğu parselin güney bitişiğinden Sarımbey-Kababel Köyü stabilize yolu geçmektedir. Höyük 60 m çapında olup, tepesinde kapanmaya yüz tutmuş geçmiş dönemlere ait 2 adet kaçak kazı çukuru vardır. Höyükte çok sayıda tunç dönemine ait seramik parçaları vardır. Asıl yerleşim kuzey ve doğu kısmıdır. Güneybatısı kaya üzerine yükselmiştir. Höyüğün bir kısmı tarımsal amaçlı sürülmüştür.				
ŞİMDİKİ TEHLİKELER: Kaçak kazı, tarımsal faaliyet				
ŞİMDİKİ DURUM: Höyük				
SİT POTANSİYELİ: 1. Derece Arkeolojik Sit.			KORUMA DERECESESİ: I. Derece Arkeolojik Sit.	
ŞİMDİKİ KORUMA: Korumasız.			HAZIRLAYANLAR: Ömer YILMAZ Arkeolog	
ÖNERİLEN KORUMA: 120 no'lu ada 90 parselde 1/1000 ölçekli harita üzerinde işaretli olduğu şekliyle 1. Derecede Arkeolojik Sit Alanı Olarak Tescili ve Kolluk Kuvvetlerince Korunması.			Abdurrahim MUTAŞ Sanat Tarihçi	
YAYIN DİZİSİ:			KONTROL EDEN: Hasan Kerim ŞENYURT Müze Müdürü	
GÖZLEMLER:			K.K.V.K.B.K. KARARLARI No: 9.12.2017	
 <p>Kayseri Kültür Varlıklarının Koruma Bölge Kurulunun 09.02.2017 Gün ve 3119.Sayılı karar ektir.</p>			REVİZYON: K.K.V.K.B.K. ONAYI: .../.../20..	

YOZGAT İLİ, MERKEZ, SARIMBEY KÖYÜ  
TOLUYURT HÖYÜĞÜ



Kayseri Kültür Varlıklarının  
Koruma Bölge Kurulunun  
02.02.2013 tarih ve 3118 Sayılı  
karar ektir.

Fatih ÇAPAR  
Bölge Kurulu Müdür V.

**YOZGAT İLİ, MERKEZ, SARIMBEY KÖYÜ**  
**TOLUYURT HÖYÜĞÜ**  
(I. Derece Arkeolojik Sit Alanı)



**ED-50 KOORDİNATLAR**  
**UTM 6 DERECELİK UTM 3 DERECELİK**

Nokta No	Y	X	Y2	X2
1	669812.80	4419576.90	413338.43	4419947.30
2	669830.10	4419565.40	413356.34	4419935.22
3	669841.00	4419555.20	413368.89	4419924.66
4	669848.80	4419541.70	413374.23	4419910.91
5	669848.90	4419524.80	413373.77	4419894.01
6	669846.90	4419517.90	413371.53	4419887.18
7	669839.80	4419504.80	413364.00	4419874.32
8	669830.00	4419494.00	413353.84	4419863.88
9	669805.70	4419491.50	413329.47	4419862.18
10	669776.60	4419500.90	413300.69	4419872.55
11	669762.80	4419529.90	413287.87	4419902.00
12	669773.10	4419551.20	413298.88	4419922.94
13	669786.60	4419584.70	413312.83	4419935.99


Handwritten signatures and initials in blue ink, including a large signature and several smaller ones, located on the right side of the map.

# YOZGAT İLİ, MERKEZ, SARIMBEY KÖYÜ TOLUYURT HÖYÜĞÜ

120/92



1000



**ONAY**

**Fatih CAPAR**  
Bölge Kurul Müdürü

YOZGAT İLİ, MERKEZ İLÇESİ, SARIMBEY KÖYÜ  
TOLUYURT HÖYÜĞÜ

120 Ada, 90 Parselde

●●●●● I. Derece Arkeolojik Sit Alanı (Öneri),

**Abdullah MUTAŞ**  
Sanat Tarihçisi

**Ömer YILMAZ**  
Arkeolog

Kayseri Kültür Varlıklarının  
Koruma Bölge Kurulunun  
09.02.2008 Gün ve 3.119 Sayılı  
Kararı ektedir.