

**T.C.**  
**KÜLTÜR VE TURİZM BAKANLIĞI**  
Kayseri Kültür Varlıklarını Koruma Bölge Kurulu  
**KARAR**

**Toplantı no ve tarih:** 200 -09.02.2018

**Karar no ve tarih :** 3118 -09.02.2018

**Toplantı Yeri**

**KAYSERİ**

Yozgat İli, Yerköy İlçesi, 100. Yıl Mahallesi, sınırları içerisinde kalan mülkiyeti Maliye Hazinesi adına kayıtlı olan 384 ada, 46 parsellerinde bulunan taşınmazın bir kısmını kapsayan “Beyazıtöğlü Mevkii Nekropol Alanı”nın I. Derece Arkeolojik sit alanı olarak tescil edilmesi ile Adalet Bakanlığınca (Ceza ve Tevkifevleri Genel Müdürlüğü) Ceza ve İnfaz Kurumu yapılmak üzere tahsisinin ve kaçak kazı çukurları konusunun Kurulumuzda değerlendirilmesi istemine ilişkin Yozgat İl Kültür ve Turizm Müdürlüğü’nün 21.11.2017 tarih, 1537 sayılı yazısı, alanın taşınmaz kültür varlığı olarak tescile ilişkin Enerji ve Tabii Kaynaklar Bakanlığı, Maden İşleri Genel Müdürlüğü’nün 04.01.2018 tarih, E.400662; Orman ve Su İşleri Bakanlığı, IX. Bölge Müdürlüğü’nün 10.01.2018 tarih, 10244; Kayseri Valiliği, Çevre ve Şehircilik İl Müdürlüğü’nün 18.12.2017 tarih, E.12159; Yozgat Valiliği, Çevre ve Şehircilik İl Müdürlüğü’nün, 27.12.2017 tarih, E.4594; Yozgat Valiliği, İl Kültür ve Turizm Müdürlüğü, Müze Müdürlüğü’nün 26.12.2017 tarih, 1710; Yozgat Valiliği, İl Gıda, Tarım ve Hayvancılık Müdürlüğü’nün 26.10.2017 tarih, E.3353212; Kültür ve Turizm Bakanlığı, Yatırım ve İşletme Genel Müdürlüğü’nün 10.01.2018 tarih, E.24256; Orman ve Su İşleri Bakanlığı, DSİ 12. Bölge Müdürlüğü’nün 25.12.2017 tarih, 900614; Yerköy Belediye Başkanlığının 20.12.2017 tarih, 576 sayılı kurum görüş yazıları, raportörün 08.02.2018 tarih ve 78529 sayılı dosya inceleme raporu okundu, açıklamaları dinlendi, dosyasındaki bilgi ve belgeler incelendi, yapılan görüşme sonucunda;

Yozgat İli, Yerköy İlçesi, 100. Yıl Mahallesi, sınırları içerisinde kalan mülkiyeti Maliye Hazinesi adına kayıtlı olan 384 ada, 46 parsellerinde bulunan taşınmazın bir kısmını kapsayan “*Beyazıtöğlü Mevkii Nekropol Alanı*”nin; I. Derece arkeolojik sit alanı olarak tescil edilmesine yönelik hazırlanan sit fişinin, sit sınırlarının koordinatlandırıldığı 1/25000 ölçekli harita ile sit alanının gösterildiği 1/7500 ölçekli kadastral haritanın uygun olduğuna;

- 384 ada, 46 nolu parsellerin pafta, fen klasörü ve tapu kütü beyanlar hanesine “*bir kısmı I. derece arkeolojik sit alanıdır*” şerhinin ilgili tapu ve kadastro müdürlüklerince 13.03.2012 tarih ve 28232 sayılı Resmi Gazetede yayımlanarak yürürlüğe giren “Korunması Gerekli Taşınmaz Kültür Varlıklarının ve Sitlerin Tespit ve Tescili Hakkında Yönetmelik” gereği verilmesine,
- Sit alanında Yüksek Kurulu’nun 05.11.1999 tarih ve 658 sayılı ilke kararının 1. Maddesinde belirtilen I. Derece arkeolojik sitlere ilişkin Koruma ve Kullanma Koşullarının geçerli olduğuna,
- Nekropol alanında tespit edilen kaçak kazı çukurlarına yönelik, kaçak kazı yapmak suretiyle 2863 sayılı yasaya muhalefet edenler hakkında yasal işlem başlatılmasına,
- Ayrıca 384 ada, 46 nolu parselin bir kısmını kapsayan sit alanı dışında, sit alanına herhangi bir inşai ve fiziki müdahalede bulunmamak ve sit sınırları dışında yapılacak çalışmalar sırasında, herhangi bir buluntuya ya da kalıntıya rastlanması durumunda, 2863 sayılı yasanın 4. maddesi uyarınca çalışmaların durdurularak en yakın Müze Müdürlüğüne veya mülki idare amirlerine haber verilmesi şartıyla Adalet Bakanlığınca (Ceza ve Tevkifevleri Genel Müdürlüğü) Ceza ve İnfaz Kurumu yapılmak üzere tahsisinin yapılmasında 2863 sayılı yasa kapsamında bir sakınca olmadığına, karar verildi.

**ASLI GİBİDİR**

AVRUPA KONSEYİ	DOĞAL VE KÜLTÜREL VARLIKLARI KORUMA ENVANTERİ	D.K.V.K.E	<b>SİT</b>	ENVANTER NO: <b>23</b>
<b>TÜRKİYE</b>	KÜLTÜR VARLIKLARI VE MÜZELER GENEL MÜDÜRLÜĞÜ			HARİTA NO:
İLİ: YOZGAT	İLÇESİ: YERKÖY	MAHALLE / KÖY veya MEVKİİ: 100. Yıl Mahallesi		
KADASTRO PAFTA: ADA: 384 PARSELLER: 46				
ADI: Beyazıtöglü Mevkii Nekropol Alanı				
<p><b>GENEL TANIM:</b> Nekropol Yerköy İlçe Merkezinin yaklaşık 2 km doğusunda, Delice Irmağının 500 metre doğusunda tepelik bir alan üzerinde konumlanmaktadır. Taşınmazın hemen hemen orta kısımlarında tepelik alanın zirvesinde Hellenistik Döneme tarihlendirilebilecek pişmiş topraktan mamul lahit parçalarına tesadüf edilmiştir. Alan üzerinde irili ufaklı can ve mal güvenliği açısından tehlike arz etmeyen geçmiş dönemlerde yapılmış olduğu anlaşılan kaçak kazı çukurları yer almaktadır. Söz konusu lahit parçalarının bulunduğu nekropol alanı kaçak kazılar ile kısmen tahrip olmuştur.</p>				
<p><b>ŞİMDİKİ TEHLİKELER:</b> Kaçak kazılar sonucu tahribat.</p>				
<p><b>ŞİMDİKİ DURUM:</b> Tepelik Bir Alan</p>				
<p><b>SİT POTANSİYELİ:</b> I. Derece Arkeolojik Sit.</p>			<p><b>KORUMA DERECESESİ:</b> I. Derece Arkeolojik Sit.</p>	
<p><b>ŞİMDİKİ KORUMA:</b> Korumasız.</p>			<p><b>HAZIRLAYANLAR:</b> Necip BECENE Arkeolog Büşra ÖZKAYNAR Sanat Tarihçi Ömer YILMAZ Arkeolog</p>	
<p><b>ÖNERİLEN KORUMA:</b> Haritada işaretli olduğu şekliyle Yozgat İli, Yerköy İlçesi, 100. Yıl Mahallesi 384 Ada 46 Nolu Parsel Üzerinde Yer Alan Beyazıtöglü Mevkii Nekropol Alanının I.Derece Arkeolojik Sit Alanı Olarak Tescili ve Kolluk Kuvvetlerince Korunması</p>			<p><b>KONTROL EDEN:</b> Hasan Kerim ŞENYURT Müze Müdürü 17.../11/2017</p>	
<p><b>YAYIN DİZİSİ:</b></p>			<p>K.K.V.K.B.K. KARARLARI No: 9/2/20..10</p>	
<p><b>GÖZLEMLER:</b></p>			<p><b>REVİZYON:</b> K.K.V.K.B.K. ONAYI: .../.../20..</p>	

YOZGAT İLİ, YERKÖY İLÇESİ, YÜZÜNCÜYIL MAHALLESİ  
BEYAZITOĞLU MEVKİİ NEKROPOL ALANI



Kayseri Kültür Varlıklarının  
Koruma Bölge Kurulunun  
09.02.2018 Gün ve 3118 Sayılı  
kararıdır.

..... I DERECE ARKEOLOJİK SİT ALANI  
KADASTRO PARSELI

Ömer YILMAZ  
Arkeolog

Necip BECENE  
Arkeolog

Büşra ÖZKAYNAR  
Sanat Tarihçi

Handwritten signatures and notes at the bottom of the page.

YOZGAT İLİ, YERKÖY İLÇESİ, YÜZÜNCÜYİL MAHALLESİ  
BEYAZITOĞLU MEVKİİ NEKROPOL ALANI

ED-50 KOORDİNATLAR

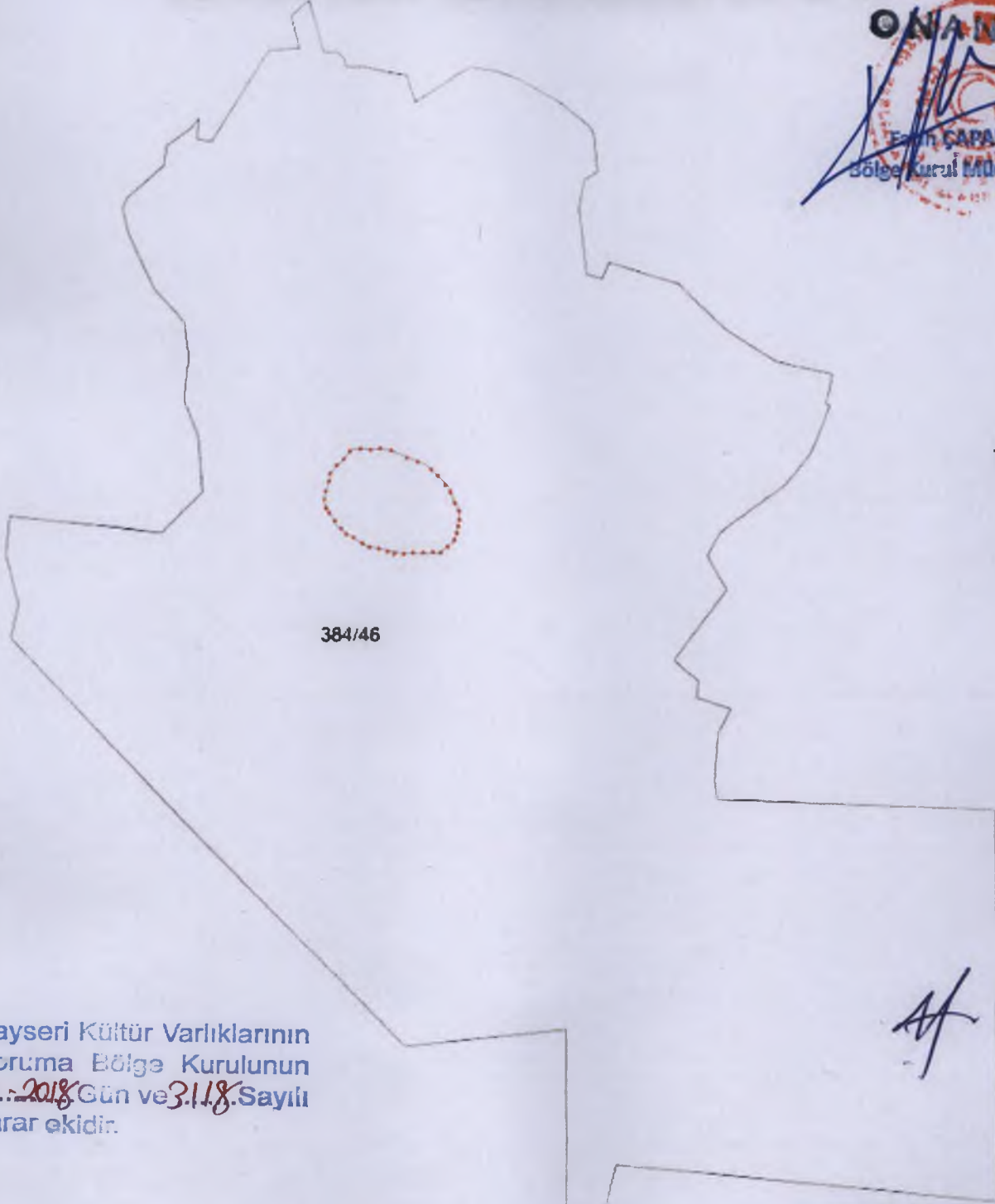
UTM 6 DERECELİK

UTM 3 DERECELİK

Nokta No	Y	X	Y2	X2
1	628098.40	4389001.90	370612.71	4390778.88
2	628143.00	4389000.80	370657.27	4390776.29
3	628188.70	4388983.20	370702.37	4390757.16
4	628216.60	4388956.40	370729.37	4390729.44
5	628231.50	4388923.20	370743.16	4390695.74
6	628226.30	4388888.40	370736.80	4390661.12
7	628205.60	4388872.20	370715.56	4390645.62
8	628160.70	4388872.20	370670.67	4390647.12
9	628113.10	4388882.50	370623.42	4390659.01
10	628079.20	4388904.60	370590.26	4390682.24
11	628060.60	4388936.40	370572.73	4390714.65
12	628070.60	4388973.60	370583.97	4390751.51


YOZGAT İLİ, YERKÖY İLÇESİ, YÜZÜNCÜYİL MAHALLESİ

BEYAZITOĞLU MEVKİİ NEKROPOL ALANI




Kayseri Kültür Varlıklarının  
Koruma Bölge Kurulunun  
09-02-2018 Gün ve 3.118 Sayılı  
karar ekidir.

..... I DERECE ARKEOLOJİK SİT ALANI  
384 Ada 46 Parsel KADASTRO PARSELI

  
**Ömer YILMAZ**  
Arkeolog

  
**Necip BECENE**  
Arkeolog

  
**Büşra ÖZKAYNAR**  
Sanat Tarihçi

