

T.C.
KÜLTÜR VE TURİZM BAKANLIĞI
Kayseri Kültür Varlıklarını Koruma Bölge Kurulu

KARAR

Toplantı no ve tarih: 200- 09.02.2018
Karar no ve tarih : 3125-09.02.2018

Toplantı Yeri
KAYSERİ

Yozgat İli, Sarıkaya İlçesi, Konurlu Köyünde bulunan Maliye Hazinesine ait olan tapunun 102 ada, 125 ve özel mülkiyete ait tapunun 102 ada, 9, 10 ve 126 (Mera Vasıflı) parseller ile Köprücek Köyü sınırları içerisinde yer alan mülkiyeti Kamu Orta Malı olan tapunun 121 ada, 96 parsellerin bir kısmını kapsayan ve II.Grup (E, F, G, H, I, J, K) olarak adlandırılan Beştepe Tümülslerinin I. Derece Arkeolojik sit alanı olarak tescil edilmesi ve Konurlu Köyü 102 ada, 125 nolu parselin satış konusunun Kurulumuzda değerlendirilmesi istemine ilişkin Yozgat İl Kültür ve Turizm Müdürlüğü, Müze Müdürlüğünün 22.11.2017 tarih, 1548 sayılı yazısı, önerilen sit alanının taşınmaz kültür varlığı olarak tescile ilişkin Kültür ve Turizm Bakanlığı, Yatırım ve İşletmeler Genel Müdürlüğünün 03.01.2018 tarih, E.3215; Orman ve Su İşleri Bakanlığı, IX. Bölge Müdürlüğünün, 10.01.2018 tarih, 10249; Kayseri Çevre ve Şehircilik İl Müdürlüğünün, 19.12.2017 tarih, E.12277; Yozgat İl Kültür ve Turizm Müdürlüğü, Müze Müdürlüğü 26.12.2017 tarih, 1715; Yozgat Defterdarlık Milli Emlak Müdürlüğünün 29.12.2017 tarih, 8080; Yozgat Çevre ve Şehircilik İl Müdürlüğünün, 18.12.2017 tarih, E.4430; Orman ve Su İşleri Bakanlığı, DSİ 12. Bölge Müdürlüğünün 16.01.2018 tarih, 38157; Yozgat İl Gıda Tarım ve Hayvancılık Müdürlüğünün 29.12.2017 tarih, E.3353212 sayılı kurum görüş yazıları, raportörün 08.02.2018 tarih ve 78688 sayılı dosya inceleme raporu okundu, açıklamaları dinlendi, dosyasındaki bilgi ve belgeler incelendi, yapılan görüşme sonucunda;

Yozgat İli, Sarıkaya İlçesi, Konurlu Köyünde bulunan Maliye Hazinesine ait olan tapunun 102 ada, 125 ve özel mülkiyete ait tapunun 102 ada, 9, 10 ve 126 (Mera Vasıflı) parseller ile Köprücek Köyü sınırları içerisinde yer alan mülkiyeti Kamu Orta Malı olan tapunun 121 ada, 96 parsellerin bir kısmını kapsayan ve II.Grup (E, F, G, H, I, J, K) olarak adlandırılan Beştepe Tümülslerinin I. Derece Arkeolojik sit alanı olarak tescil edilmesine, tescile yönelik hazırlanan sit fişi ile birlikte sit sınırlarının koordinatlandırıldığı 1/25000 ölçekli harita ile sit alanının gösterildiği 1/5000 ölçekli kadastral haritanın uygun olduğuna;

- E, F, G, I, J, K olarak adlandırılan Tümülslerine ait sit sınırlarının bastığı, Konurlu Köyü 102 ada, 9, 10, 125 ve 126 nolu parseller ile G Tümülsünün bir kısmı ve H Tümülsüne ait sit sınırlarının bastığı Köprücek Köyü 121 ada, 96 nolu parsellerin pafta, fen klasörü ve tapu kütü beyanlar hanesine **“Bir kısmı I. Derece Arkeolojik sit alanındır”** şerhinin, ilgili tapu ve kadastro müdürlüklerince tescil işlemlerinin 13.03.2012 tarih ve 28232 sayılı Resmi Gazetede yayımlanarak yürürlüğe giren “Korunması Gerekli Taşınmaz Kültür Varlıklarının ve Sitlerin Tespit ve Tescili Hakkında Yönetmelik” gereği verilmesine;
- Sit alanlarında Kültür ve Tabiat Varlıklarını Koruma Yüksek Kurulu’nun 05.11.1999 tarih ve 658 sayılı ilke kararının 1. Maddesinde belirtilen I. Derece Arkeolojik sit alanlarına yönelik Koruma ve Kullanma Koşullarının geçerli olduğuna;
- Tümülsler üzerindeki kaçak kazı çukurlarına yönelik, kaçak kazı yapmak suretiyle 2863 sayılı yasaya muhalefet edenler hakkında yasal işlem başlatılmasına,

T.C.
KÜLTÜR VE TURİZM BAKANLIĞI
Kayseri Kültür Varlıklarını Koruma Bölge Kurulu

KARAR

Toplantı no ve tarih: 200- 09.02.2018

Karar no ve tarih : 3125-09.02.2018

Toplantı Yeri
KAYSERİ

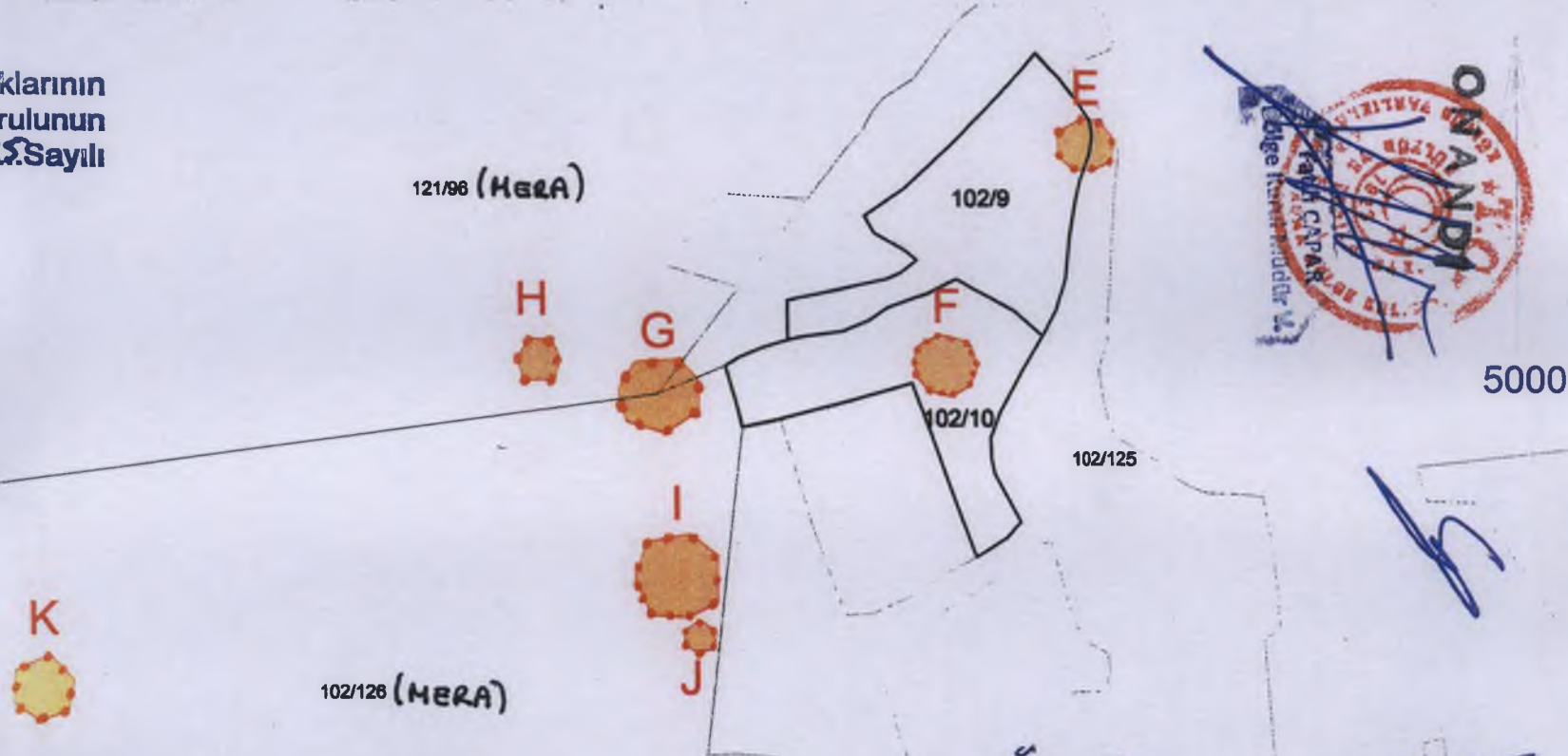
- Can ve mal güvenliği açısından tehlike arz eden kaçak kazı çukurlarının adli makamlarca uygun görülmesi durumunda ivedilikle Müze Müdürlüğü denetiminde, yerel yönetimlerce (Valilik/Kaymakamlık) kapatılması gerektiğine;
- Uygulama sonrasına ilişkin bilgi belgelerin Kurul Müdürlüğüne bilgi amaçlı iletilmesine;
- Bu alanlarda daha fazla kaçak kazı ve tahribat yapılmaması için gerekli güvenlik önlemlerinin alınması ve söz konusu taşınmazın belli aralıklarla kolluk kuvvetlerince kontrol edilmesi gerektiğine,
- Konurlu Köyü 102 ada, 125 nolu parselin mevcut haliyle satışının mevzuatımız gereği uygun olmadığına ancak sit sınırları dikkate alınarak Kurulumuzdan izin alınarak yapılacak ifrazdan sonra talep edilmesi durumunda satış konusunun tekrar değerlendirilebileceğine karar verildi.

ASLI GİBİDİR

YOZGAT İLİ, SARIKAYA İLÇESİ, KÖPRÜCEK VE KONURLU KÖYLERİ
BEŞTEPE II. GRUP TÜRÜLÜSLERİ (E,F,G,H,I,J,K)

Kayseri Kültür Varlıklarının
Koruma Bölge Kurulunun
03-22-2018 Gün ve 3/25 Sayılı
karar ekidir.

Handwritten notes in blue ink, including a signature and some illegible text.



NOT: E Türülsü: Konurlu Köyü 102 ada, 9 ve 125 parsellerde
F Türülsü: Konurlu Köyü 102 ada, 10 parselde
G Türülsü: Konurlu Köyü 102 ada, 125 ve 126 ile Köprücek Köyü 121 ada, 96 parsellerde
H Türülsü: Köprücek Köyü 121 ada, 96 parselde
I-J-K Türülsüleri: Konurlu Köyü 102 ada, 126 parselde

Ömer YILMAZ
Arkeolog

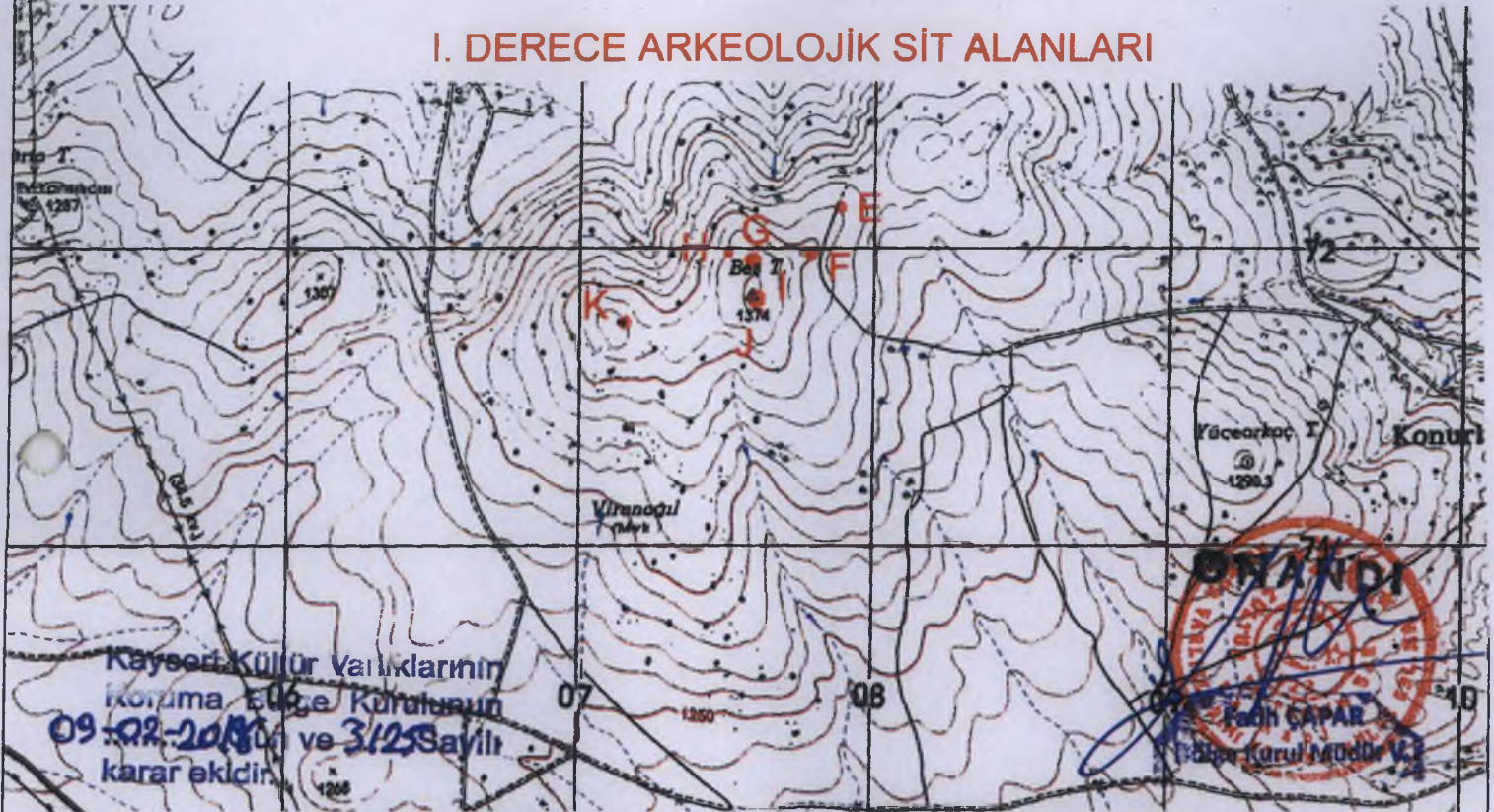
Necip BECENE
Arkeolog

KADASTRO PARSELLERİ

I. DERECE ARKEOLOJİK SİT ALANLARI

YOZGAT İLİ, SARIKAYA İLÇESİ, KÖPRÜCEK VE KONURLU KÖYLERİ BEŞTEPE II. GRUP TÜMÜLSLERİ (E,F,G,H,I,J,K)

I. DERECE ARKEOLOJİK SİT ALANLARI



Kayseri Kültür Varlıklarını
Koruma Bölge Kurulunun
09.02.2010 ve 3125 Sayılı
karar ektir.



ED-50 KOORDİNATLAR

UTM 6 DERECELİK

UTM 3 DERECELİK

ED-50 KOORDİNATLAR

UTM 6 DERECELİK

UTM 3 DERECELİK

Nokta No	Y	X	Y2	X2
E1	707898.30	4372141.20	449818.01	4371263.63
E2	707896.30	4372125.90	449815.50	4371248.40
E3	707884.40	4372120.00	449803.42	4371242.90
E4	707868.10	4372119.60	449787.11	4371243.04
E5	707858.10	4372130.00	449777.47	4371253.77
E6	707857.80	4372146.90	449777.73	4371270.67
E7	707874.30	4372156.00	449794.52	4371279.21
E8	707887.30	4372155.40	449807.49	4371278.18
F1	707756.30	4371974.20	449670.55	4371101.46
F2	707756.60	4371992.90	449671.47	4371120.14
F3	707774.20	4372002.70	449689.38	4371129.35
F4	707794.70	4371996.90	449709.68	4371122.87
F5	707801.30	4371981.60	449715.76	4371107.36
F6	707795.80	4371966.40	449709.76	4371092.35
F7	707782.60	4371958.50	449696.31	4371084.90
F8	707766.60	4371962.10	449680.44	4371089.03
G1	707581.10	4371932.40	449494.07	4371065.52
G2	707553.90	4371940.40	449467.15	4371074.42
G3	707548.00	4371962.30	449461.99	4371096.50
G4	707559.70	4371982.70	449474.36	4371116.50
G5	707591.10	4371984.80	449505.81	4371117.55
G6	707605.30	4371969.10	449519.48	4371101.39
G7	707604.70	4371947.70	449518.16	4371080.02

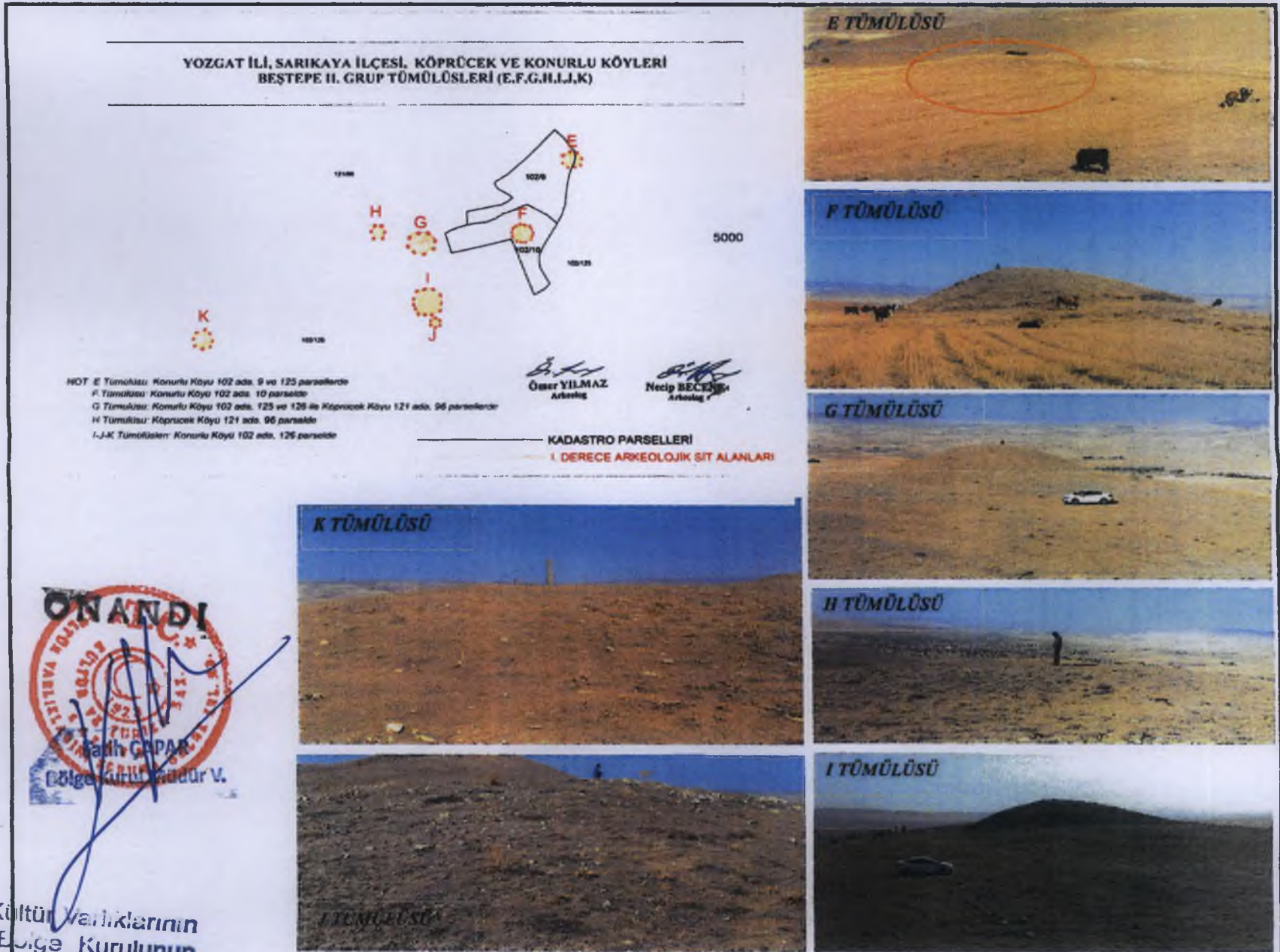
Nokta No	Y	X	Y2	X2
H1	707481.90	4371969.70	449396.18	4371106.10
H2	707477.70	4371985.90	449392.52	4371122.43
H3	707486.20	4371999.00	449401.45	4371135.24
H4	707502.30	4371998.00	449417.50	4371133.70
H5	707507.80	4371984.40	449422.55	4371119.93
H6	707503.60	4371969.30	449417.85	4371104.98
I1	707559.00	4371831.00	449468.61	4370964.92
I2	707567.20	4371856.10	449477.64	4370989.73
I3	707598.20	4371861.90	449508.81	4370994.50
I4	707617.70	4371846.90	449527.80	4370978.86
I5	707617.30	4371813.20	449526.28	4370945.19
I6	707595.60	4371802.60	449504.24	4370935.32
I7	707570.20	4371804.20	449478.91	4370937.77
J1	707615.10	4371794.10	449523.44	4370926.18
J2	707615.00	4371781.60	449522.93	4370913.69
J3	707604.00	4371776.90	449511.78	4370909.36
J4	707593.20	4371783.10	449501.18	4370915.91
J5	707593.70	4371793.70	449502.04	4370926.49
J6	707603.90	4371801.00	449512.48	4370933.45
K1	707140.80	4371728.40	449047.21	4370875.31
K2	707122.40	4371741.70	449035.32	4370890.21
K3	707124.20	4371764.90	449031.89	4370913.34
K4	707148.90	4371776.00	449056.95	4370923.61
K5	707165.20	4371757.80	449072.63	4370904.88
K6	707160.90	4371735.40	449067.59	4370882.63

→ Kızılt. Ağ.

İnce D.

Bövalik

AVRUPA KONSEYİ	DOĞAL VE KÜLTÜREL VARLIKLARI KORUMA ENVANTERİ	D.K.V.K.E	SİT	ENVANTER NO: 66
TÜRKİYE	KÜLTÜR VARLIKLARI VE MÜZELER GENEL MÜDÜRLÜĞÜ	HARİTA NO:		
İLİ: YOZGAT	İLÇESİ: SARIKAYA	MAHALLE / KÖY veya MEVKİİ: Konurlu Köyü, Köprücek Köyü		
KADASTRO PAFTA:		ADA: 102/121	PARSELLER: 9,10,125,126 / 96	
ADI: BEŞTEPE TÜMÜLÜSLERİ II. GRUP (E,F,G,H,I,J,K)				
<p>GENEL TANIM: Tümülüs E: Yozgat İli, Sarıkaya İlçesi, Konurlu Köyü, 102 ada, 9 ve 125 parseller içerisinde yer alan tümülüs Konurlu Köyünün kuş uçuşu yaklaşık olarak 2.6 km kuzeybatısında, Köprücek Köyünün ise 2 km güneybatısında yer alır. Tümülüs tarımsal faaliyetler neticesinde yayvanlaşmıştır. Tümülüs F: Yozgat İli, Sarıkaya İlçesi, Konurlu Köyü, 102 ada, 10 parsel içerisinde yer alan tümülüs Konurlu Köyünün kuş uçuşu yaklaşık olarak 2.7 km kuzeybatısında yer alır. Çevreye hakim bir konumdadır. E tümülüsünün yaklaşık 170 metre güneybatısındadır. Yaklaşık 40 metre çapında olan tümülüsün tepe noktasında 6x6 m ebatlarında yatay düzlemde 2 metre derinliğinde, tehlike arz etmeyen geçmiş dönemlere ait bir kaçak kazı çukuru vardır. Tümülüs G: Yozgat İli, Sarıkaya İlçesi, Konurlu Köyü, 102 ada, 125 ve 126 parsel, Köprücek Köyü 121 ada 96 parsel içerisinde yer alan tümülüs Konurlu Köyünün kuş uçuşu yaklaşık olarak 2.8 km kuzeybatısında, Köprücek Köyünün ise 2.3 km güneybatısında yer alır. F tümülüsünün yaklaşık 160 metre batısındadır. Çevreye hakim bir konumda olan ve yaklaşık 50 metre çapındaki tümülüsün tepe noktasından doğu yönüne doğru uzanan 3x7 metre ebatlarında yatay düzlemde 2 metre derinlikte, tehlike arz etmeyen, geçmiş dönemlerde yapılmış bir kaçak kazı çukuru vardır. Tümülüs H: Yozgat İli, Sarıkaya İlçesi, Köprücek Köyü, 121 ada, 96 parsel içerisinde yer alan tümülüs Köprücek Köyünün kuş uçuşu yaklaşık olarak 2.3 km güneybatısında yer alır. Yayvanlaşmıştır. Diğerlerine göre küçüktür. Tepe noktasında geçmiş dönemlerde yapılmış tehlike arz etmeyen belli belirsiz kaçak kazı çukuru vardır. Tümülüs I: Yozgat İli, Sarıkaya İlçesi, Konurlu Köyü, 102 ada, 126 parsel içerisinde yer alan tümülüs Konurlu Köyünün kuş uçuşu yaklaşık olarak 2.9 km kuzeybatısında yer alır. F tümülüsünün yaklaşık 220 metre güneybatısında, G tümülüsünün ise 120 metre güneyindedir. Çevreye hakim bir konumda olan ve yaklaşık 60 metre çapındaki tümülüsün tepe noktasından güney yönüne doğru uzanan 5x10 metre ebatlarında yatay düzlemde 2,5 metre derinlikte, tehlike arz eden bir kaçak kazı çukuru vardır. Tümülüs J: Yozgat İli, Sarıkaya İlçesi, Konurlu Köyü, 102 ada, 126 parsel içerisinde yer alan tümülüs Konurlu Köyünün kuş uçuşu yaklaşık olarak 2.8 km kuzeybatısında yer alır. I tümülüsünün yaklaşık 20 metre güneyindedir. Yayvan ve küçük bir tümülüstür. Büyük oranda tahrip edilmiştir. Tümülüs K: Yozgat İli, Sarıkaya İlçesi, Konurlu Köyü, 102 ada, 126 parsel içerisinde yer alan tümülüs Konurlu Köyünün kuş uçuşu yaklaşık olarak 3.2 km kuzeybatısında yer alır. G tümülüsünün yaklaşık 440 metre batısındadır. Tepe noktasında 1,5 m yüksekliğinde beton nirengi direği vardır. Yayvan ve küçük bir tümülüstür.</p>				
ŞİMDİKİ TEHLİKELER: Kaçak Kazılar				
ŞİMDİKİ DURUM:				
SİT POTANSİYELİ: I. Derece Arkeolojik Sit.			KORUMA DERECESELİ: I. Derece Arkeolojik Sit.	
ŞİMDİKİ KORUMA: Korumasız.			HAZIRLAYANLAR:	
ÖNERİLEN KORUMA: 1/2500 ölçekli haritada işaretli olduğu şekliyle I. Derece Arkeolojik Sit Alanı olarak tescilli ve kolluk kuvvetlerince korunması.			Ömer YILMAZ Arkeolog	
			Necip BECENE Arkeolog	
YAYIN DİZİSİ:			KONTROL EDEN:	
			Hasan K.ŞENYURT Müze Müdürü 21/11/2017	
GÖZLEMLER:			K.K.V.K.B.K. KARARLARI	
			No: 9.12.20.18	
GÖZLEMLER:			REVİZYON:	
			K.K.V.K.B.K. ONAYI: .../.../20...	



Yozgat İli, Sarıkaya İlçesi, Konurlu Köyü, 102 ada, 126 parsel içerisinde yer alan tümülüs Konurlu Köyünün kuş uçuşu yaklaşık olarak 3.2 km kuzeybatısında yer alır. G tümülüsünün yaklaşık 440 metre batısındadır. Tepe noktasında 1,5 m yüksekliğinde beton nirengi direği vardır. Yayvan ve küçük bir tümülüstür.