

T.C.
KÜLTÜR VE TURİZM BAKANLIĞI
Kayseri Kültür Varlıklarını Koruma Bölge Kurulu

KARAR

Toplantı no ve tarih: 199- 08.02.2018
Karar no ve tarih : 3103-08.02.2018

Toplantı Yeri
KAYSERİ

Kayseri ili, Felahiye ilçesi, Kuruhöyük Mahallesi sınırları içerisinde yer alan özel mülkiyete ait olan tapunun 138 ada, 18,23,24,31,32,33,34,38 ve 39 nolu parsellerinde bulunan taşınmazların bir kısmını kapsayan “Kuruhöyük Mahallesi Höyüğü”nün I.ve II. Derece Arkeolojik sit alanı olarak tescil edilmesi ve Höyük üzerinde bulunan kaçak kazı çukurunun kapatılması konusunun Kurulumuzda değerlendirilmesi istemine ilişkin Kayseri İl Kültür ve Turizm Müdürlüğü'nün 17.11.2017 tarih, 3278 sayılı yazısı, önerilen sit alanının taşınmaz kültür varlığı olarak tescile ilişkin

Enerji ve Tabii Kaynaklar Bakanlığı, Maden İşleri Genel Müdürlüğü'nün 05.01.2018 tarih, E.400768; Kültür ve Turizm Bakanlığı, Yatırım ve İşletmeler Genel Müdürlüğü'nün 19.12.2017 tarih, E.267402; Orman Su İşleri Bakanlığı DSİ. 12.Bölge Müdürlüğü'nün, 16.01.2018 tarih, 38157; Orman Su İşleri Bakanlığı, VII. Bölge Müdürlüğü'nün 28.12.2017 tarih, 284447; Kayseri Valiliği, Yatırım İzleme ve Koordinasyon Başkanlığı'nın 04.01.2018 tarih, E.410; Çevre ve Şehircilik İl Müdürlüğü'nün, 15.12.2017 tarih, E.12132; İl Kültür ve Turizm Müdürlüğü'nün 15.12.2017 tarih, 3614; İl Gıda Tarım ve Hayvancılık Müdürlüğü'nün 18.12.2017 tarih, E.3225698; Kayseri Büyükşehir Belediye Başkanlığı'nın 15.01.2018 tarih, E:2018-25/666 sayılı kurum görüş yazıları, raportörün 08.02.2018 tarih ve 76780 sayılı dosya inceleme raporu okundu, açıklamaları dinlendi, dosyasındaki bilgi ve belgeler incelendi, yapılan görüşme sonucunda;

Kayseri ili, Felahiye ilçesi, Kuruhöyük Mahallesi sınırları içerisinde yer alan özel mülkiyete ait olan tapunun 138 ada, 18,23,24,31,32,33,34,38 ve 39 nolu parsellerinde bulunan taşınmazların bir kısmını kapsayan “*Kuruhöyük Mahallesi Höyüğü*”ne yönelik Kayseri Müze Müdürlüğü uzmanlarının tarafından I. ve II. Derece arkeolojik sit alanı olarak tescil edilmesine yönelik hazırlanan ve kararımız eki olan sit fişinin, sit sınırlarının koordinatlandırıldığı 1/25000 ölçekli harita ile sit alanının gösterildiği 1/2000 ölçekli kadastral haritanın uygun olduğuna;

- Sit alanının basmış olduğu 138 ada, 33 parselin pafta, fen klasörü ve tapu kütü beyanlar hanesine “*Tamamı I. Derece Arkeolojik sit alanındır*” şerhinin, 138 ada, 18,23,24,31,32,34,38 ve 39 parsellerin pafta, fen klasörü ve tapu kütü beyanlar hanesine “*Bir Kısmı I. ve II. Derece Arkeolojik sit alanındır*” şerhinin, ilgili tapu ve kadastral müdürlüklerince, 13.03.2012 tarih ve 28232 sayılı Resmi Gazetede yayımlanarak yürürlüğe giren “Korunması Gerekli Taşınmaz Kültür Varlıklarının ve Sitlerin Tespit ve Tescili Hakkında Yönetmelik” gereği verilmesine;
- Kültür ve Tabiat Varlıklarını Koruma Yüksek Kurulu'nun 05.11.1999 tarih ve 658 sayılı ilke kararının 1.ve 2. Maddesinde belirtilen I.ve II. Derece Arkeolojik sit alanlarına yönelik Koruma ve Kullanma Koşullarının geçerli olduğuna;
- Ayrıca kaçak kazı yapmak suretiyle 2863 sayılı yasaya muhalefet edenler hakkında Kayseri İl Kültür ve Turizm Müdürlüğü, Hukuk Bürosunun 15.11.2017 tarih ve 117 sayılı yazıları ile Kayseri Cumhuriyet Başsavcılığı'ndan yasal işlem başlatılması talep edildiği anlaşıldığından, yeniden suç duyurusunda bulunulmasına gerek olmadığına;
- Can ve mal güvenliği açısından tehlike arz eden kaçak kazı çukurlarının adli makamlarca uygun görülmesi durumunda ivedilikle Müze Müdürlüğü denetiminde, Belediyesince kapatılması gerektiğine;
- Uygulama sonrasına ilişkin bilgi belgelerin Kurul Müdürlüğüne bilgi amaçlı iletilmesine;
- Bu alanlarda daha fazla kaçak kazı ve tahribat yapılmaması için gerekli güvenlik önlemlerinin alınması ve söz konusu taşınmazın belli aralıklarla kolluk kuvvetlerince kontrol edilmesi gerektiğine karar verildi.

ASLI GİBİDİR

AVRUPA KONSEYİ	DOĞAL VE KÜLTÜREL VARLIKLARI KORUMA ENVANTERİ	D.K.V.K.E	SİT	ENVANTER NO:	506
TÜRKİYE	KÜLTÜR VARLIKLARI VE MÜZELER GENEL MÜDÜRLÜĞÜ			HARİTA NO:	
İLİ: KAYSERİ	İLÇESİ: FELAHIYE	MAHALLE KÖY: KURUHÜYÜK VEYA MEVKİİ : HÜYÜKTEPESİ		KADASTRO:	
				PAFTA:	
ADI: KURUHÜYÜK MAHALLESİ HÖYÜĞÜ				ADA: 138	PARSEL:

GENEL TANIM:İlimiz, Felahiye İlçesi, Kuruhüyük Mahallesinin kuzeydoğusunda yerleşim yerlerinin bitişiğinde bir höyüğün bulunduğu anlaşılmıştır. Höyük yüzeyinde çok sayıda Eski Tunç Devri ve Roma Dönemi seramikleri görülmüştür. Bunlardan tapunun 138 ada 18 parselinde bulunan tarlada iş makinası kullanılarak 1.5 – 2 metre kesit oluşturacak şekilde toprak alınarak tüm parselde yayıldığı anlaşılmıştır.



ŞİMDİKİ TEHLİKELER KAÇAK KAZI, TARIMSAL FALİYETLER, KAÇAK YAPILAŞMA

ŞİMDİKİ DURUM :

SİT POTANSİYELİ : I.-II. ARKEOLOJİK SİT ALANI

KORUMA DERECE : I.-II.(BİRİNCİ-İKİNCİ) DERECE ARKEOLOJİK SİT ALANI

ŞİMDİKİ KORUMA : KORUMASIZ

HAZIRLAYANLAR: 14/11/ 2017

MUSTAFA ÇOLAK Sanat Tarihçisi

MEHMET F. YAVAŞ Müze Araş.

ÖNERİLEN KORUMA : I. DERECE ARKEOLOJİK SİT ALANI

KONTROL EDEN: Serdar OKUR
Müze Müdürü

YAYIN DİZİSİ :

K.K.V.K. B. K. KARARLARI

NO: TARİH:

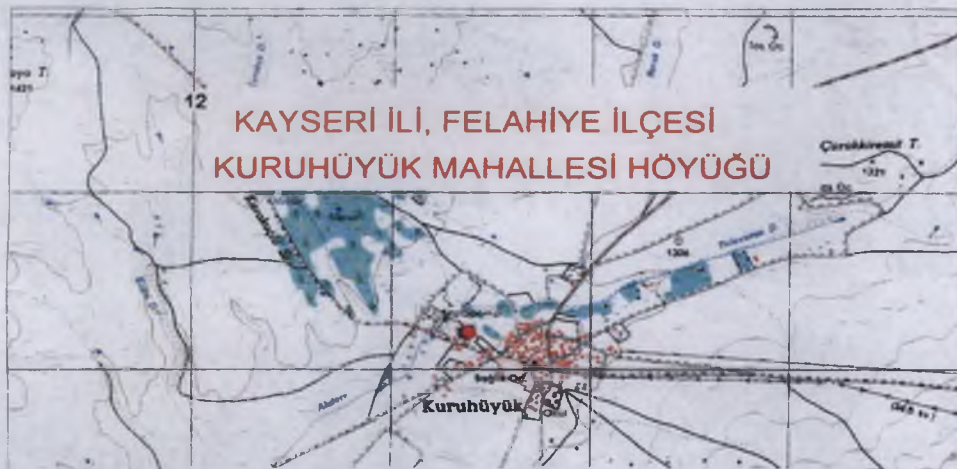
NO: TARİH:

GÖZLEMLER :

REVİZYON

K.K.V.K.B.K. ONAYI : .../.../201..

HARİTALAR, FOTOĞRAFLAR :



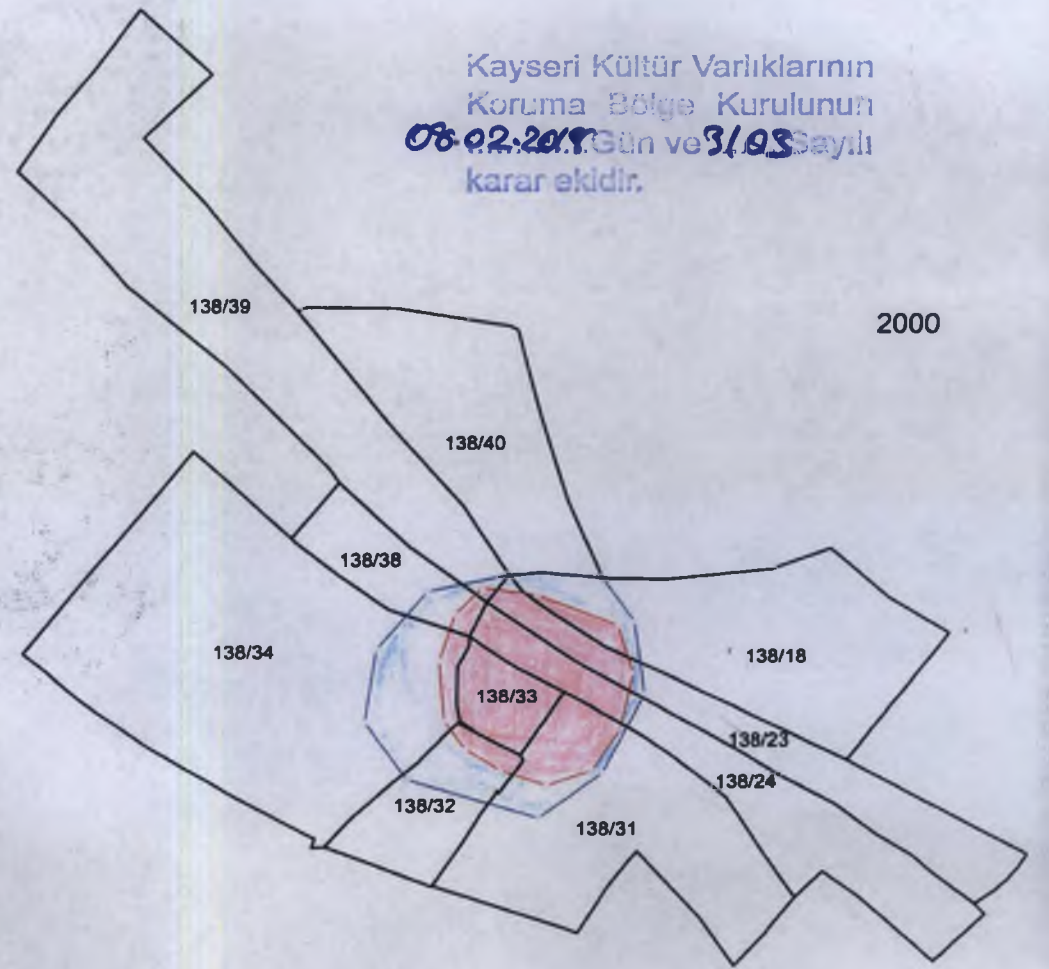
KAYSERİ İLİ, FELAHIYE İLÇESİ
KURUHÜYÜK MAHALLESİ HÖYÜĞÜ

ED-50 KOORDİNATLAR
UTM 6 DERECELİK UTM 3 DERECELİK

Nokta No	Y	X	Y2	X2
1	713416.10	4336249.50	454141.54	4335212.88
2	713426.40	4336234.30	454151.34	4335197.35
3	713429.40	4336208.80	454153.49	4335171.77
4	713416.00	4336181.30	454139.19	4335144.73
5	713395.50	4336165.60	454118.19	4335129.72
6	713352.80	4336178.80	454075.95	4335144.32
7	713339.00	4336199.00	454062.83	4335164.96
8	713342.80	4336224.80	454067.48	4335190.62
9	713359.20	4336244.70	454084.53	4335209.97
10	713385.90	4336250.50	454111.40	4335214.88
11	713396.60	4336251.30	454122.12	4335215.32
12	713412.50	4336182.10	454135.72	4335145.65
13	713397.90	4336176.90	454120.96	4335140.93
14	713382.80	4336182.30	454108.05	4335148.83
15	713371.60	4336189.50	454095.09	4335154.39
16	713364.70	4336199.60	454088.53	4335164.71
17	713363.10	4336220.80	454087.63	4335185.95
18	713368.30	4336237.00	454093.36	4335201.97
19	713377.10	4336246.20	454102.46	4335210.87
20	713395.00	4336243.60	454120.26	4335207.68
21	713421.00	4336233.10	454145.90	4335196.33
22	713425.90	4336216.30	454150.24	4335179.38
23	713421.40	4336196.40	454145.09	4335159.64

I. DERECE ARKEOLOJİK SİT ALANI

II. DERECE ARKEOLOJİK SİT ALANI



Kayseri Kültür Varlıklarının
Koruma Bölge Kurulunun
08.02.2018 Gün ve 3/03 Sayılı
karar ekidir.

2000

I. DERECE ARKEOLOJİK SİT ALANI

II. DERECE ARKEOLOJİK SİT ALANI



Handwritten signatures and initials in blue ink.

208



T.C. 1950

T.C. 1950

T.C. 1950

22

1/2

KAYSERİ İLİ, FELAHIYE İLÇESİ
KURUHÜYÜK MAHALLESİ HÖYÜĞÜ

Kayseri Kültür Varlıklarının
Koruma Bölgesi Kurulunun
06.02.2013 Gün ve 103 Sayılı
karar ekidir.

ONANDI

Fatih ÇAPAR
15068 Kuvvetli 1950/02/11

ED-50 KOORDİNATLAR

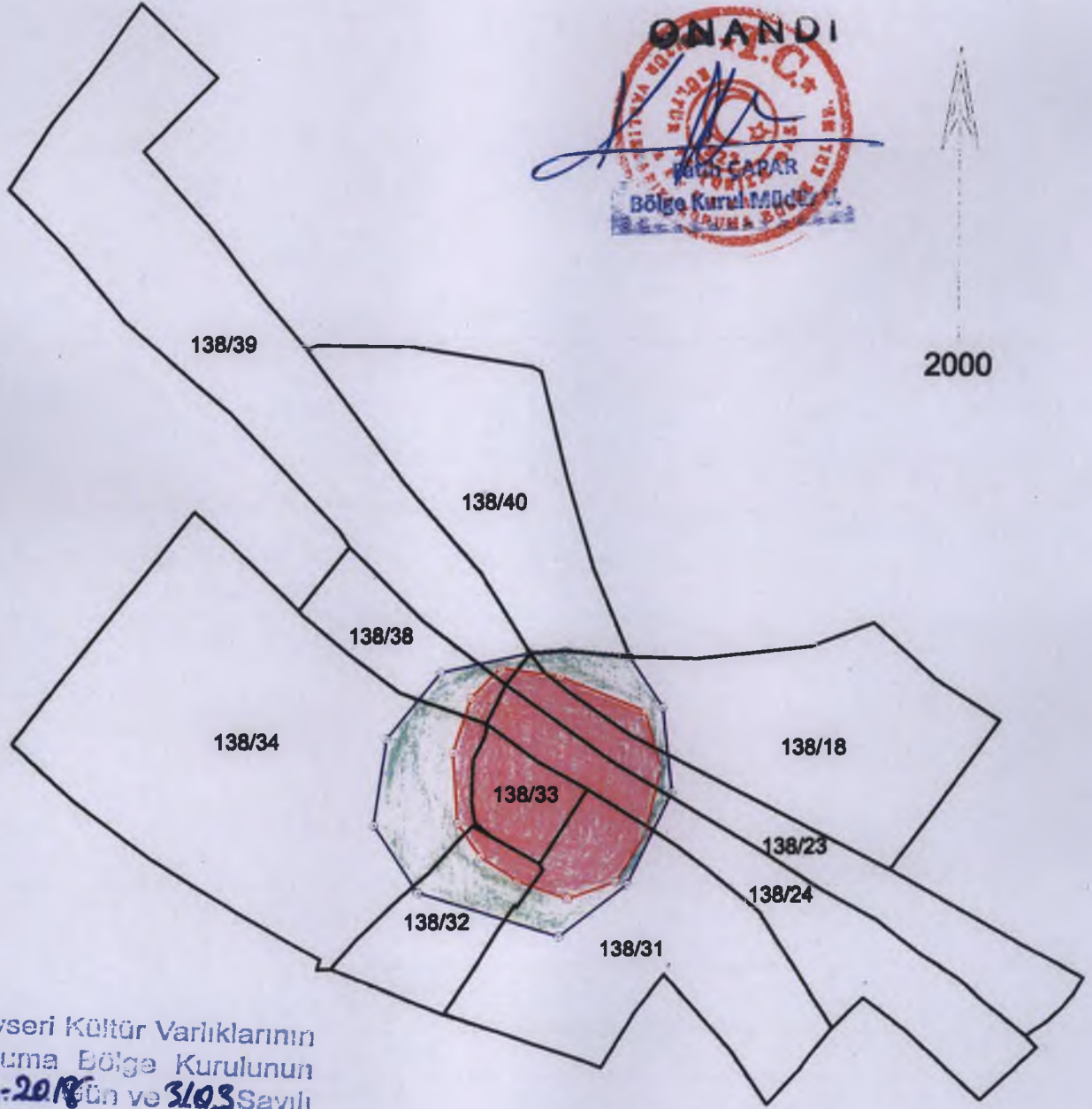
UTM 6 DERECELİK UTM 3 DERECELİK

Nokta No	Y	X	Y2	X2
1	713416.10	4336249.50	454141.54	4335212.88
2	713426.40	4336234.30	454151.34	4335197.35
3	713429.40	4336208.80	454153.49	4335171.77
4	713416.00	4336181.30	454139.19	4335144.73
5	713395.50	4336165.60	454118.19	4335129.72
6	713352.80	4336178.80	454075.95	4335144.32
7	713339.00	4336199.00	454062.83	4335164.96
8	713342.80	4336224.80	454067.48	4335190.62
9	713359.20	4336244.70	454084.53	4335209.97
10	713385.90	4336250.50	454111.40	4335214.88
11	713396.60	4336251.30	454122.12	4335215.32
12	713412.50	4336182.10	454135.72	4335145.65
13	713397.90	4336176.90	454120.96	4335140.93
14	713382.80	4336182.30	454106.05	4335146.83
15	713371.60	4336189.50	454095.09	4335154.39
16	713364.70	4336199.60	454088.53	4335164.71
17	713363.10	4336220.80	454087.63	4335185.95
18	713368.30	4336237.00	454093.36	4335201.97
19	713377.10	4336246.20	454102.46	4335210.87
20	713395.00	4336243.60	454120.26	4335207.68
21	713421.00	4336233.10	454145.90	4335196.33
22	713425.90	4336216.30	454150.24	4335179.38
23	713421.40	4336196.40	454145.09	4335159.64

I. DERECE ARKEOLOJİK SİT ALANI

II. DERECE ARKEOLOJİK SİT ALANI

KAYSERİ İLİ, FELAHİYE İLÇESİ, KURUHÜYÜK MAHALLESİ HÖYÜĞÜ



Kayseri Kültür Varlıklarının
Koruma Bölge Kurulunun
01-02-2018 Tarih ve 3103 Sayılı
karar ekidir.

- I. DERECE ARKEOLOJİK SİT ALANI
- II. DERECE ARKEOLOJİK SİT ALANI

Handwritten signatures and initials in blue ink, including the letters 'S' and 'J'.