

**T.C.**  
**KÜLTÜR VE TURİZM BAKANLIĞI**  
Kayseri Kültür Varlıklarını Koruma Bölge Kurulu

**KARAR**

**Toplantı no ve tarih:** 203- 09.03.2018  
**Karar no ve tarih :** 3172 -09.03.2018

**Toplantı Yeri**  
**KAYSERİ**

Yozgat ili, Sarıkaya ilçesi, Söylemez Köyü sınırları içerisinde yer alan özel mülkiyete ait tapunun 114 ada, 60 parselinde bulunan taşınmazın bir kısmını kapsayan “Doğu Roma Yapı Kalıntısı”nın I. Derece Arkeolojik sit alanı olarak tescil edilmesi konusunun Kurulumuzda değerlendirilmesi istemine ilişkin Yozgat İl Kültür ve Turizm Müdürlüğünün 23.08.2017 tarih, 1132 sayılı yazısı, alanın taşınmaz kültür varlığı olarak tescile ilişkin Enerji ve Tabii Kaynaklar Bakanlığı, Maden İşleri Genel Müdürlüğünün 04.12.2017 tarih, E.444856; Kültür ve Turizm Bakanlığı, Yatırım ve İşletmeler Genel Müdürlüğünün 06.12.2017 tarih, E.256201; Orman ve Su İşleri Bakanlığı, IX. Bölge Müdürlüğünün 16.11.2017 tarih, 243673; Kayseri Valiliği, Çevre ve Şehircilik İl Müdürlüğünün, 01.11.2017 tarih, E.10449; Yozgat Valiliği, Çevre ve Şehircilik İl Müdürlüğünün, 25.10.2017 tarih, E.3824; Yozgat Valiliği, İl Kültür ve Turizm Müdürlüğü, Müze Müdürlüğünün 30.10.2017 tarih, 1395; Yozgat Valiliği, İl Gıda Tarım ve Hayvancılık Müdürlüğünün 26.10.2017 tarih, E.2681195; Orman ve Su İşleri Bakanlığı, Devlet Su İşleri Genel Müdürlüğü, 12. Bölge Müdürlüğünün 20.11.2017 tarih, 805013 sayılı kurum görüş yazıları, raportörün 06.03.2018 tarih ve 125761 sayılı dosya inceleme raporu okundu, açıklamaları dinlendi, dosyasındaki bilgi ve belgeler incelendi, yapılan görüşme sonucunda;

Yozgat ili, Sarıkaya ilçesi, Söylemez Köyü sınırları içerisinde yer alan özel mülkiyete ait 114 ada, 60 parselinde bulunan taşınmazın bir kısmını kapsayan “**Doğu Roma Yapı Kalıntısı**”nın; 2863 sayılı yasanın 6. Maddesinde belirtilen özellikler taşıdığı anlaşıldığından I. Derece Arkeolojik sit alanı olarak tescil edilmesinin ve bu doğrultuda hazırlanan sit fişi ile birlikte sit sınırlarının koordinatlandırıldığı 1/25000 ölçekli harita ile sit alanının gösterildiği 1/1000 ölçekli kadastral haritanın uygun olduğuna;

- 114 ada, 60 nolu parsellerin pafta, fen klasörü ve tapu kütüğü beyanlar hanesine “**Bir Kısım I. Derece Arkeolojik Sit Alanıdır**” şerhinin ilgili tapu ve kadastro müdürlüklerince 13.03.2012 tarih ve 28232 sayılı Resmi Gazetede yayımlanarak yürürlüğe giren “Korunması Gerekli Taşınmaz Kültür Varlıklarının ve Sitlerin Tespit ve Tescili Hakkında Yönetmelik” gereği verilmesine,
- Sit alanlarında Yüksek Kurulu’nun 05.11.1999 tarih ve 658 sayılı ilke kararının 1. Maddesinde belirtilen I. Derece arkeolojik sitlere ilişkin Koruma ve Kullanma Koşullarının geçerli olduğuna, karar verildi.

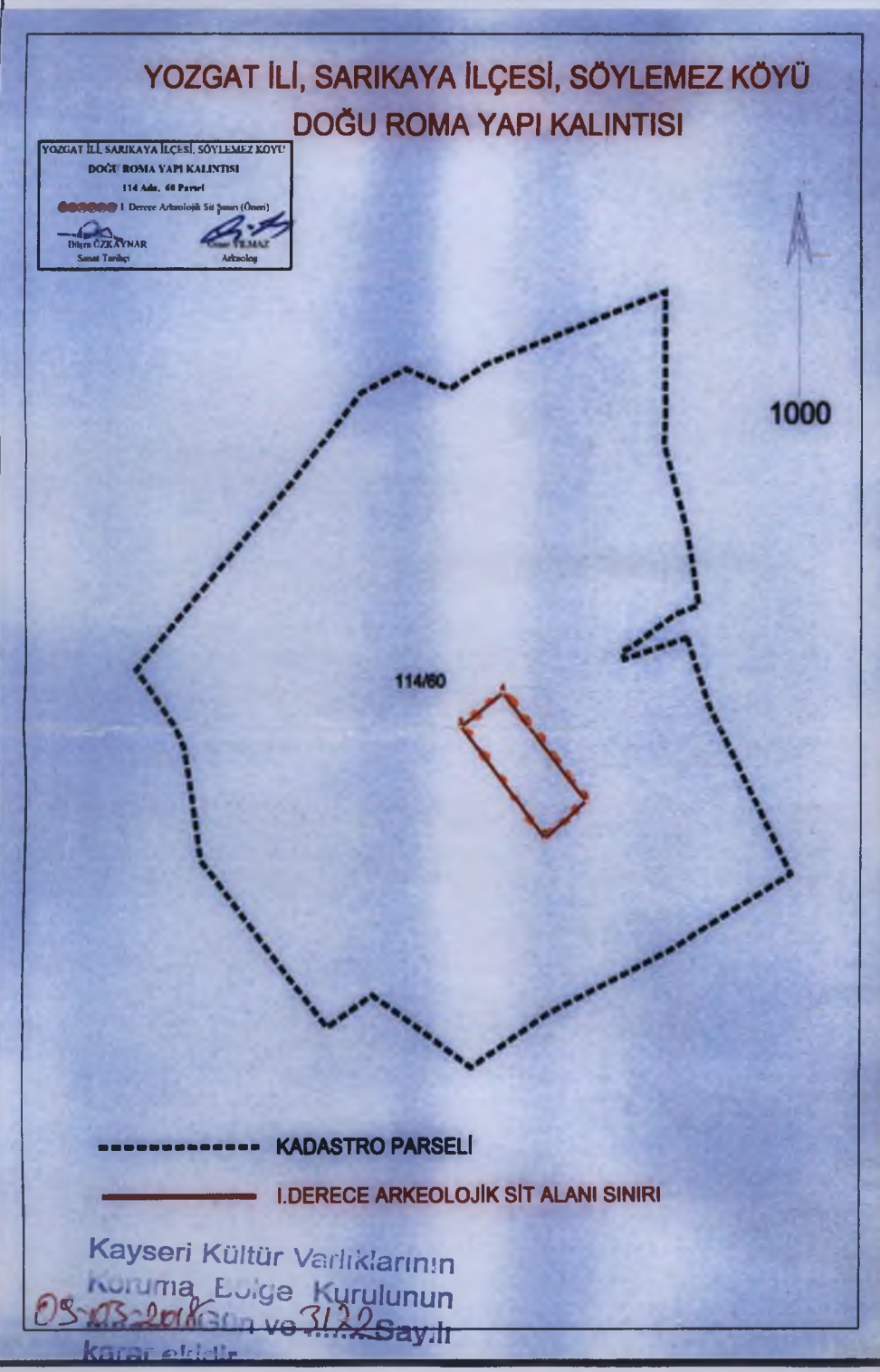

**ASLI GİBİDİR**



AVRUPA KONSEYİ	DOĞAL VE KÜLTÜREL VARLIKLAR KORUMA ENVANTERİ	D.K.V.K.E	<b>SİT</b>	ENVANTER NO: 74
<b>TÜRKİYE</b>	KÜLTÜR VARLIKLARI VE MÜZELER GENEL MÜDÜRLÜĞÜ			HARITA NO:
İLİ: YOZGAT	İLÇESİ: SARIKAYA	MAHALLE / KOY veya MEVKİİ: Söylemez Köyü		
KADASTRO PAFTA: ADA: 114 PARSEL:60				
ADI: Doğu Roma Yapı Kalıntısı.				
GENEL TANIM: Yozgat İli, Sarıkaya İlçesi, Söylemez Köyü 114 ada, 60 parsel içerisinde yer almaktadır. Köy yerleşiminin hemen batısındadır. Alanda yaklaşık olarak 5 m. x 3 m. ölçülerinde 70-80 cm. derinliğinde bir çukur bulunmaktadır. Çukur içerisinde ve etrafında yapılan incelemede Doğu Roma Dönemine ait olduğu düşünülen ve kalınlığı 65 cm. ölçüsünde olan duvar kalıntıları yer aldığı görülmüştür. Ayrıca alan etrafında amorf nitelike seramik parçaları, tuğla parçaları ve kemik parçalarına rastlanılmıştır.				
ŞİMDİKİ TEHLİKELER: Kaçak kazı ve tarımsal faaliyetler.				
ŞİMDİKİ DURUM: Tarla				
SİT POTANSİYELİ: I. Derece Arkeolojik Sit.			KORUMA DERECESİ: I. Derece Arkeolojik Sit.	
ŞİMDİKİ KORUMA: Korumasız.			HAZIRLAYANLAR: Büşra ÖZKAYNAR Sanat Tarihçi Ömer YILMAZ Arkeolog	
ÖNERİLEN KORUMA: 114 no'lu ada 60 parselin 1/1000 ölçekli haritada işaretli kısmının I. derecede arkeolojik sit alanı olarak tescili ve kolluk kuvvetlerince korunması.			KONTROL EDEN: Hasan Kerim ŞENYURT Müze Müdürü	
YAYIN DİZİSİ:			K.K.V.K.B.K. KARARLARI	
GÖZLEMLER:			No: 096-2020	
			REVİZYON: K.K.V.K.B.K. ONAYI: .../.../20..	

**ONANDI**

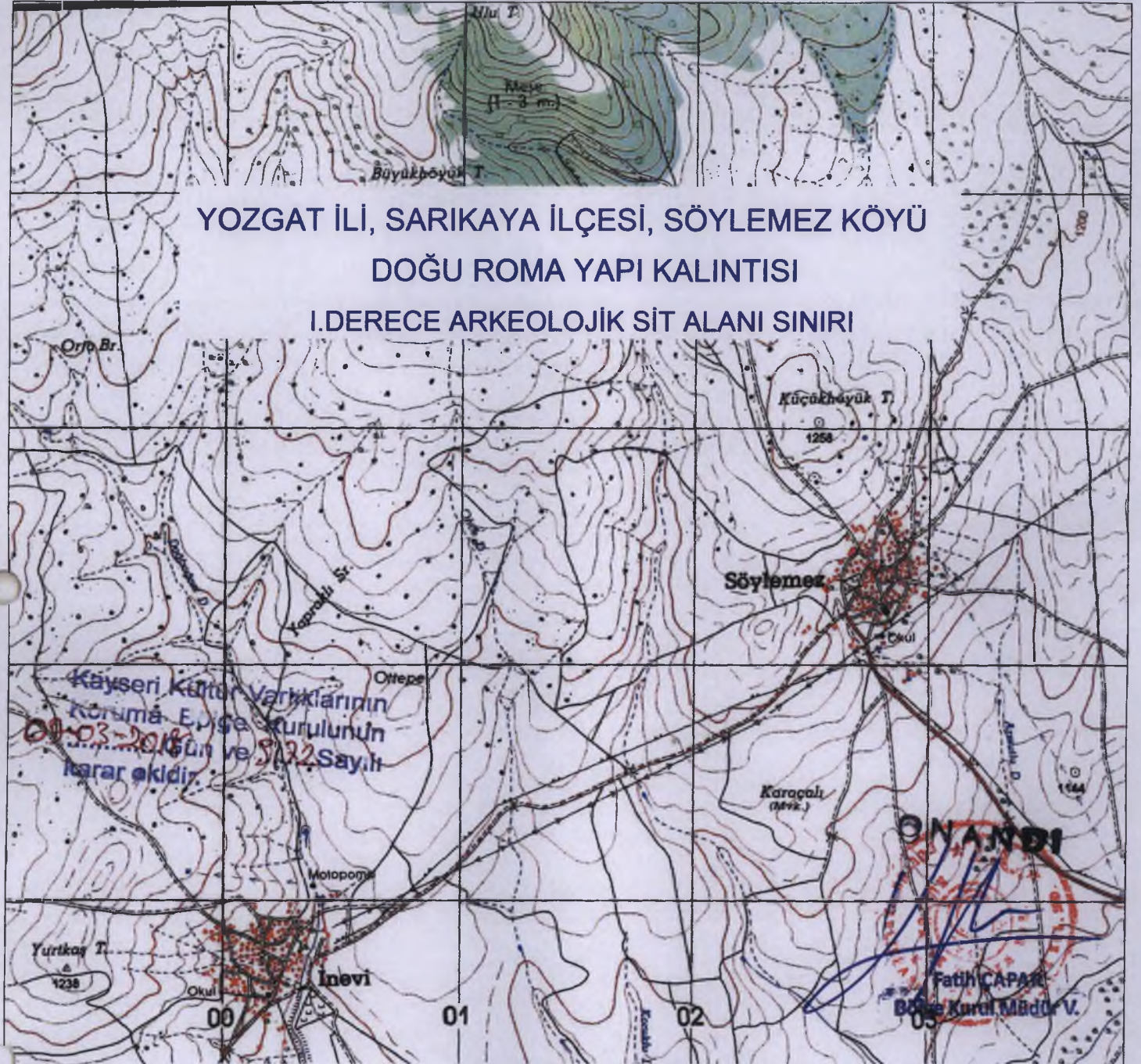
Fatih ÇAPAR  
Bölge Kurul Müdürü V.



05.05.2020  
3122 Sayılı  
kararı ile



YOZGAT İLİ, SARIKAYA İLÇESİ, SÖYLEMEZ KÖYÜ  
DOĞU ROMA YAPI KALINTISI  
I.DERECE ARKEOLOJİK SİT ALANI SINIRI




ED50 KOORDİNATLAR

UTM 6 DERECELİK

UTM 3 DERECELİK

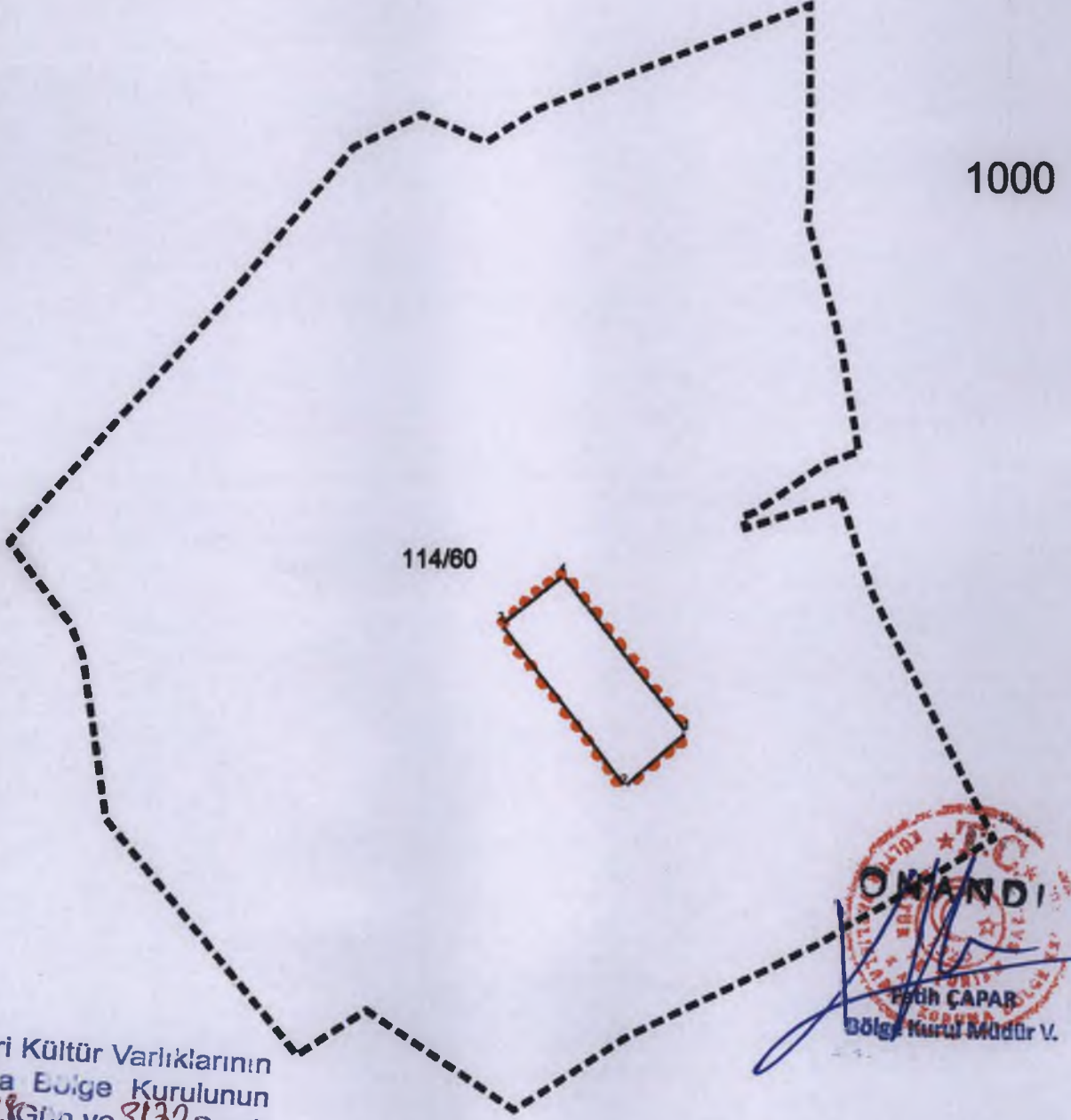
Nokta No	Y	X	Y2	X2
1	702579.60	4386314.50	444975.14	4385605.13
2	702569.90	4386306.10	444965.17	4385597.06
3	702550.10	4386331.10	444946.21	4385622.71
4	702559.80	4386338.70	444956.16	4385629.98





YOZGAT İLİ, SARIKAYA İLÇESİ, SÖYLEMEZ KÖYÜ  
DOĞU ROMA YAPI KALINTISI

YOZGAT İLİ, SARIKAYA İLÇESİ, SÖYLEMEZ KÖYÜ  
DOĞU ROMA YAPI KALINTISI  
114 Ada, 60 Parsel  
I. Derece Arkeolojik Sit Sınırı (Öneri)  
Büşra OZKAYNAR  
Sanat Tarihçi  
Ömer YILMAZ  
Arkeolog



Kayseri Kültür Varlıklarının  
Koruma Bölge Kurulunun  
09-03-2018 Gün ve 3172 Sayılı  
karar ekidir.

----- KADASTRO PARSELI

..... I.DERECE ARKEOLOJİK SİT ALANI SINIRI

Ömer YILMAZ  
Fatih ÇAPAR