

T.C.
KÜLTÜR VE TURİZM BAKANLIĞI
Kayseri Kültür Varlıklarını Koruma Bölge Kurulu

KARAR

Toplantı no ve tarih : 203- 09.03.2018
Karar no ve tarih : 3176- 09.03.2018

Toplantı Yeri
KAYSERİ



Yozgat ili, Merkez ilçesi, Bozlar Köyü 101 Ada 112 parsel ve Kavurgalı Köyü 127 Ada, 120 parsel sınırları içerisinde, mülkiyeti kamu orta malına ait, taşınmazların bir kısmını kapsayan “**Taşocağı Tepesi Tümülüsü’nün**” I. Derece Arkeolojik sit alanı olarak tescil edilmesi ve Bozlar Köyü 101 Ada 112 parsel ve Kavurgalı Köyü 127 Ada, 120 parsellerin bir kısmından geçen “154 kv (Sorgun-Yozgat) Brş. N.-Yozgat 380 Elektrik Enerjisi İletim Hattı (EEİH)” konusunun Kurulumuzda değerlendirilmesi istemine ilişkin Yozgat İl Kültür ve Turizm Müdürlüğünün 12.01.2018 tarih, 35769 sayılı yazısı, önerilen sit alanının taşınmaz kültür varlığı olarak tescile ilişkin Kültür ve Turizm Bakanlığı, Yatırım ve İşletmeler Genel Müdürlüğünün 11.02.2018 tarih ve E.97059; Yozgat Valiliği, Çevre ve Şehircilik İl Müdürlüğünün, 22.01.2018 tarih ve E.284; Kayseri Valiliği, Çevre ve Şehircilik İl Müdürlüğünün, 31.01.2018 tarih ve E.1057; Çevre ve Şehircilik Bakanlığı, Tabiat Varlıklarını Koruma Genel Müdürlüğü’nün 30.01.2018 tarih, E.19482; Enerji ve Tabii Kaynaklar Bakanlığı, Maden İşleri Genel Müdürlüğünün 28.01.2018 tarih ve E.404408; Kayseri Valiliği, Çevre ve Şehircilik İl Müdürlüğünün, 07.02.2018 tarih ve E.1255; Orman ve Su İşleri Bakanlığı, Devlet Su İşleri Genel Müdürlüğü 12. Bölge Müdürlüğünün 19.02.2018 tarih ve 125548; Orman ve Su İşleri Bakanlığı, IX. Bölge Müdürlüğünün 05.02.2018 tarih ve 311102; Orman Genel Müdürlüğü, Kayseri Orman Bölge Müdürlüğü, İzin ve İrtifak Şube Müdürlüğünün 26.02.2018 tarih ve E.412477; Yozgat Valiliği, İl Gıda, Tarım ve Hayvancılık Müdürlüğünün 31.01.2018 tarih ve E.340881 sayılı kurum görüş yazıları, raportörün 02.03.2018 tarih ve 119296 sayılı dosya inceleme raporu okundu, açıklamaları dinlendi, dosyasındaki bilgi ve belgeler incelendi, yapılan görüşme sonucunda;

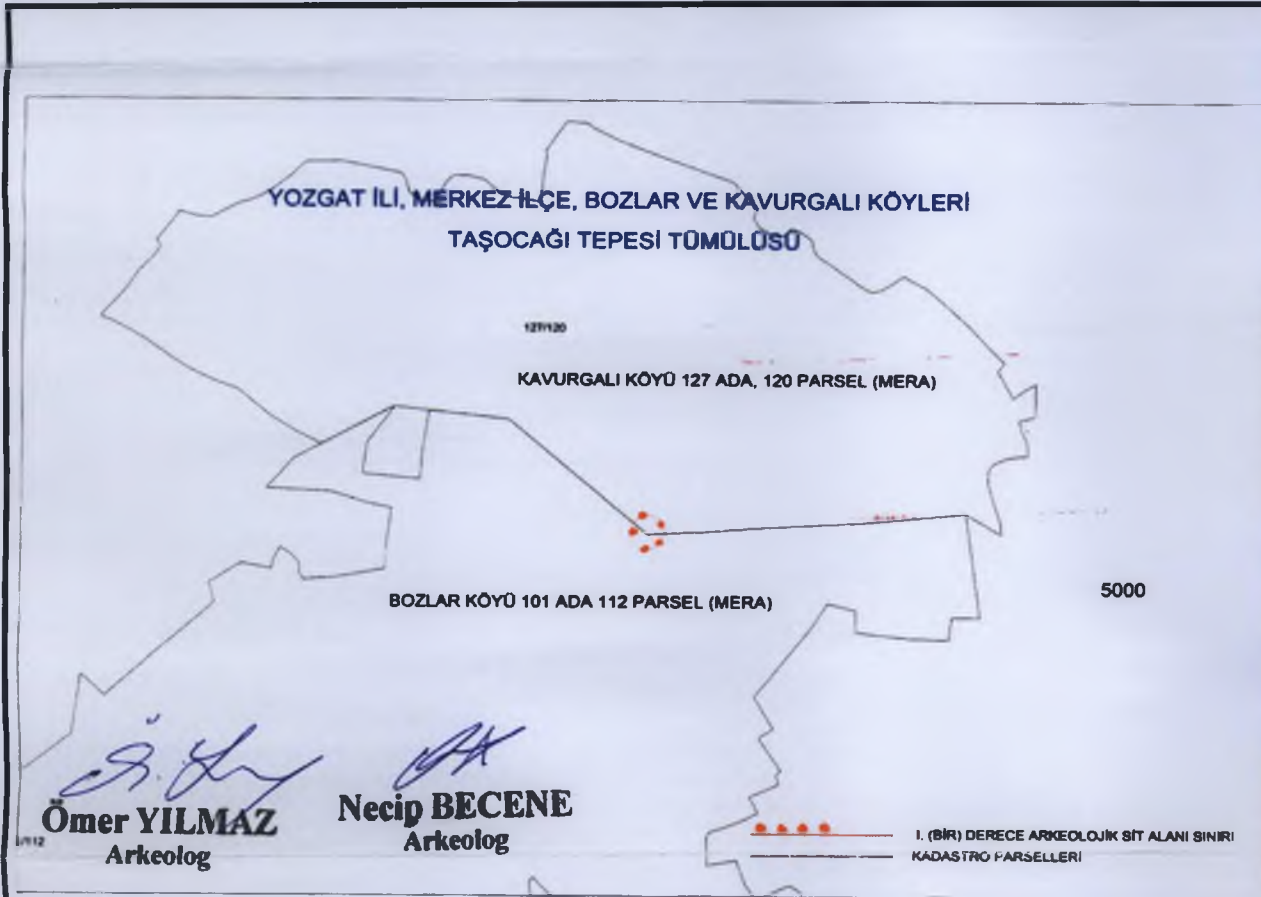
Yozgat ili, Merkez ilçesi, Bozlar Köyü 101 ada, 112 nolu parsel ile Kavurgalı Köyü 127 ada, 120 parsel sınırları içerisinde, mülkiyeti kamu orta malı olan taşınmazların bir kısmını kapsayan “**Taşocağı Tepesi Tümülüsü’nün**”; 2863 sayılı yasanın 6. Maddesinde belirtilen özellikler taşınması sebebiyle ve bu doğrultuda hazırlanan sit fişi, sit sınırlarının koordinatlandırıldığı 1/25000 ölçekli harita ile sit alanının gösterildiği 1/5000 ölçekli kadastral haritada işaretli şekliyle I. Derece arkeolojik sit alanı olarak tescil edilmesinin uygun olduğuna;

- Bozlar Köyü, 101 ada, 112 parsel ve Kavurgalı Köyü 127 ada, 120 nolu parsellerin pafta, fen klasörü ve tapu kütü beyanlar hanesine “**bir kısmı I. derece arkeolojik sit alanıdır**” şerhinin ilgili tapu ve kadastro müdürlüklerince 13.03.2012 tarih ve 28232 sayılı Resmi Gazetede yayımlanarak yürürlüğe giren “Korunması Gerekli Taşınmaz Kültür Varlıklarının ve Sitlerin Tespit ve Tescili Hakkında Yönetmelik” gereği verilmesine;
- Sit alanlarında Yüksek Kurulu’nun 05.11.1999 tarih ve 658 sayılı ilke kararının 1. Maddesinde belirtilen I. Derece arkeolojik sitlere ilişkin Koruma ve Kullanma Koşullarının geçerli olduğuna,
- Tümülüs üzerinde bulunan kaçak kazı çukurlarına yönelik kaçak kazı yapmak suretiyle 2863 sayılı yasaya muhalefet edenler hakkında yasal işlem başlatılmasına,
- Sit sınırları dışında kamu orta malı olan (Mera) vasfının devam etmesinde 2863 sayılı yasa kapsamında bir sakınca olmadığına,

- Ayrıca 154 kv (Sorgun-Yozgat) Brş. N.-Yozgat 380 Elektrik Enerjisi İletim Hattı'na (EEİH) ilişkin; kararımız eki 1/5000 ölçekli harita örneğinde, söz konusu hattın, sit alanı parsellerinin içinden geçtiği, ancak tümölüsün mahiyetine herhangi bir olumsuz etkisi olmadığı anlaşıldığından, iletim hattının Bozlar Köyü 101 Ada 112 parsel ve Kavurgalı Köyü 127 Ada, 120 parsel sınırları içinden geçmesinin, güzergahta yapılacak çalışmalar sırasında, herhangi bir buluntuya ya da kalıntıya rastlanması durumunda, 2863 sayılı yasanın 4. maddesi uyarınca çalışmaların durdurularak en yakın Müze Müdürlüğüne veya mülki idare amirlerine haber verilmesi şartıyla uygun olduğuna karar verildi.

ASLI GİBİDİR

AVRUPA KONSEYİ	DOĞAL VE KÜLTÜREL VARLIKLARI KORUMA ENVANTERİ	D.K.V.K.E	SİT	ENVANTER NO: 83
TÜRKİYE	KÜLTÜR VARLIKLARI VE MÜZELER GENEL MÜDÜRLÜĞÜ			HARİTA NO:
İLİ: YOZGAT	İLÇESİ: MERKEZ	MAHALLE / KÖY veya MEVKİL: Bozlar ve Kavurgalı Köyleri		
KADASTRO PAFTA:		ADA: 101/127	PARSELLER: 112/120	
ADI: TAŞOCAĞI TEPESİ TÜMÜLÜSÜ				
GENEL TANIM: Yozgat İli, Merkez İlçesi, Bozlar Köyü, 101 ada 112 parselin bir kısmı ile Kavurgalı Köyü 127 ada, 120 parselin bir kısmında yer alır. Çevreye hakim bir konumdadır. Yaklaşık 15 metre çapında olan tümülüs hafif yayvandır. Tepe noktasında 2x2 metre ebatlarında, ortalama 1 metre derinlikte tehlike arz etmeyen eski kaçak kazı çukuru vardır.				
ŞİMDİKİ TEHLİKELER: Kaçak Kazılar				
ŞİMDİKİ DURUM:				
SİT POTANSİYELİ: I. Derece Arkeolojik Sit.			KORUMA DERECESİ: I. Derece Arkeolojik Sit.	
ŞİMDİKİ KORUMA: Korumasız.			HAZIRLAYANLAR:	
			 Ömer YILMAZ Arkeolog	
			 Necip ECENE Arkeolog	
ÖNERİLEN KORUMA: 1/5000 ölçekli haritada işaretli olduğu şekliyle I. Derece Arkeolojik Sit Alanı olarak tescili ve kolluk kuvvetlerince korunması.			KONTROL EDEN:	
			 Hasan K. SENYURT Müze Müdürü .../01/2018	
YAYIN DİZİSİ:			K.K.V.K.B.K. KARARLARI	
			No: 09.03./2015	
GÖZLEMLER:			REVİZYON:	
			K.K.V.K.B.K. ONAYI: .../.../20..	



Ömer YILMAZ Necip BECENE

YOZGAT İLİ, MERKEZ İLÇE, BOZLAR VE KAVURGALI KÖYLERİ

TAŞOCAĞI TEPESİ TÜMÜLÜSÜ

I. DERECE ARKEOLOJİK SİT ALANI

Kayseri Kültür Varlıklarının
Korunma Eylemi Kurulunun
20.04.2019 Tarihli ve 3126 Sayılı
Kararı ektedir.



ED-50 KOORDİNATLAR

UTM 6 DERECELİK

UTM 3 DERECELİK

Nokta No	Y	X	Y2	X2
1	665248.60	4407744.90	408380.03	4408273.34
2	665264.40	4407741.90	408395.72	4408269.81
3	665276.00	4407728.00	408406.85	4408255.52
4	665270.70	4407713.20	408401.06	4408240.91
5	665260.40	4407701.90	408390.38	4408229.96
6	665246.00	4407703.90	408376.05	4408232.44
7	665234.90	4407715.50	408365.35	4408244.41
8	665237.00	4407730.60	408367.95	4408259.43

154 KV-(SORGUN-YOZGAT) BRŞ.N.-YOZGAT 380 ELEKTRİK ENERJİSİ İLETİM HATTI

I. (Bir) Derece Arkeolojik Sit Alanı Sınırı

(Taşocağı Tepesi Tümülüsü, Yozgat ili, Merkez ilçesi, Bozlar Köyü, Ada/Parsel:101/112

Kavurgalı Köyü, Ada/Parsel:127/120

KAVURGALI KÖYÜ 127 ADA, 120 PARSEL (MERA)

127/120

BOZLAR KÖYÜ 101 ADA 112 PARSEL (MERA)

En yakın mesafe yaklaşık 395 m

Kayseri Kültür Varlıklarının
Koruma Bölge Kurulunun
09.03.2019 Gün ve 31.16. Sayılı
Kararına



5000

————— Parsel Sınırı
————— İletim Hattı Sınırı

YOZGAT İLİ, MERKEZ İLÇE, BOZLAR VE KAVURGALI KÖYLERİ
TAŞOCAĞI TEPESİ TÜMÜLÜSÜ

Kayseri Kültür Varlıklarının
Koruma Bölge Kurulunun
09.03.2018 Gün ve 3136.Sayılı
karar ekidir.

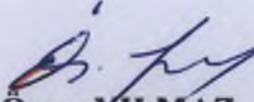
127/120

KAVURGALI KÖYÜ 127 ADA, 120 PARSEL (MERA)



BOZLAR KÖYÜ 101 ADA 112 PARSEL (MERA)

5000


Ömer YILMAZ
Arkeolog


Necip BECENE
Arkeolog



I. (BİR) DERECE ARKEOLOJİK SİT ALANI SINIRI



KADASTRO PARSELLERİ