

T.C.
KÜLTÜR VE TURİZM BAKANLIĞI
Kayseri Kültür Varlıklarını Koruma Bölge Kurulu

KARAR

Toplantı no ve tarih: 203 - 09.03.2018
Karar no ve tarih : 3175 - 09.03.2018

Toplantı Yeri
KAYSERİ

Yozgat ili, Merkez ilçesi, Azizli Köyü, 117 ada, 3 parselde tespit edilen “Sırakayalar Mevkii Yamaç Yerleşimi”nin 2863 sayılı Yasa kapsamında I. Derece Arkeolojik Sit Alanı olarak tescil edilmesi istemine ilişkin, Yozgat Müze Müdürlüğü’nün 01.12.2017 tarihli, 1597 sayılı yazısı ve eki, Yozgat Müze Müdürlüğü uzmanlarınca hazırlanan 29.11.2017 tarih ve 2017/358 sayılı uzman raporu, konuya ilişkin Kayseri Valiliği, Çevre ve Şehircilik İl Müdürlüğü’nün 28.12.2017 gün ve E.12622 sayılı; Yozgat Valiliği İl Gıda ve Hayvancılık Müdürlüğü’nün 02.01.2018 gün ve E.3371888 sayılı; Orman ve Su İşleri Bakanlığı 12. Bölge Müdürlüğü’nün 02.01.2018 gün ve 1569 sayılı; Yozgat Valiliği, Çevre ve Şehircilik İl Müdürlüğü’nün 02.01.2018 gün ve E.5 sayılı; Yozgat Valiliği İl Kültür ve Turizm Müdürlüğü, Müze Müdürlüğü’nün 04.01.2018 gün ve 7890 sayılı; Orman ve Su İşleri Bakanlığı IX. Bölge Müdürlüğü’nün 08.01.2018 gün ve 6849 sayılı; Yozgat İl Özel İdaresi İmar ve Kentsel İyileştirme Müdürlüğü’nün 01.03.2018 gün ve E.2158 sayılı kurum görüş yazıları okundu, Kayseri Kültür Varlıklarını Koruma Bölge Kurulu Müdürlüğü uzmanınca hazırlanan 23.02.2018 tarihli 107551 sayılı dosya inceleme raporu okundu, açıklamaları dinlendi, dosyasındaki bilgi ve belgeler incelendi, yapılan görüşmeler sonucunda;

Yozgat ili, Merkez ilçesi, Azizli Köyünde bulunan, özel mülkiyete ait tapunun, 117 ada, 3 numaralı parseli üzerinde bulunan “Sırakayalar Mevkii Yamaç Yerleşimi”nin 2863 sayılı yasanın 6. maddesi kapsamına giren özellikler taşıması nedeniyle kararımız eki 1/2500 ölçekli kadastral haritada gösterildiği ve 1/25000 ölçekli harita üzerinde koordinatlı olarak işaretlendiği şekliyle I. Derece arkeolojik sit alanı olarak tescil edilmesine,

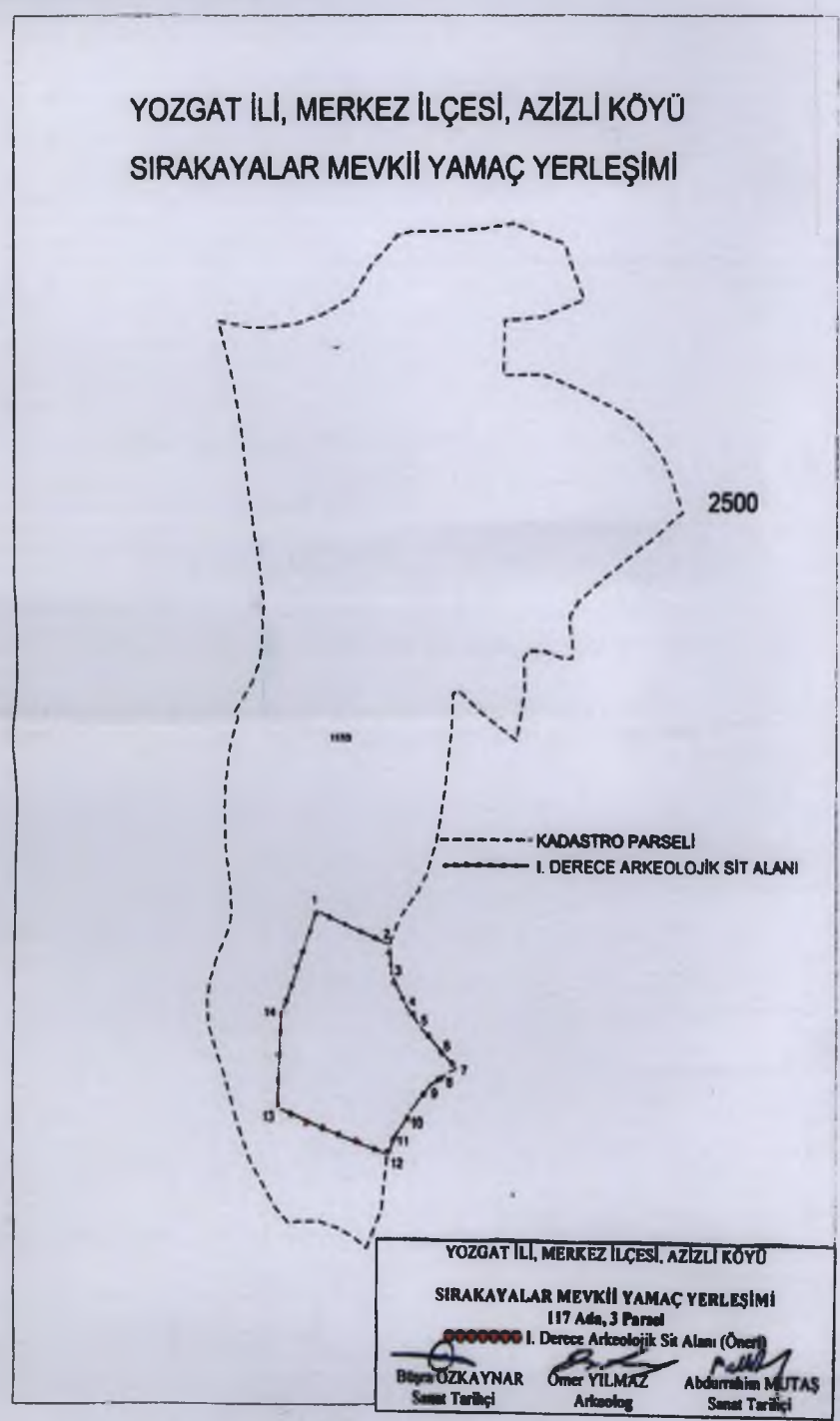
- Yozgat ili, Merkez ilçesi, Azizli Köyü, 117 ada, 3 numaralı parselin pafta, fen klasörü ve tapu kütüğü beyanlar hanesine “**bir kısmı I. Derece Arkeolojik sit alanıdır**” şerhlerinin Tapu ve Kadastro Müdürlüklerince verilmesine,

- Sit alanı için; Kültür ve Tabiat Varlıklarını Koruma Yüksek Kurulu’nun 05.11.1999 gün ve 658 sayılı ilke kararının I. derece arkeolojik sit alanlarına ilişkin 1. Maddesinde belirtilen Koruma ve Kullanma Koşullarının geçerli olduğuna, karar verildi.

ASLI GİBİDİR

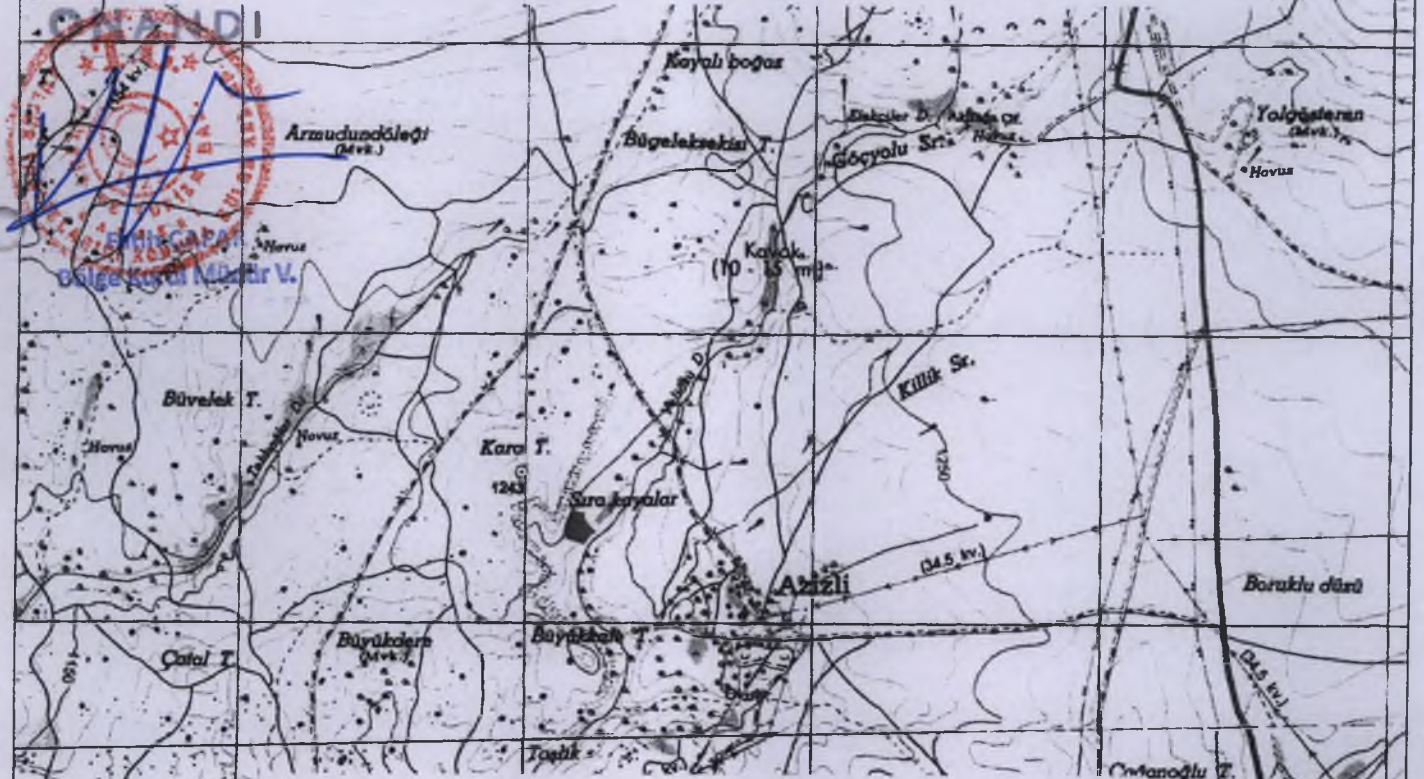
AVRUPA KONSEYİ	DOĞAL VE KÜLTÜREL VARLIKLARI KORUMA ENVANTERİ	D.K.V.K.L	SİT	ENVANTER NO: 82
TÜRKİYE	KÜLTÜR VARLIKLARI VE MÜZELER GENEL MÜDÜRLÜĞÜ	HARİTA NO:		
İLİ: YOZGAT	İLÇESİ: MERKEZ	MAHALLE / KÖY veya MEVKİL: Azizli Köyü	Kayseri Kültür Varlıklarının Koruma Bölge Kurulunun 09.03.2018 Gün ve 3175 Sayılı karar ekidir.	
KADASTRO PAFTA: ADA: 117 PARSEL: 3		ADI: SIRAKAYALAR MEVKİLİ YAMAÇ YERLEŞİMİ		
GENEL TANIM: Yozgat İli, Merkez İlçesi, Azizli Köyü, 117 ada, 3 parselde bulunan yamaç yerleşimi Azizli Köyünün yaklaşık olarak 750 m. kuzeybatısında yer almaktadır. Yamaç yerleşimi doğal tepe üzerindedir. Yerleşim üzerinde genellikle Roma ve Bizans Dönemlerine ait seramik parçalarına tesadüf edilmiştir.				
ŞİMDİKİ TEHLİKELER: Kaçak Kazı.				
ŞİMDİKİ DURUM: Yamaç Yerleşimi				
SİT POTANSİYELİ: I. Derece Arkeolojik Sit.			KORUMA DERECESESİ: I. Derece Arkeolojik Sit.	
ŞİMDİKİ KORUMA: Korumasız.			HAZIRLAYANLAR: Büşra ÖZKAYNAR Sanat Tarihçi Ömer YILMAZ Arkeolog	
ÖNERİLEN KORUMA: 1. Derecede Arkeolojik Sit Alanı Olarak Tescili ve Kolluk Kuvvetlerince Korunması.			Abdullah MUTAŞ Sanat Tarihçi KONTROL EDEN: Hasan Kerim ŞENYURT Müze Müdürü 29.11.2017	
YAYIN DİZİSİ:			K.K.V.K.B.K. KARARLARI No: 09/2018	
GÖZLEMLER:			REVİZYON: K.K.V.K.B.K. ONAYI: .../.../20..	

ONANDI
Fatih ÇAPAR
Bölge Kurul Müdürü V.



09/2018

YOZGAT İLİ, MERKEZ İLÇESİ, AZIZLİ KÖYÜ
SIRAKAYALAR MEVKİİ YAMAÇ YERLEŞİMİ
I. DERECE ARKEOLOJİK SİT ALANI



ED-50 KOORDİNATLAR

UTM 6 DERECELİK

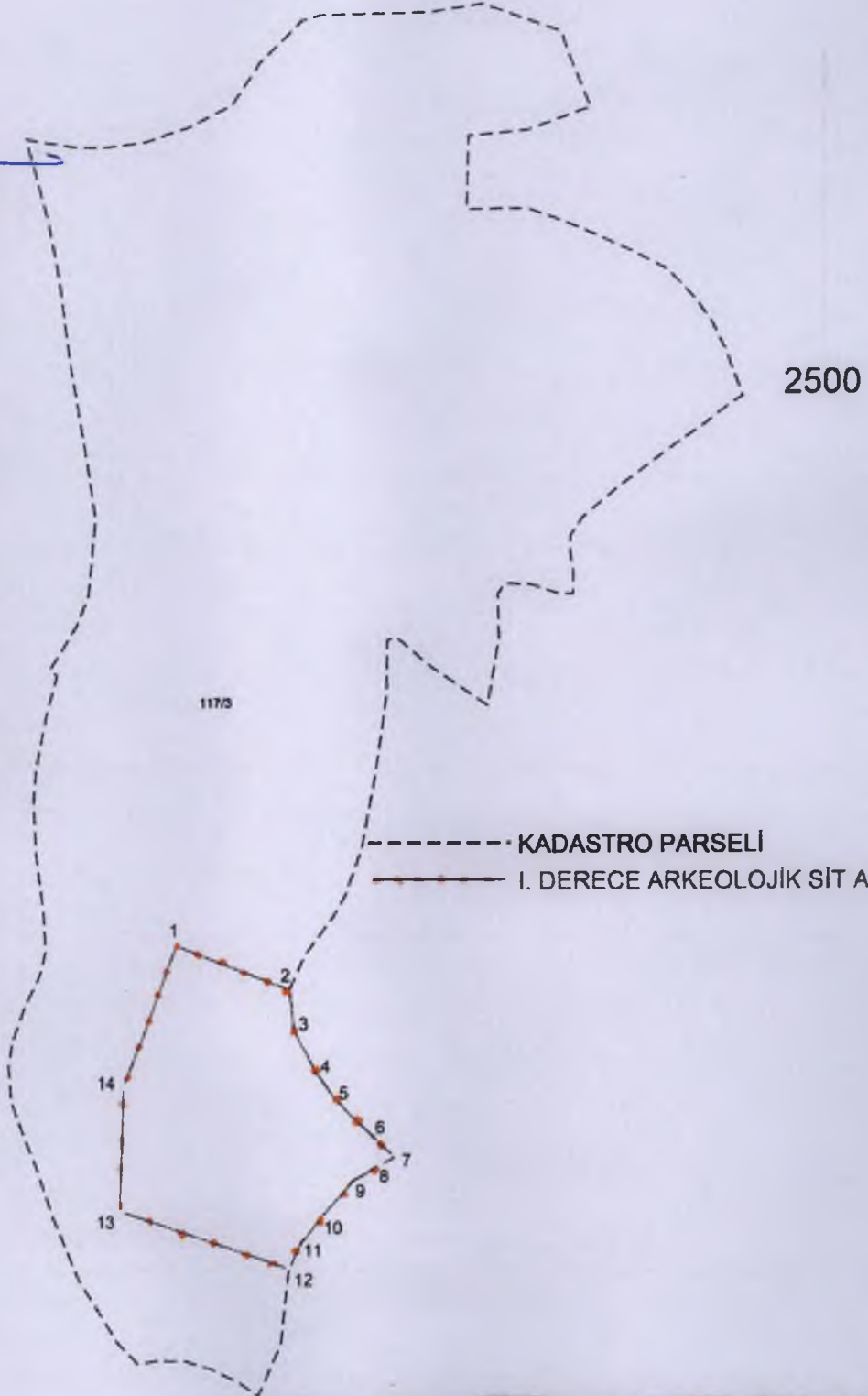
UTM 3 DERECELİK

Nokta No	Y	X	Y2	X2
1	652159.50	4402391.60	395116.16	4403360.52
2	652202.70	4402375.10	395158.80	4403342.57
3	652204.30	4402360.50	395159.91	4403327.92
4	652212.30	4402344.40	395167.37	4403311.56
5	652220.60	4402333.00	395175.28	4403299.89
6	652235.10	4402318.70	395189.30	4403285.11
7	652242.60	4402311.60	395196.56	4403277.76
8	652236.80	4402308.90	395190.67	4403275.25
9	652226.70	4402302.70	395180.37	4403269.39
10	652215.00	4402289.40	395168.22	4403256.49
11	652207.20	4402279.40	395160.09	4403246.75
12	652202.50	4402269.70	395155.07	4403237.21
13	652138.00	4402291.80	395091.33	4403261.47
14	652139.50	4402338.80	395094.40	4403308.40

Handwritten signatures and initials in blue ink at the bottom of the page.

YOZGAT İLİ, MERKEZ İLÇESİ, AZIZLİ KÖYÜ
SIRAKAYALAR MEVKİİ YAMAÇ YERLEŞİMİ

ONANDI



YOZGAT İLİ, MERKEZ İLÇESİ, AZIZLİ KÖYÜ

SIRAKAYALAR MEVKİİ YAMAÇ YERLEŞİMİ

117 Ada, 3 Parsel

●●●●●●●● I. Derece Arkeolojik Sit Alanı (Öneri)

Büşra ÖZKAYNAR
Sanat Tarihçi

Omer YILMAZ
Arkeolog

Abdurrahim MUTAŞ
Sanat Tarihçi