

**T.C.**  
**KÜLTÜR VE TURİZM BAKANLIĞI**  
Kayseri Kültür Varlıklarını Koruma Bölge Kurulu

**KARAR**

**Toplantı no ve tarih:** 203 - 09.03.2018  
**Karar no ve tarih** : 3165 - 09.03.2018

**Toplantı Yeri**  
**KAYSERİ**

Yozgat ili, Yerköy ilçesi, Yüzüncüyıl Mahallesi, Beyazıtöglu Mevkii 384 ada, 44 numaralı parsel üzerinde tespit edilen “Beyazıtöglu Mevkii Höyük ve Tümölüsü”nün 2863 sayılı Yasa kapsamında I. Derece Arkeolojik Sit Alanı olarak tescil edilmesi istemine ilişkin, Yozgat Müze Müdürlüğü’nün 07.12.2017 tarihli, 1617 sayılı yazısı ve eki, Yozgat Müze Müdürlüğü uzmanlarınca hazırlanan 06.12.2017 tarih ve 2017/365 sayılı uzman raporu, konuya ilişkin Kayseri Valiliği, Çevre ve Şehircilik İl Müdürlüğü’nün 04.01.2018 gün ve E.159 sayılı; Orman ve Su İşleri Bakanlığı 12. Bölge Müdürlüğü’nün 05.01.2018 gün ve 10454 sayılı; Yozgat Valiliği, Çevre ve Şehircilik İl Müdürlüğü’nün 05.01.2018 gün ve E.48 sayılı; Yerköy Belediye Başkanlığı Fen İşleri Müdürlüğü’nün 08.01.2018 gün ve 16 sayılı; Yozgat Valiliği İl Kültür ve Turizm Müdürlüğü, Müze Müdürlüğü’nün 08.01.2018 gün ve 14550 sayılı; Enerji ve Tabii Kaynaklar Bakanlığı Maden İşleri Genel Müdürlüğü’nün 21.01.2018 gün ve E.403391 sayılı kurum görüş yazıları okundu, Kayseri Kültür Varlıklarını Koruma Bölge Kurulu Müdürlüğü uzmanınca hazırlanan 23.02.2018 tarihli 107228 sayılı dosya inceleme raporu okundu, açıklamaları dinlendi, dosyasındaki bilgi ve belgeler incelendi, yapılan görüşmeler sonucunda;

Yozgat ili, Yerköy ilçesi, Yüzüncüyıl Mahallesi, Beyazıtöglu mevkiinde bulunan mülkiyeti Maliye Hazineye ait tapunun, 384 ada, 44 numaralı parseli üzerinde bulunan “*Beyazıtöglu Mevkii Höyük ve Tümölüsü*”nün 2863 sayılı yasanın 6. maddesi kapsamına giren özellikler taşıması nedeniyle kararımız eki 1/10000 ölçekli kadastral harita üzerinde gösterildiği ve 1/25000 ölçekli harita üzerinde koordinatlandırıldığı şekli ile I. Derece arkeolojik sit alanı olarak tescil edilmesine,

- Yozgat ili, Yerköy ilçesi, Yüzüncüyıl Mahallesi, 384 ada, 44 numaralı parselin pafta, fen klasörü ve tapu kütüğü beyanlar hanesine “**bir kısmı I. Derece Arkeolojik sit alanıdır**” şerhlerinin Tapu ve Kadastro Müdürlüklerince verilmesine,

- Sit alanı için; Kültür ve Tabiat Varlıklarını Koruma Yüksek Kurulu’nun 05.11.1999 gün ve 658 sayılı ilke kararının I. derece arkeolojik sit alanlarına ilişkin 1. Maddesinde belirtilen Koruma ve Kullanma Koşullarının geçerli olduğuna,


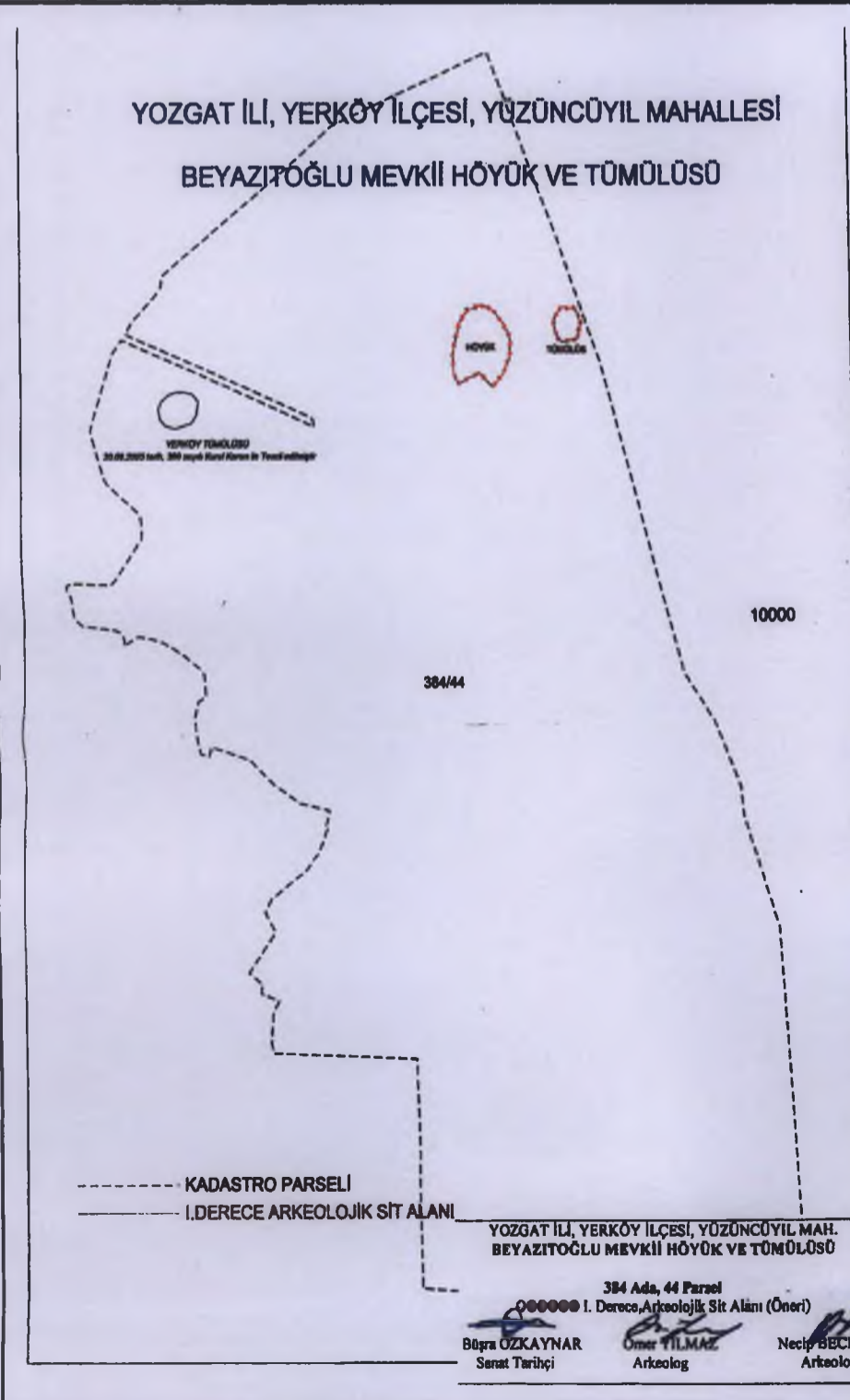
- Kaçak kazı yapmak suretiyle 2863 sayılı Yasaya muhalefet edenler hakkında yasal işlem başlatılmasına,

- Can ve mal güvenliği tehlikesi arz eden kaçak kazı çukurlarının Adli Makamların uygun görüş alındıktan sonra Müze denetiminde yerel yönetimlerce kapatılmasına karar verildi.

**ASLI GİBİDİR**



AVRUPA KONSEYİ	DOĞAL VE KÜLTÜREL VARLIKLARI KORUMA ENVANTERİ	D.K.V.K.E	SİT	ENVANTER NO: 25
TÜRKİYE	KÜLTÜR VARLIKLARI VE MÜZELER GENEL MÜDÜRLÜĞÜ			HARITA NO:
İLİ: YOZGAT	İLÇESİ: YERKÖY	MAHALLE / KÖY veya MEVKİL: Yüzüncüyıl Mahallesi		Kayseri Kültür Varlıklarının Koruma Bölge Kurulunun 09.03.2018 GÜN ve 365.. Sayılı karar ekidir.
KADASTRO PAFTA: ADA: 384 PARSEL: 44				
ADI: Beyazıtöğlü Mevkil Höyük ve Tümülüsü				
GENEL TANIM: 1-Höyük: Yozgat İli, Yerköy İlçesi, Yüzüncüyıl Mahallesi, 384 ada, 44 parsel numaralı taşınmaz üzerinde yer alan höyük Yerköy İlçe merkezinin yaklaşık olarak 3 km. kuzeydoğusunda bulunmaktadır. Höyüğün yarıçapı yaklaşık olarak 55 m. dir. Höyüğün etrafı yer yer tarım arazileri ile çevrilidir. Alanda genel olarak Frig ve Roma Dönemi seramik parçalarına rastlanılmıştır. Höyük üzerinde geçmiş dönemlerde yapıldığı anlaşılan kapanmaya yüz tutmuş can ve mal güvenliği açısından tehlike arz etmeyen kaçak kazı çukurları bulunmaktadır. 2-Tümülüs: Yozgat İli, Yerköy İlçesi, Yüzüncüyıl Mahallesi, 384 ada, 44 parsel numaralı taşınmaz üzerinde yer alan Tümülüs Yerköy İlçe merkezinin yaklaşık olarak 3 km. kuzeydoğusunda bulunmaktadır. Etrafı yer yer tarım arazileri ve tepelik alanlarla çevrilidir. Tümülüsün yarıçapı yaklaşık olarak 25 m. dir. Tümülüs doğal tepe üzerine yapılmıştır. Tümülüs üzerinde bir tanesi tepe noktasında diğerleri kuzey ve güney eteklerde olmak üzere üç adet kaçak kazı çukuru tespit edilmiştir. Kuzey eteğinde bulunan kaçak kazı çukuru 5 x 5 x 3 m. ölçülerinde olup, can ve mal güvenliği açısından tehlike arz ederken diğer çukurların can ve mal güvenliği açısından tehlike arz etmediği düşünülmektedir.				
ŞİMDİKİ TEHLİKELER: Kaçak Kazı.				
ŞİMDİKİ DURUM: Höyük ve Tümülüs				
SİT POTANSİYELİ: I. Derece Arkeolojik Sit.			KORUMA DERECEŚİ: I. Derece Arkeolojik Sit.	
ŞİMDİKİ KORUMA: Korumasız.			HAZIRLAYANLAR: Büğra ÖZKAYNAR Sanat Tarihçi Necip BECENE Arkeolog Ömer YILMAZ Arkeolog	
ÖNERİLEN KORUMA: 1. Derecede Arkeolojik Sit Alanı Olarak Tescili ve Kolluk Kuvvetlerince Korunması.			KONTROL EDEN: Hasan Kerim ŞENYURT Müze Müdürü 06.../12/2017	
YAYIN DİZİSİ:			K.K.V.K.B.K. KARARLARI No: 0903/2018	
GÖZLEMLER:			REVİZYON: K.K.V.K.B.K. ONAYI: .../.../20..	

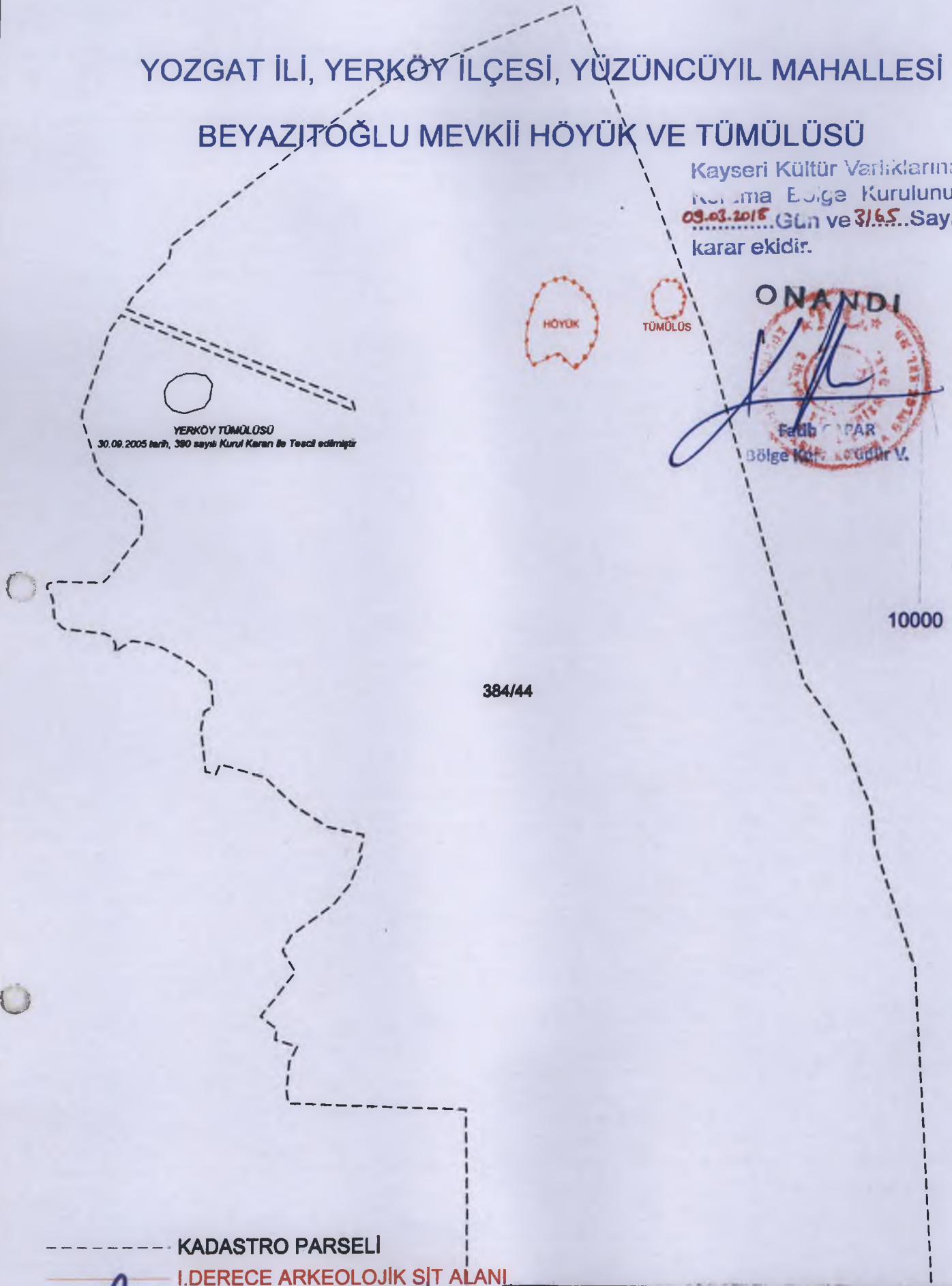


Handwritten signature and date: 06.12.2017



YOZGAT İLİ, YERKÖY İLÇESİ, YÜZÜNCÜYIL MAHALLESİ  
BEYAZITOĞLU MEVKİİ HÖYÜK VE TÜMÜLÜSÜ

Kayseri Kültür Varlıklarının  
Koruma Bölge Kurulunun  
09.03.2015 Gün ve 3/65 Sayılı  
karar ekidir.



YOZGAT İLİ, YERKÖY İLÇESİ, YÜZÜNCÜYIL MAH.  
BEYAZITOĞLU MEVKİİ HÖYÜK VE TÜMÜLÜSÜ

384 Ada, 44 Parsel

●●●●●● I. Derece Arkeolojik Sit Alanı (Öneri)

Büşra ÖZKAYNAR  
Sanat Tarihçi

Ömer YILMAZ  
Arkeolog

Necip BECENE  
Arkeolog



# YOZGAT İLİ, YERKÖY İLÇESİ, YÜZÜNCÜYİL MAHALLESİ BEYAZITOĞLU MEVKİİ HÖYÜK VE TÜMÜLÜSÜ

## I.DERECE ARKEOLOJİK SİT ALANI

### ED-50 KOORDİNATLAR

#### UTM 6 DERECELİK

#### UTM 3 DERECELİK

Nokta No	Y	X	Y2	X2
1	629276.20	4390179.70	371829.69	4391917.13
2	629312.00	4390173.20	371865.26	4391909.44
3	629323.40	4390142.20	371875.62	4391878.06
4	629314.20	4390109.60	371865.34	4391845.77
5	629276.20	4390103.10	371827.13	4391840.54
6	629260.40	4390123.20	371812.00	4391861.17
7	629257.20	4390152.50	371809.78	4391890.57
H1	629025.80	4390012.20	371573.73	4391758.03
H2	629013.50	4390034.40	371562.17	4391780.63
H3	629011.70	4390074.70	371561.72	4391820.99
H4	629020.30	4390114.00	371571.63	4391859.99
H5	629029.80	4390145.70	371582.19	4391891.37
H6	629048.40	4390171.90	371601.66	4391916.95
H7	629083.20	4390184.20	371636.87	4391928.08
H8	629113.50	4390169.70	371666.68	4391912.57
H9	629138.90	4390138.90	371691.04	4391880.93
H10	629152.00	4390111.30	371703.22	4391852.89
H11	629149.70	4390066.50	371699.42	4391808.18
H12	629135.30	4390035.70	371684.00	4391777.86
H13	629109.00	4390004.50	371656.66	4391747.55
H14	629076.40	4390037.10	371625.15	4391781.23