

T.C.
KÜLTÜR VE TURİZM BAKANLIĞI
Kayseri Kültür Varlıklarını Koruma Bölge Kurulu

KARAR

Toplantı no ve tarih : 203- 09.03.2018
Karar no ve tarih : 3173 -09.03.2018

Toplantı Yeri
KAYSERİ

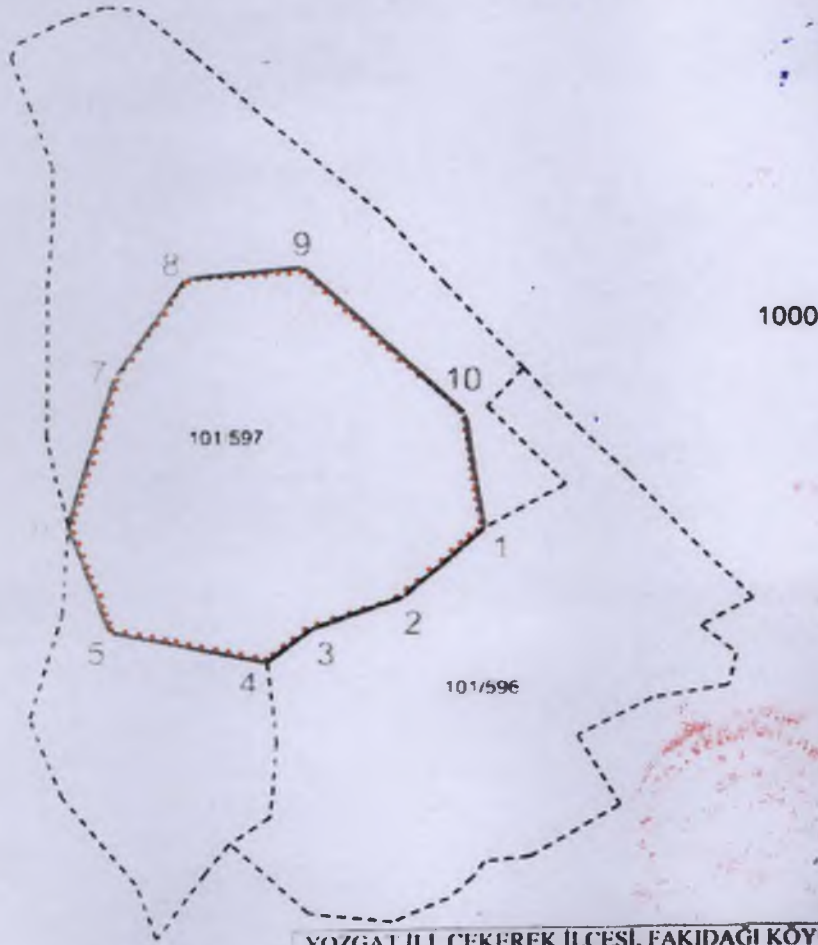
Yozgat İli, Çekerek İlçesi, Fakıdağı Köyü, özel mülkiyete ait 101 ada, 597 parselin bir kısmında bulunan Kocabaştepe Yerleşiminin 1.derece arkeolojik sit alanı olarak tescilinin değerlendirilmesi istemine ilişkin Yozgat Müze Müdürlüğünün 04.05.2017 gün ve 642 sayılı yazısı, konuya ilişkin Yozgat Kayseri Çevre ve Şehircilik İl Müdürlüğünün 18.12.2017 gün ve 4431 sayılı yazısı, Yozgat Müze Müdürlüğünün 26.12.2017 gün ve 1701 sayılı yazısı, Kültür ve Turizm Bakanlığı Yatırım ve İşletmeler Genel Müdürlüğünün 03.01.2018 gün ve 3211 sayılı yazısı, Yozgat İl Gıda, Tarım ve Hayvancılık Müdürlüğünün 29.12.2017 gün ve 3353212 sayılı yazısı, 28.02.2018 gün ve 114381 sayılı raportör raporu okundu, dosyasındaki bilgi ve belgeler incelendi, yapılan görüşme sonucunda;

Yozgat İli, Çekerek İlçesi, Fakıdağı Köyü, özel mülkiyete ait 101 ada, 597 parselin bir kısmında bulunan “Kocabaştepe Yerleşimi”nin kararımız eki 1/25000 ölçekli haritada koordinatlandırıldığı ve 1/1000 ölçekli kadastral haritada gösterildiği şekli ile I. Derece arkeolojik sit alanı olarak tescil edilmesinin uygun olduğuna; 101 ada, 597 parselin tapu kütüğü beyanlar hanesine “*bir kısmı I. derece arkeolojik sit alanıdır*” şerhinin ilgililerince 13.03.2012 tarih ve 28232 sayılı Resmi Gazetede yayımlanarak yürürlüğe giren “Korunması Gerekli Taşınmaz Kültür Varlıklarının ve Sitlerin Tespit ve Tescili Hakkında Yönetmelik” gereği verilmesine; bu alanlarda koruma amaçlı imar planı hazırlanana kadar Koruma Yüksek Kurulu’nun 05.11.1999 tarih ve 658 sayılı ilke kararının 1. Maddesinde belirtilen I. Derece arkeolojik sitlere ilişkin Koruma ve Kullanma Koşullarının geçerli olduğuna; kaçak kazıların sorunluları hakkında Yozgat Müze Müdürlüğünün 14.04.2017 gün ve 527 sayılı yazısıyla yasal işlem başlatıldığı anlaşıldığından yasal işlem başlatılmasına gerek olmadığına; adli makamların uygun görüşü alındıktan sonra can ve mal güvenliği tehlikesi arzeden kaçak kazı çukurlarının Yozgat Müzesi denetiminde yerel yönetimlerce kapatılabileceğine; bu alanda daha fazla kaçak kazı ve tahribat yapılmaması için gerekli güvenlik önlemlerinin ilgili Kaymakamlıkça alınması ve söz konusu taşınmazın belli aralıklarla kolluk kuvvetlerince kontrol edilmesinin sağlanmasına karar verildi.

ASLI GİBİDİR

AVRUPA KONSEYİ	DOĞAL VE KÜLTÜREL VARLIKLARI KORUMA ENVANTERİ	D.K.V.K.E	SİT	ENVANTER NO: 16
TÜRKİYE	KÜLTÜR VARLIKLARI VE MÜZELER GENEL MÜDÜRLÜĞÜ			HARİTA NO:
İLİ: YOZGAT	İLÇESİ: ÇEKEREK	MAHALLE / KÖY veya MEVKİİ: Fakıdağı Köyü		
KADASTRO PAFTA: ADA: 101 PARSELLER: 597				
ADI: Kocabaş Tepe Yerleşimi				
GENEL TANIM: Yozgat İli, Çekerek İlçesi, Fakıdağı Köyünün kuş uçuşu yaklaşık olarak 500 metre hafif güneydoğusunda konumlanmaktadır. Hali hazırda henüz ekim yapılmamış tarladır. Batı ve doğusundan arazi yolu geçmektedir. Taşınmazın orta kısmında yükselti şeklinde kayalık bir alan bulunmaktadır. Bu alanın güney kısmında iş makinesi ile yapıldığı ve tekrar kapatıldığı sanılan 6 x 5 m ebatlarında bir kaçak kazı çukuru tesadüf edilmiştir. Kaçak kazı çukuru ve çevresinde yapılan yüzey incelemesinde Tunç Dönemine ait olduğu düşünülen seramik parçaları, kerpiç parçaları ve cüruf parçalarına rastlanılmıştır. Yaklaşık 50x60 m ölçülerinde bir alana yayılım gösteren bu alanın muhtemelen işlik amaçlı küçük bir tepe üstü yerleşim olduğu düşünülmektedir.				
ŞİMDİKİ TEHLİKELER: Kaçak kazılar sonucu tahribat.				
ŞİMDİKİ DURUM: Tarım Arazileri İçerisinde				
SİT POTANSİYELİ: I Derece Arkeolojik Sit.			KORUMA DERECESİ: I. Derece Arkeolojik Sit.	
ŞİMDİKİ KORUMA: Tescili ve Kolluk Kuvvetlerince			HAZIRLAYANLAR:	
ÖNERİLEN KORUMA: Haritada işaretli olduğu şekliyle Yozgat İli, Çekerek İlçesi, Fakıdağı Köyü 101 ada, 597 parselin I. Derece Arkeolojik Sit Alanı Olarak Tescili ve Kolluk Kuvvetlerince Korunması			Necip BECENE Arkeolog	
			Ömer YILMAZ Arkeolog	
YAYIN DİZİSİ:			KONTROL EDEN:	
			Hasan Kerim ŞENYURT Müze Müdürü 02.05.2017	
GÖZLEMLER: Kayseri Kültür Varlıklarının Koruma Bölge Kurulunun 09.03.2017 Gün ve 3.173 Sayılı karar ekidir.			K.K.V.K.B.K. KARARLARI	
			No: 0903/19	
ONANDI			REVİZYON:	
			K.K.V.K.B.K. ONAYI: .../.../20..	

Yozgat ili, Çekerek İlçesi, Fakıdağı Köyü
Kocabaş Tepe Yerleşimi



YOZGAT İLİ, ÇEKEREK İLÇESİ, FAKIDAĞI KÖYÜ
KOCABAŞ TEPE YERLEŞİMİ

101 Ada, 597 Parsel
I. Derece Arkeolojik Sit Alanı (Öneri)
Necip BECENE Arkeolog
Ömer YILMAZ Arkeolog



Yozgat ili, Çekerek İlçesi, Fakıdağı Köyü

Kocabaş Tepe Yerleşimi

I. Derece Arkeolojik Sit Alanı

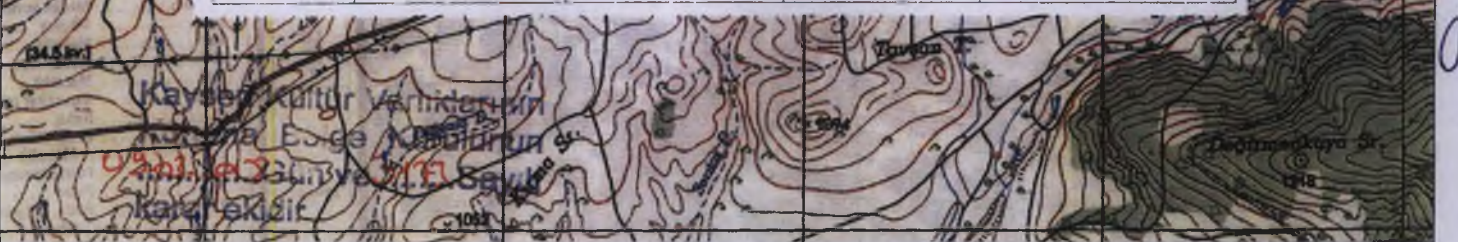


ED-50 KOORDİNATLAR

UTM 6 DERECELİK

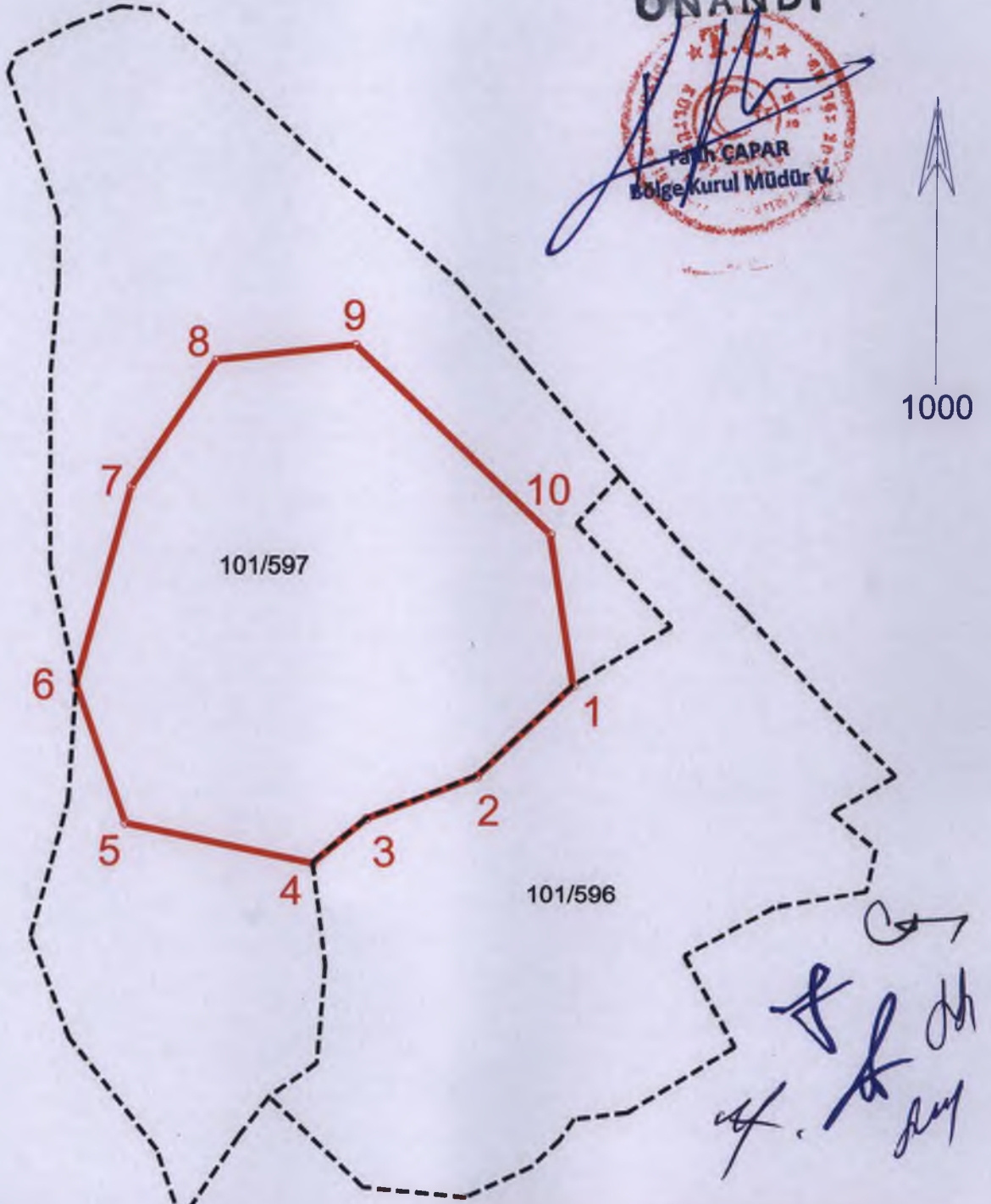
UTM 3 DERECELİK

Nokta No	Y	X	Y2	X2
1	725805.30	4435931.30	469848.19	4434408.17
2	725790.00	4435917.00	469832.42	4434394.40
3	725772.70	4435910.40	469814.91	4434388.39
4	725764.30	4435903.40	469806.28	4434381.68
5	725734.70	4435909.80	469776.92	4434389.07
6	725726.70	4435931.70	469769.67	4434411.22
7	725735.40	4435962.50	469779.40	4434441.70
8	725748.70	4435982.20	469793.35	4434460.94
9	725770.60	4435984.60	469815.31	4434462.60
10	725801.50	4435955.00	469845.19	4434431.98



Handwritten signature or mark.

Yozgat ili, Çekerek İlçesi, Fakıdağı Köyü Kocabaş Tepe Yerleşimi



Kayseri Kültür Varlıklarının
Koruma Bölge Kurulunun
09.03.2018 Gün ve 3173 Sayılı
karar ekidir.

————— I. Derece Arkeolojik Sit Sınırı
- - - - - Kadastro Parselleri