

T.C.
KÜLTÜR VE TURİZM BAKANLIĞI
Kayseri Kültür Varlıklarını Koruma Bölge Kurulu

KARAR

Toplantı no ve tarih: 203 - 09.03.2018
Karar no ve tarih : 3178 -09.03.2018

Toplantı Yeri
KAYSERİ

Yozgat İli, Boğazlıyan İlçesi, Oğulcuk Köyünde bulunan, mülkiyeti Maliye Hazinesine ait olan 128 ada, 308 nolu parselin ağaçlandırma yapılmak üzere kiraya verilmesi talebi üzerine Yozgat Müze Müdürlüğünce yapılan incelemelerde tespit edilen, özel mülkiyete ait 128 ada, 202, 203, 204, 358 ve Hazineye ait 128 ada, 308 ve 359 nolu parsellere isabet eden Tepe Yerleşimi'nin 2863 sayılı yasa kapsamında I.derece arkeolojik sit alanı olarak tescil edilmesi ve 128 ada, 308 parselin öneri sit alanı sınırları dışında kalan kısımlarının ağaçlandırılmak üzere kiraya verilmesi talebinin kurulumuzda değerlendirilmesi istemine ilişkin Yozgat İl Kültür ve Turizm Müdürlüğünün 24.11.2017 gün, 1556 sayılı yazısı; alanın arkeolojik sit alanı olarak tescil edilmesine ilişkin Kayseri Valiliği, Çevre ve Şehircilik İl Müdürlüğü, 19.12.2017 tarih, E.12281, Yozgat Valiliği, İl Kültür ve Turizm Müdürlüğü, Müze Müdürlüğünün 26.12.2017 tarih, 1700, Çevre ve Şehircilik İl Müdürlüğü, 27.12.2017 tarih, E.4592; İl Gıda ve Hayvancılık Müdürlüğü 29.12.2017 tarih, E.3353212, Kültür ve Turizm Bakanlığı, Yatırım ve İşletmeler Genel Müdürlüğü 03.01.2018 tarih, E.3220, Orman ve Su İşleri Bakanlığı, IX. Bölge Müdürlüğünün 10.01.2018 tarih, 10243, Devlet Su İşleri 12 Bölge Müdürlüğü 16.01.2018 tarih, 38157, Yozgat Defterdarlığı, Milli Emlak Müdürlüğü 05.01.2018 tarih, 159 ve Yozgat İl Özel İdaresinin 28.02.2018 tarih, E.2126 sayılı kurum görüş yazıları, raportörünün 05.03.2018 tarih ve 121062 sayılı dosya inceleme raporu okundu, açıklamaları dinlendi, dosyasındaki bilgi ve belgeler incelendi, yapılan görüşme sonucunda;

Yozgat İli, Boğazlıyan İlçesi, Oğulcuk Köyünde bulunan özel mülkiyete ait 128 ada, 202, 203, 204, 358 ve Maliye Hazinesine ait 128 ada, 308 ve 359 nolu parsellere isabet eden Tepe Yerleşimi'nin 2863 sayılı Yasanın 6. Maddesi kapsamına giren özellikler taşıdığı anlaşıldığından I. Derece arkeolojik sit alanı olarak tescil edilmesinin ve bu doğrultuda hazırlanan sit fişi ile birlikte sit alanı sınırlarının koordinatlandırıldığı 1/25000 ölçekli topoğrafik harita ile sit alanının gösterildiği 1/2500 ölçekli kadastral haritanın uygun olduğuna;

- Sit alanının bir kısmının bastığı 128 ada, 202, 203, 204 ve 308 nolu parsellerin pafta, fen klasörü ve tapu kütü beyanlar hanesine **“bir kısmı I. Derece Arkeolojik sit alanındır”**; tamamı sit alanında kalan 128 ada, 358 ve 359 parsellerin pafta, fen klasörü ve tapu kütü beyanlar hanesine **“tamamı I. Derece Arkeolojik sit alanındır”** şerhlerinin ilgili tapu ve kadastro müdürlüklerince verilmesine,
- Kadastro harici alanda kalan kısımlarda ise yeni bir sınırlandırma ve parsel ihdası olması durumunda Koruma Bölge Kurulundan izin alınmasına
- Tescil işlemlerinin 13.03.2012 tarih ve 28232 sayılı Resmi Gazetede yayımlanarak yürürlüğe giren “Korunması Gerekli Taşınmaz Kültür Varlıklarının ve Sitlerin Tespit ve Tescili Hakkında Yönetmelik” gereği ilgili kurumlar tarafından işlemlerin yapılmasına;
- Sit alanında Yüksek Kurulu'nun 05.11.1999 tarih ve 658 sayılı ilke kararının 1. Maddesinde I. Derece arkeolojik sitlere ilişkin belirtilen Koruma ve Kullanma Koşullarının geçerli olduğuna,

T.C.
KÜLTÜR VE TURİZM BAKANLIĞI
Kayseri Kültür Varlıklarını Koruma Bölge Kurulu

KARAR

Toplantı no ve tarih: 203 - 09.03.2018
Karar no ve tarih : 3178 -09.03.2018

Toplantı Yeri
KAYSERİ

- Ayrıca mülkiyeti hazineye ait 128 ada, 308 nolu parselin sit sınırları dışında kalan kısımlarının ağaçlandırılması amacıyla kiraya verilmesi isteminin; tapu kütüğü beyanlar hanesinde “Boğazlıyan Sulh Hukuk Mahkemesinin 19/04/2007 tarih ve 2006/302 Esas ve 2007/194 Karar Sayılı kararına istinaden kesinleşmiş mahkeme kararı vardır” ifadesi olduğu görülmüş olup bu kesinleşen mahkeme kararına aykırı olmamak, sit alanına herhangi bir inşai ve fiziki müdahalede bulunmamak ve sit sınırları dışında yapılacak çalışmalar sırasında, herhangi bir buluntu ya da kalıntıya rastlanması durumunda, 2863 sayılı yasanın 4. maddesi uyarınca çalışmaların durdurularak en yakın Müze Müdürlüğüne veya mülki idare amirlerine haber verilmesi şartıyla ağaçlandırma yapılmak üzere kiraya verilmesinde 2863 sayılı yasa kapsamında bir sakınca olmadığına karar verildi.

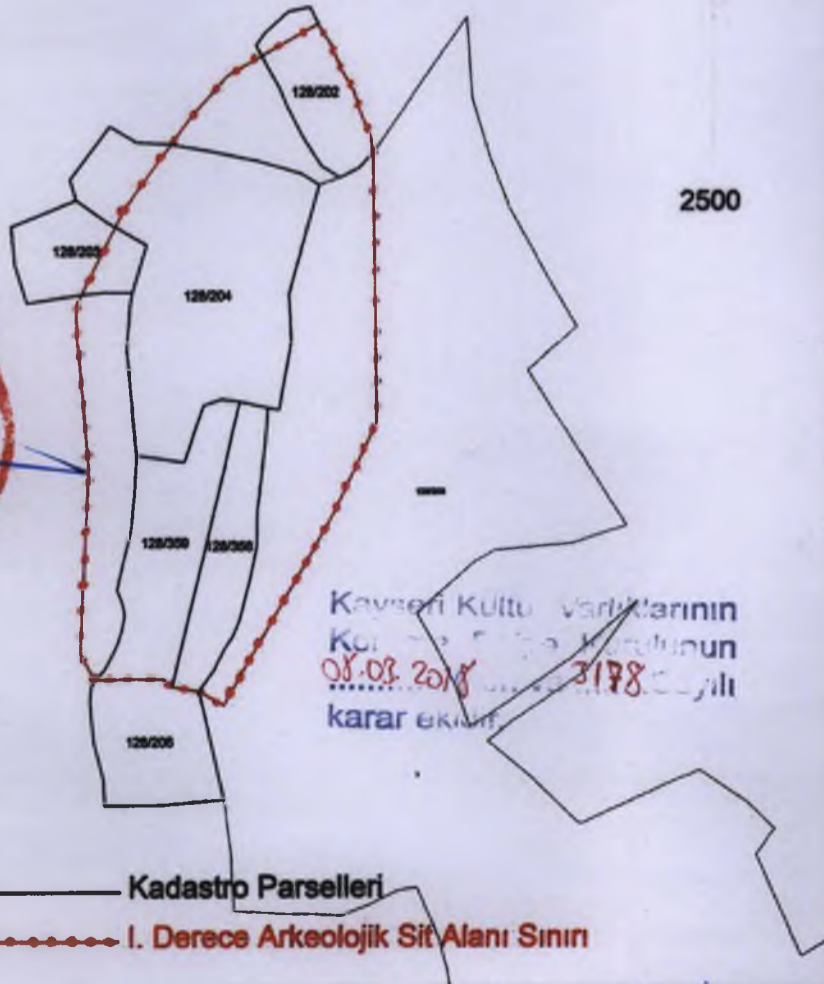
ASLI GİBİDİR

AVRUPA KONSEYİ	DOĞAL VE KÜLTÜREL VARLIKLARI KORUMA ENVANTERİ	D.K.V.K.E	SİT	ENVANTER NO: 93
TÜRKİYE	KÜLTÜR VARLIKLARI VE MÜZELER GENEL MÜDÜRLÜĞÜ			HARİTA NO:
İLİ: YOZGAT	İLÇESİ: Boğazlıyan	MAHALLE / KOY veya MEVKİL: Oğulcuk Köyü		
KADASTRO PAFTA: ADA: 128 PARSEL: 202, 203, 204, 308, 358, 359				
ADI: KOLSUZ MEVKİL TEPE YERLEŞİMİ				
GENEL TANIM: Yozgat İli, Boğazlıyan İlçesi, Oğulcuk Köyü sınırları içerisindeki taşınmazlar genel olarak Oğulcuk Köyünün yaklaşık 500 m. kuzeybatısında yer almaktadır. Taşınmazlar yer yer taşlık ve hafif tepeliktir. 128 ada, 202, 203, 204 ve 308 parsellerin bir kısmında ayrıca 128 ada, 359, 358 parsellerin tamamında korunması gerekli taşınmaz kültür varlıklarından olan antik dönem tepe yerleşimi tespit edilmiştir. Alanda tepe yerleşimine ait duvar temel izleri kısmen görülmekte olup, yüzeyindeki seramik parçalarından anlaşıldığı kadarıyla antik yerleşimin Eski Tunç Çağından Roma Dönemine kadar yerleşim gördüğü düşünülmektedir.				
ŞİMDİKİ TEHLİKELER: Kaçak Kazı.				
ŞİMDİKİ DURUM: Tepe Yerleşimi				
SİT POTANSİYELİ: I. Derece Arkeolojik Sit.			KORUMA DERECESİ: I. Derece Arkeolojik Sit.	
ŞİMDİKİ KORUMA: Korumasız.			HAZIRLAYANLAR: Büşra ÖZKAYNAR Sanat Tarihçi Ömer YILMAZ Arkeolog	
ÖNERİLEN KORUMA: 1. Derecede Arkeolojik Sit Alanı Olarak Tescili ve Kolluk Kuvvetlerince Korunması.			KONTROL EDEN: Hasan Kerim ŞENYURT Müze Müdürü 22.11.2017	
YAYIN DİZİSİ:			K.K.V.K.B.K. KARARLARI No: 09/032018	
GÖZLEMLER:			REVİZYON: K.K.V.K.B.K. ONAYI: .../.../20..	

YOZGAT İLİ, BOĞAZLIYAN İLÇESİ, OĞULCUK KÖYÜ
KOLSUZ MEVKİL TEPE YERLEŞİMİ
128 Ada, 202, 203, 204, 308, 358 ve 359 Parseller
I. Derece Arkeolojik Sit Alanı (Öneri)
Büşra ÖZKAYNAR
Sanat Tarihçi
Ömer YILMAZ
Arkeolog

YOZGAT İLİ, BOĞAZLIYAN İLÇESİ, OĞULCUK KÖYÜ
KOLSUZ MEVKİL TEPE YERLEŞİMİ

2500



Kayseri Kültür Varlıklarının
Korunması Bölge Müdürlüğü'nün
08.08.2018 tarihli 3178 sayılı
karar ekidir.

Kadastral Parselleri


I. Derece Arkeolojik Sit Alanı Sınırı

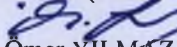


YOZGAT İLİ, BOĞAZLIYAN İLÇESİ, OĞULCUK KÖYÜ
KOLSUZ MEVKİİ TEPE YERLEŞİMİ

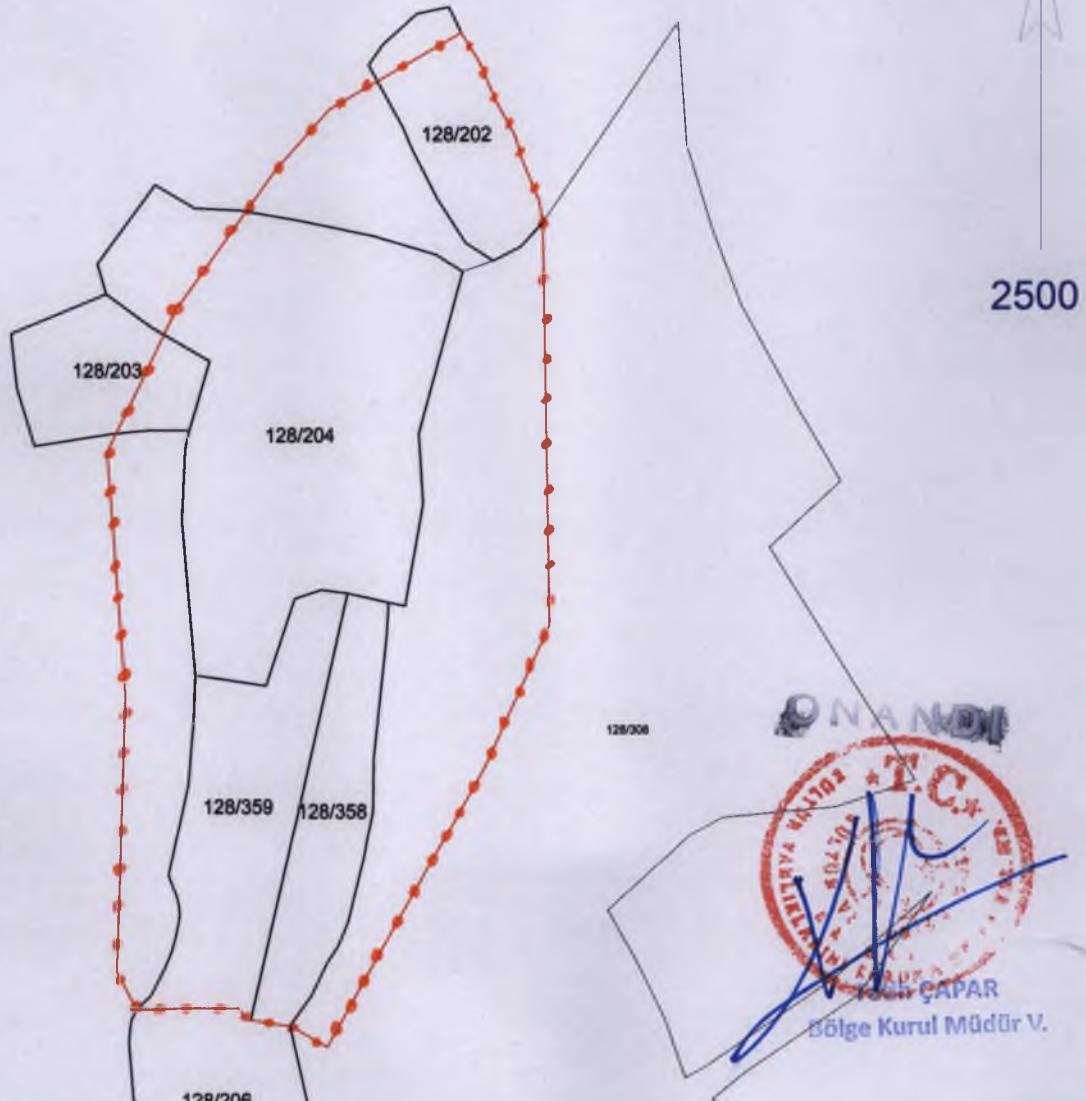
128 Ada, 202, 203, 204, 308, 358 ve 359 Parseller

●●●●● I. Derece Arkeolojik Sit Alanı (Öneri)


Büşra ÖZKAYNAR
Sanat Tarihçi


Ömer YILMAZ
Arkeolog

YOZGAT İLİ, BOĞAZLIYAN İLÇESİ, OĞULCUK KÖYÜ
KOLSUZ MEVKİİ TEPE YERLEŞİMİ



Kayseri Kültür Varlıklarını
Koruma Bölge Kurulunun
09.03.2018 gün ve 3178 Sayılı
karar ekidir.

— Kadastro Parselleri

●●●●● I. Derece Arkeolojik Sit Alanı Sınırı


Kemal KURD
Harita Mühendisi

YOZGAT İLİ, BOĞAZLIYAN İLÇESİ, OĞULCUK KÖYÜ

KOLSUZ MEVKİİ TEPE YERLEŞİMİ

I. Derece Arkeolojik Sit Alanı



ED-50 KOORDİNATLAR

UTM 6 DERECELİK

UTM 3 DERECELİK

Nokta No	Y	X	Y2	X2
1	703586.10	4332064.40	444179.64	4331355.33
2	703592.10	4332054.80	444185.32	4331345.53
3	703597.50	4332041.90	444190.29	4331332.46
4	703603.80	4332030.50	444196.21	4331320.86
5	703606.70	4332021.10	444198.79	4331311.37
6	703611.90	4332008.70	444203.58	4331298.81
7	703613.10	4332001.30	444204.54	4331291.37
8	703615.00	4331868.00	444202.03	4331158.09
9	703593.50	4331821.30	444179.00	4331112.13
10	703540.70	4331727.10	444123.12	4331019.73
11	703528.20	4331734.10	444110.86	4331027.14
12	703515.20	4331736.20	444097.94	4331029.67
13	703513.90	4331736.10	444096.64	4331029.61
14	703511.40	4331740.10	444094.27	4331033.69
15	703494.60	4331740.20	444077.48	4331034.35
16	703477.20	4331739.70	444060.08	4331034.42
17	703470.70	4331752.70	444054.01	4331047.63
18	703473.90	4331845.20	444060.27	4331139.97
19	703467.70	4331925.60	444056.73	4331220.52
20	703491.00	4331973.00	444081.58	4331267.12
21	703524.00	4332019.00	444116.08	4331312.01
22	703542.00	4332039.00	444134.73	4331331.40

ONAMBI

05
FATİH ÇAPAR
Bölge Kurul Müdürü V.

Kayseri Kültür Varlıklarının
Koruma Ejiçe Kurulunun
09.08.2018 Gün ve 3/78 Sayılı
karar ekidir.

Kemal KURU
Harita Mühendisi