

T.C.
KÜLTÜR VE TURİZM BAKANLIĞI
Kayseri Kültür Varlıklarını Koruma Bölge Kurulu

KARAR

Toplantı no ve tarih : 201- 07.03.2018
Karar no ve tarih : 3133 - 07.03.2018

Toplantı Yeri
KAYSERİ

Kayseri İli, Tomarza İlçesi, Kömür Mahallesi sınırları içerisinde 184 ada, 1 parselinde bulunan “Lahit Mezarlar”ın 1.derece arkeolojik sit alanı olarak tescilinin değerlendirilmesi istemine ilişkin Kayseri İl Kültür ve Turizm Müdürlüğü’nün 22.01.2016 tarihli, 262 sayılı yazısı, konuya ilişkin Kayseri Valiliği, Yatırım İzleme ve Koordinasyon Başkanlığı’nın 02.01.2018 tarih, E.113 sayılı, Devlet Su İşleri Genel Müdürlüğü 12. Bölge Müdürlüğü’nün 05.01.2018 tarih 10457 sayılı; Kayseri Valiliği, Çevre ve Şehircilik İl Müdürlüğü’nün 03.01.2018 tarih E.75 sayılı; Kayseri Büyükşehir Belediye Başkanlığı, Kültür Varlıkları Daire Başkanlığı’nın 19.01.2018 tarih 944 sayılı, Tomarza Kaymakamlığı İlçe Yazı İşleri Müdürlüğü’nün 12.01.2018 E.49 sayılı, Kayseri Valiliği, İ Gıda Tarım ve Hayvancılık Müdürlüğü’nün 30.01.2018 sayılı, Orman ve Su İşleri Bakanlığı VII. Bölge Müdürlüğü’nün 26.01.2018 tarih, 243 sayılı yazısı 06.03.2018 gün ve 125955 sayılı raportör raporu okundu, dosyasındaki bilgi ve belgeler incelendi, yapılan görüşme sonucunda;

Kayseri İli, Tomarza İlçesi, Kömür Mahallesi sınırları içerisinde yer alan özel mülkiyete ait, 184 ada, 1 parselinde yer alan “Lahit Mezarlar”ın 2863 sayılı yasanın 6. maddesi kapsamına giren özellikler taşıması nedeniyle kararımız eki 1/2000 ölçekli kadastral haritada gösterildiği ve 1/25000 ölçekli harita üzerinde koordinatlandırıldığı şekliyle I. Derece arkeolojik sit alanı olarak tescil edilmesinin uygun olduğuna,

- Kayseri İli, Tomarza İlçesi, Kömür Mahallesi, 184 ada, 1 parselin pafta, fen klasörü ve tapu kütüğü beyanlar hanesine “**Bir kısmı I. Derece Arkeolojik Sit Alanıdır**” şerhinin Tapu ve Kadastro Müdürlüklerince verilmesine,
- Sit alanı için; Kültür ve Tabiat Varlıklarını Koruma Yüksek Kurulu’nun 05.11.1999 gün ve 658 sayılı ilke kararının I. derece arkeolojik sit alanlarına ilişkin belirlenen Koruma ve Kullanma Koşullarının geçerli olduğuna, karar verildi.

ASLI GİBİDİ

AVRUPA KONSEYİ	DOĞAL VE KÜLTÜREL VARLIKLARI KORUMA ENVANTERİ	D.K.V.K.E	SİT	ENVANTER NO: 507
TÜRKİYE	KÜLTÜR VARLIKLARI VE MÜZELER GENEL MÜDÜRLÜĞÜ			HARİTA NO:
İLİ: KAYSERİ	İLÇESİ: TOMARZA	MAHALLE KÖY: KÖMÜR MAHALLESİ VEYA MEVKİİ: KEVEKENİNARDI		KADASTRO: PAFTA: L35a05b2
ADI: ÜÇTAŞLAR LAHİTLERİ			ADA: 184	PARSEL 1

GENEL TANIM: Yerel kahverengi taşlardan yapılan, dikdörtgen biçimli kaideye oturan, Likya tipi lahit mezarlara benzeyen yaklaşık 2 m yükseklikteki dört adet lahitten oluşmaktadır. Lahit tekneleri dikdörtgen olup kapakları silindirik formludur. Lahit üzerinde herhangi bir bezeme unsuru bulunmamaktadır. Söz konusu lahit mezarlardan üçünün bütünlüğünü koruduğu fakat birinin kaidesinin üzerinden devrilmiş olduğu, kapağının ve lahit mezarın yarıya yakın bir bölümünün ise bulunmadığı görülmüştür.

Kayseri Kültür Varlıklarının
Koruma Bölge Kurulunun
07.08.2016 Gün ve 3133 Sayılı
karar ekidir.



ŞİMDİKİ TEHLİKELER KAÇAK KAZI

ŞİMDİKİ DURUM :

SİT POTANSİYELİ : I. ARKEOLOJİK SİT ALANI

KORUMA DERECESESİ : I. (BİRİNCİ) DERECE
ARKEOLOJİK SİT ALANI

ŞİMDİKİ KORUMA : KORUMASIZ

HAZIRLAYANLAR: 13/01/2016

MUSTAFA ÇOLAK Sanat Tarihçisi

ÖNERİLEN KORUMA : I. DERECE ARKEOLOJİK SİT ALANI

GÖKHAN MASKAR Arkeolog

KONTROL EDEN: Serdar OKUR 19.10/2016
Müze Müdürü

YAYIN DİZİSİ :

K.K.V.K. B. K. KARARLARI

NO: TARİH:

NO: TARİH:

GÖZLEMLER :

REVİZYON

K.K.V.K.B.K. ONAYI :/2016

HARİTALAR, FOTOĞRAFLAR :



ED50 (European Datum 1950)
6 DERECELİK KOORDİNAT DERECELİK KOORDİNAT

Nokta Adı	Y	X	Y	X
1	739350.193	4264057.773	477885.530	4262224.496
2	739344.808	4264053.344	477890.854	4262230.250
3	739348.486	4264044.722	477881.381	4262211.609
4	739347.881	4264040.251	477883.828	4262207.064
5	739353.788	4264037.377	477885.437	4262204.000
6	739361.751	4264037.897	477887.424	4262204.059
7	739367.700	4264042.087	477703.511	4262200.252
8	739367.280	4264049.090	477703.518	4262215.283
9	739365.039	4264053.572	477701.228	4262218.514
10	739359.297	4264058.334	477895.844	4262224.759

I. DERECE ARKEOLOJİK SİT SINIRI

207



31 10 2015 16 07

07

8

10

11

12

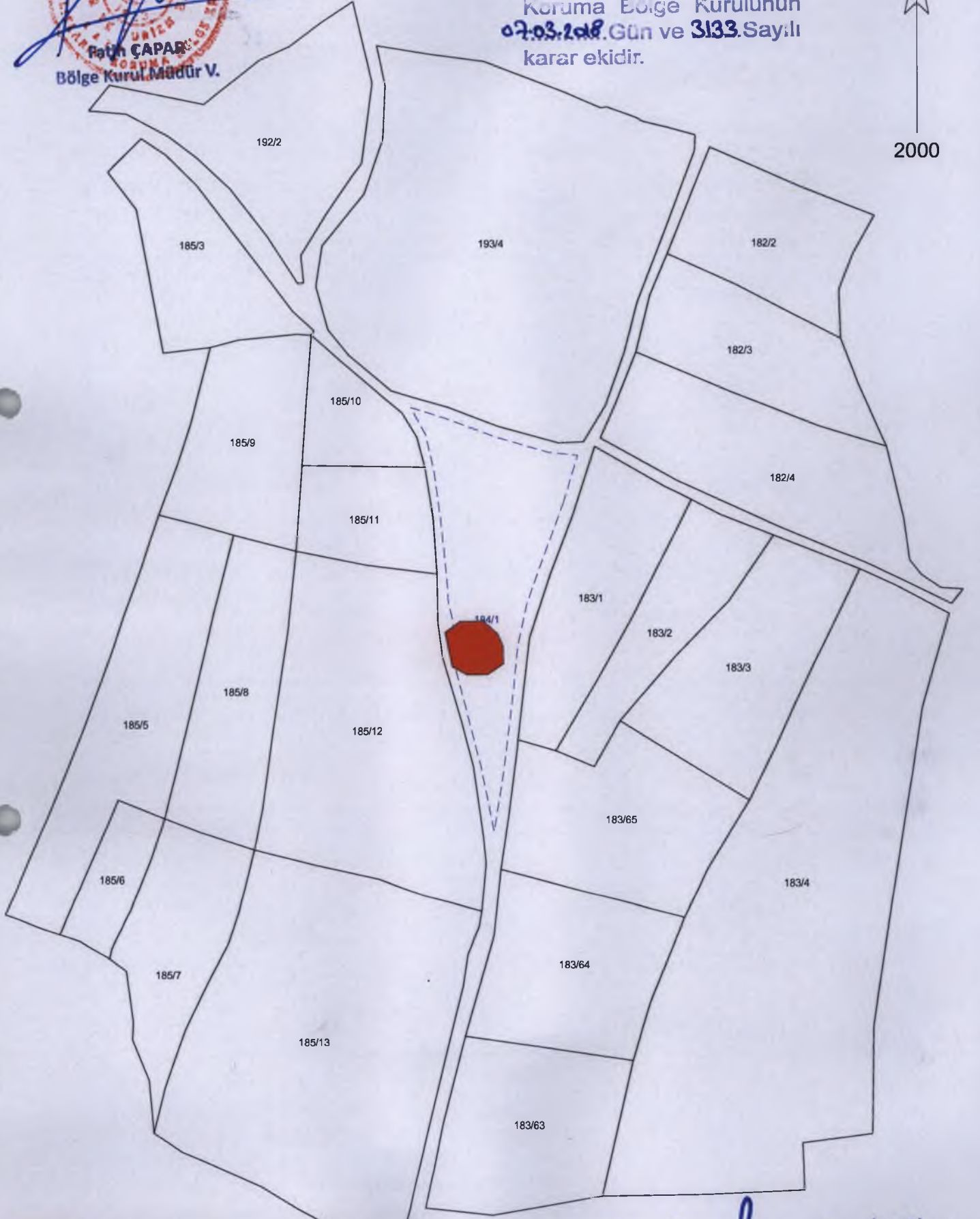
13



KADASTRAL DURUM

Kayseri Kùltür Varlıklarının
Koruma Bölge Kurulunun
07.03.2018 Gün ve 3133.Sayılı
karar ekidir.



2000



-  I. DERECE ARKEOLOJİK SİT ALANI
-  SİT ALANINDA KALAN PARSELLER

Handwritten signature and initials in blue ink.

KAYSERİ İLİ TOMARZA İLÇESİ KÖMÜR MAHALLESİ I. DERECE ARKEOLOJİK SİT ALANI

Kayseri Kültür Varlıklarının
Korunması Esasları
Madde 28.03.2008 Gün ve 3123 Sayılı
Karar Ekidir.

Nokta No	6 DERECELİK ED50 KOORDİNAT		3 DERECELİK ED50 KOORDİNAT	
	Y	X	Y2	X2
1	739365.55	4264241.58	477707.87	4262407.65
2	739360.03	4264237.15	477702.21	4262403.40
3	739363.22	4264224.06	477704.97	4262390.22
4	739369.13	4264221.19	477710.78	4262387.16
5	739377.11	4264221.51	477718.76	4262387.22
6	739383.06	4264225.90	477724.85	4262391.41
7	739382.64	4264232.90	477724.66	4262398.42
8	739380.40	4264237.38	477722.57	4262402.97
9	739374.66	4264242.14	477716.99	4262407.91

I. DERECE ARKEOLOJİK SİT ALANI

Handwritten signatures and initials, including a large blue signature and the number 42.