

T.C.
KÜLTÜR VE TURİZM BAKANLIĞI
Kayseri Kültür Varlıklarını Koruma Bölge Kurulu

KARAR

Toplantı no ve tarih: 204- 05.04.2018
Karar no ve tarih : 3193-05.04.2018

Toplantı Yeri
KAYSERİ

Kayseri İli, Melikgazi İlçesi, Hisarcık-Erciyes Mahallesi sınırları içerisinde, Kadastro Harici alanda bulunan “Hisarcık Yeraltı Şehri”nin I. Derece Arkeolojik sit alanı olarak tescil edilmesi konusunun kurul gündeminde değerlendirilmesine ilişkin Kurul müdürlüğü raportörlerinin 30.10.2017 tarih, 4603 sayılı raporu, önerilen sit alanının taşınmaz kültür varlığı olarak tesciline ilişkin Kayseri Valiliği, Yatırım İzleme ve Koordinasyon Başkanlığı’nın 02.01.2018 tarih, E.114 sayılı yazısı, Devlet Su İşleri Genel Müdürlüğü 12. Bölge Müdürlüğü’nün 05.01.2018 tarih 10433 sayılı; Kayseri Valiliği, Çevre ve Şehircilik İl Müdürlüğü’nün 04.01.2018 tarih E.151 sayılı; Maden İşleri Genel Müdürlüğü’nün 17.01.2018 tarih 402749 sayılı; Kayseri Valiliği, İl Gıda Tarım ve Hayvancılık Müdürlüğü’nün 04.01.2018 tarih, E.37810 sayılı; Orman ve Su İşleri Bakanlığı VII. Bölge Müdürlüğü’nün 18.01.2018 tarih,16789 sayılı yazısı Kayseri Büyükşehir Belediye Başkanlığı, Kültür Varlıkları Daire Başkanlığı’nın 26.02.2018 tarih 2706 sayılı kurul görüş yazıları, Kurul müdürlüğü raportörlerinin 04.04.2018 tarih ve 178947 sayılı dosya inceleme raporu okundu, açıklamaları dinlendi, dosyasındaki bilgi ve belgeler incelendi, yapılan görüşme sonucunda;

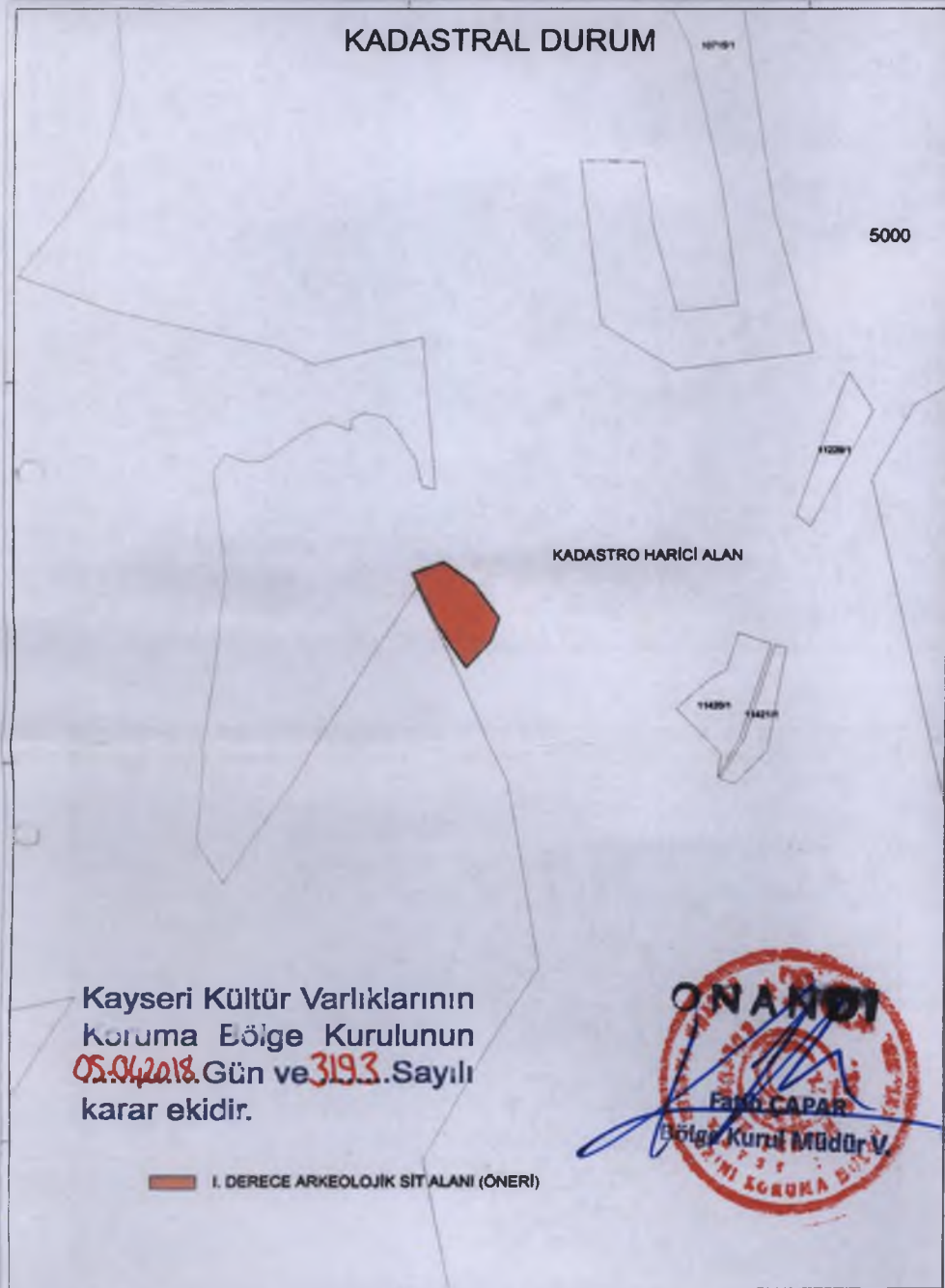
Kayseri İli, Melikgazi İlçesi, Hisarcık-Erciyes Mahallesi sınırları içerisinde, Kadastro Harici alanda bulunan “*Hisarcık Yeraltı Şehri*”nin 2863 sayılı yasanın 6. Maddesinde belirtilen özellikler taşıdığı anlaşıldığından I. Derece Arkeolojik sit alanı olarak tescil edilmesinin ve bu doğrultuda hazırlanan sit fişi ile birlikte sit sınırlarının koordinatlandırıldığı 1/25000 ölçekli harita ile sit alanının gösterildiği 1/5000 ölçekli kadastral haritanın uygun olduğuna;

- Sit alanının bastığı kadastro harici alanda herhangi bir sınırlandırma veya parsel ihdası yapılması durumunda Kurulumuzdan izin alınması gerektiğine;
- Sit alanlarında Yüksek Kurulu’nun 05.11.1999 tarih ve 658 sayılı ilke kararının 1. Maddesinde belirtilen I. Derece Arkeolojik sit alanlarına yönelik Koruma ve Kullanma Koşullarının geçerli olduğuna;


ASLI GİBİDİR

AVRUPA KONSEYİ	DOĞAL VE KÜLTÜREL VARLIKLARI KORUMA ENVANTERİ	D.K.V.K.E	SİT	ENVANTER NO: 512
TÜRKİYE	KÜLTÜR VARLIKLARI VE MÜZELER GENEL MÜDÜRLÜĞÜ			HARİTA NO:
İLİ: KAYSERİ	İLÇESİ: Melikgazi	MAHALLE KÖY: Hisarcık-Erciyes Mah.		KADASTRO: Kadastro Harici Alan
	VEYA MEVKİL :			PAFTA:
ADI: HİSARCİK YERALTI ŞEHİRİ				ADA:
<p>GENEL TANIM: Yeraltı şehri; Hisarcık yerleşim merkezinin yaklaşık 2 km güneyinde, Çorakoğlunukuyu mevkiinde bulunan vadinin batı yamacında , Hisarcık- Erciyes karayolunun 3.km' sinin doğu tarafında yer alan kayalık alan içerisinde bulunmaktadır.</p> <p>Tespit edilen yeraltı şehrinin dik yamaç üzerinden 70-80 metre aşağı doğru inilerek kuzey tarafta bulunan açıklıktan içeri girilmektedir. İçerisinde yaklaşık olarak 10x15 metre ölçülerinde bir salon bulunmaktadır. Salonun etrafında yarım daire şeklinde açıklıklar yer almaktadır. Salonun güney tarafında dikdörtgen şeklinde 3x4 metre ölçülerinde bir oda, salon duvarlarında ise küçük nişler bulunmaktadır. Salonun doğu tarafında bulunan 1 metre çapında dairesel bir açıklıktan merdivenle ikinci bir kata inilmektedir. İkinci kat üzerinde 3x4 metre ebatlarında bir oda bu oda etrafında ise 2x3 metre ölçülerinde odalar bulunmaktadır. Odanın kuzeydoğu tarafında erzak-depo amaçlı kaya oyma yerleri mevcuttur. Odanın doğu tarafında yer alan açıklıktan 3. Kata inilmektedir. Bu katta da kaya oyma odalar bulunmaktadır. Yeraltı şehrinin doğu tarafında yer alan açıklık ve koridor şeklinde yapılan merdivenlerden 3 kat daha aşağı inilmektedir. Söz konusu katlar içerisinde de kaya oyma oda ve depoları bulunmaktadır.</p> <p>6. kattan sonra koridor şeklinde yapılan merdiven basamaklarından aşağı doğru inilmeye çalışılmış ancak merdivenlerin toprak malzeme ile dolmuş olması sebebiyle inilememiştir. Bazı katlar içerisinde vadiye bakan havalandırma veya aydınlatma amaçlı açılmış koridor şeklinde açıklıklar bulunmaktadır.</p>				
ŞİMDİKİ TEHLİKELER				
ŞİMDİKİ DURUM KAYALIK BİR ALAN İÇERİSİNDEDİR.				
SİT POTANSİYELİ : I. DERECE ARKEOLOJİK SİT ALANI			KORUMA DERECE : I. (BİRİNCİ) DERECE ARKEOLOJİK SİT ALANI	
ŞİMDİKİ KORUMA : KORUMASIZ			HAZIRLAYANLAR: 04/04/2018 Zeliha ÖZBEK Sanat Tarihcisi Sezai Arık Arkeolog Recep TOK Harita Mühendisi	
ÖNERİLEN KORUMA : Harita üzerinde gösterildiği şekliyle Kayseri İli, Melikgazi ilçesi, Hisarcık-Erciyes mahallesinde yer alan kadastro harici alanda kalan Yeraltı Şehri'nin I. DERECE ARKEOLOJİK SİT ALANI olarak tescil edilmesi ve Kolluk kuvvetlerince kontrol edilmesi			KONTROL EDEN: Fatih ÇAPAR 04/04/2018 Bölge Kurul Müdür V.	
YAYIN DİZİSİ :			K.K.V.K. B. K. KARARLARI NO: TARİH: NO: TARİH:	
GÖZLEMLER :			REVİZYON K.K.V.K.B.K. ONAYI : .../.../2018	

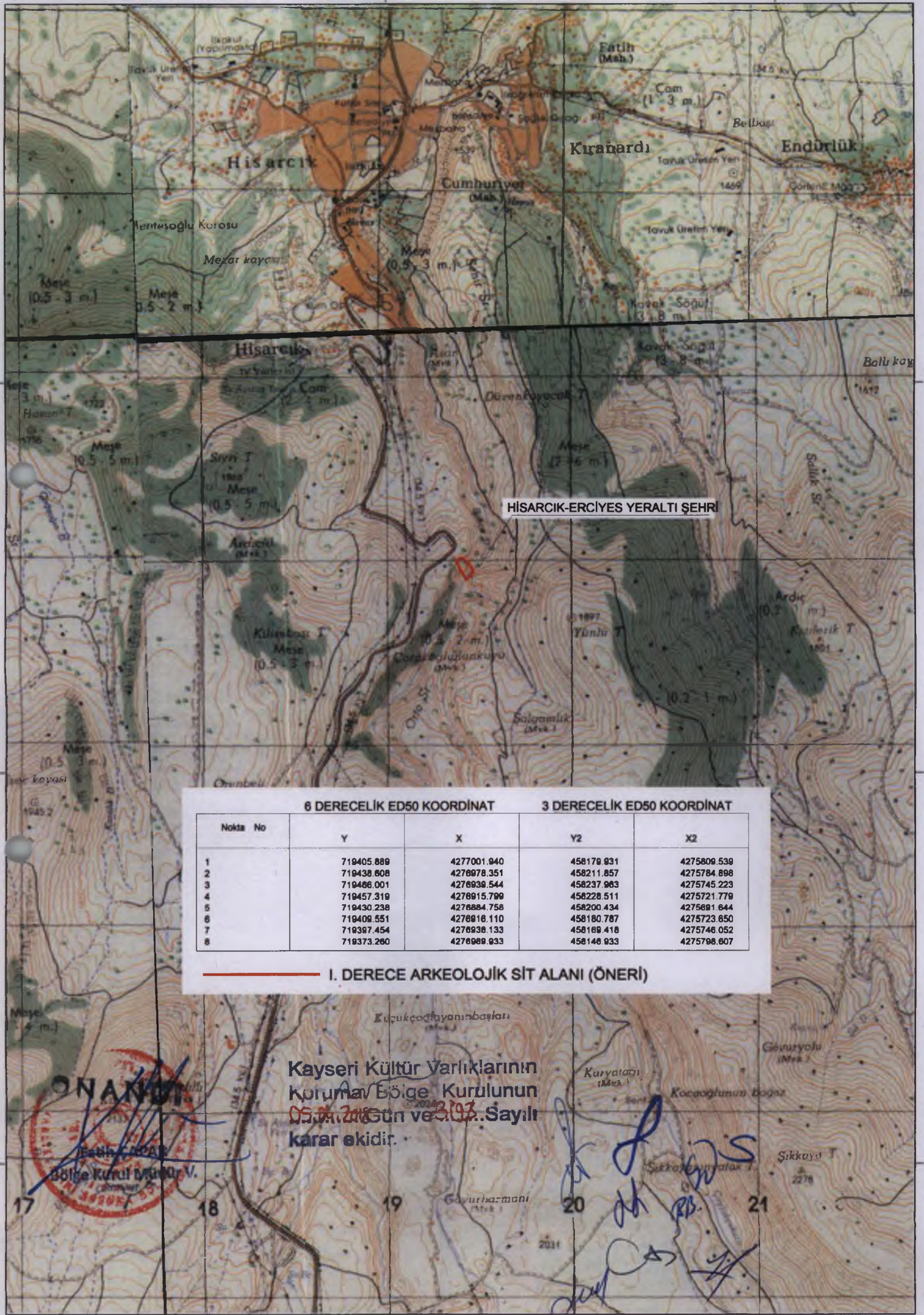
HARİTALAR, FOTOĞRAFLAR :



5. Süt A. P. 5. Süt C. Süt



Handwritten notes and signatures at the bottom of the page.



HİSARCİK-ERCIYES YERALTI ŞEHİRİ

8 DERECELİK ED50 KOORDINAT

3 DERECELİK ED50 KOORDINAT

Nokta No	Y	X	Y2	X2
1	719405.889	4277001.940	458179.931	4275809.539
2	719438.608	4276978.351	458211.857	4275784.898
3	719468.001	4276938.544	458237.963	4275745.223
4	719457.319	4276915.799	458228.511	4275721.779
5	719430.238	4276884.758	458200.434	4275691.644
6	719409.551	4276816.110	458180.787	4275723.650
7	719397.454	4276938.133	458189.418	4275746.052
8	719373.260	4276989.933	458146.933	4275798.607

I. DERECE ARKEOLOJİK SİT ALANI (ÖNERİ)

Kayseri Kültür Varlıklarının
Koruma Bölge Kurulunun
05.04.2016 Tarih ve 3193.. Sayılı
karar ekidir.

ONANIR

Bölge Kurul Başkanı V.

17 18 19 20 21

KADASTRAL DURUM

10715/1

5000

11229/1


KADASTRO HARICI ALAN

11420/1

11421/1

ONANDI
Kültür Varlıklar
Bölge Kurul Müdürü V.

Kayseri Kültür Varlıklarının
Koruma Bölge Kurulunun
05.04.2018 Gün ve **3193**. Sayılı
karar ekidir.

 I. DERECE ARKEOLOJİK SİT ALANI (ÖNERİ)

BB. GN Jd
Y S Jd