

T.C.
KÜLTÜR VE TURİZM BAKANLIĞI
Kayseri Kültür Varlıklarını Koruma Bölge Kurulu

KARAR

Toplantı no ve tarih: 205- 06.04.2018
Karar no ve tarih : 3225-06.04.2018

Toplantı Yeri
KAYSERİ

Yozgat İli, Sorgun İlçesi, Çavuş Köyü, tapunun 2083 parseli ile Sivri Köyü, tapunun 1340 parselinde bulunan ve mera vasıflı Kamu Orta Malı olan taşınmazların bir kısmını kapsayan Çeş Tümülsü'nün I. Derece Arkeolojik sit alanı olarak tescil edilmesi ve Sivri Köy 1340 parselinde ağaçlandırma çalışmasına yönelik konunun değerlendirilmesi istemine ilişkin Yozgat Orman İşletme Müdürlüğü, Sorgun Ağaçlandırma ve Toprak Muhafaza Şefliğinin 07.12.2017 tarih, E.2623304 sayılı yazısı; Bölge Kurulu Müdürlüğü uzmanlarının 24.01.2018 tarih, 52011 sayılı yerinde inceleme raporu; önerilen sit alanının taşınmaz kültür varlığı olarak tescile ilişkin Enerji Ve Tabii Kaynaklar Bakanlığı, Maden İşleri Genel Müdürlüğünün 06.02.2018 tarih, E.405766; Kültür ve Turizm Bakanlığı, Yatırım ve İşletmeler Genel Müdürlüğünün 31.01.2018 tarih, E.92862; Orman ve Su İşleri Bakanlığı, IX. Bölge Müdürlüğü-Yozgat Şube Müdürlüğünün 27.02.2018 tarih, 49472; Orman ve Su İşleri Bakanlığı, Devlet Su İşleri Genel Müdürlüğü, 12. Bölge Müdürlüğünün 19.02.2018 tarih, 125548; Kayseri Valiliği, Çevre ve Şehircilik İl Müdürlüğünün, 29.01.2018 tarih, E.939; Yozgat Valiliği, Çevre ve Şehircilik İl Müdürlüğünün, 01.02.2018 tarih E.421; Yozgat Valiliği, İl Kültür ve Turizm Müdürlüğü, Müze Müdürlüğünün 31.01.2018 tarih, 91441; Yozgat Valiliği, İl Gıda, Tarım ve Hayvancılık Müdürlüğünün 14.02.2018 tarih ve E.484307 sayılı kurum görüş yazıları, raportörün 04.04.2018 tarih, 179035 sayılı dosya inceleme raporu okundu, açıklamaları dinlendi, dosyasındaki bilgi ve belgeler incelendi, yapılan görüşme sonucunda;

Yozgat İli, Sorgun İlçesi, Çavuş Köyü, tapunun 2083 parseli ile Sivri Köyü, tapunun 1340 parselinde bulunan ve mera vasıflı Kamu Orta Malı olan taşınmazların bir kısmını kapsayan “Çeş Tümülsü”nün 2863 sayılı yasanın 6. Maddesinde belirtilen özellikler taşıdığı anlaşıldığından I. Derece Arkeolojik sit alanı olarak tescil edilmesine ve hazırlanan sit fişi ve sit sınırlarının koordinatlandırıldığı 1/25000 ölçekli harita ile 1/5000 ölçekli kadastral haritanın uygun olduğuna;

- Sit alanın basmış olduğu Çavuş Köyü, 2083 parsel ile Sivri Köyü, 1340 parselin pafta, fen klasörü ve tapu kütüğü beyanlar hanesine “*bir kısmı I. Derece Arkeolojik sit alanındır*” şerhinin ilgili tapu ve kadastro müdürlüklerince 13.03.2012 tarih ve 28232 sayılı Resmi Gazetede yayımlanarak yürürlüğe giren “Korunması Gerekli Taşınmaz Kültür Varlıklarının ve Sitlerin Tespit ve Tescili Hakkında Yönetmelik” gereği verilmesi gerektiğine;
- Sit alanlarında Yüksek Kurulu'nun 05.11.1999 tarih ve 658 sayılı ilke kararının 1. Maddesinde belirtilen I. Derece Arkeolojik sit alanlarına yönelik Koruma ve Kullanma Koşullarının geçerli olduğuna;
- Çeş Tümülsü üzerindeki kaçak kazı çukuruна yönelik, kaçak kazı yapmak suretiyle 2863 sayılı yasaya muhalefet edenler hakkında yasal işlem başlatılmasına;
- Kaçak kazı çukuru için adli makamlarınca uygun görülmesi durumunda gerekli güvenlik önemleri sağlanarak yerel yönetimlerince (Valilik/Kaymakamlık) tarafından Müze Müdürlüğü denetiminde kapatılmasının uygun olacağına,

T.C.
KÜLTÜR VE TURİZM BAKANLIĞI
Kayseri Kültür Varlıklarını Koruma Bölge Kurulu

KARAR

Toplantı no ve tarih: 205- 06.04.2018
Karar no ve tarih : 3225-06.04.2018

Toplantı Yeri
KAYSERİ

- Uygulama sonrasına ilişkin bilgi belgelerin Kurul Müdürlüğüne bilgi amaçlı iletilmesine;
- Ayrıca alanda daha fazla kaçak kazı ve tahribat olmaması için gerekli güvenlik önemlerinin Kaymakamlıkça sağlanmasının uygun olacağına,
- Ayrıca Sivri Köyü, tapununun 1340 parselinin bir kısmında bulunan Çeş Tümülüsünün sit sınırları dışında ağaçlandırma yapılmasında; sit alanına herhangi bir inşai ve fiziki müdahalede bulunmamak ve sit sınırları dışında kalan kısımlarda ise 2863 sayılı yasanın 4. maddesi uyarınca herhangi bir buluntuya veya kalıntıya rastlanması durumunda çalışmaların durdurularak en yakın Müze Müdürlüğüne veya mülki idare amirlerine haber verilmesi şartıyla 2863 sayılı yasa kapsamında bir sakınca olmadığına karar verildi.

ASLI GİBİDİR

AVRUPA KONSEYİ	DOĞAL VE KÜLTÜREL VARLIKLARI KORUMA ENVANTERİ	D.K.V.K.E	SİT	ENVANTER NO:	80
TÜRKİYE	KÜLTÜR VARLIKLARI VE MÜZELER GENEL MÜDÜRLÜĞÜ			HARİTA NO:	
İLİ: YOZGAT	İLÇESİ: SORGUN	MAHALLE KÖY: Çavuş ve Sivri Köyleri		KADASTRO:	
		VEYA MEVKİİ : Çeş Mevkii		PAFTA:	
ADI: ÇEŞTÜMÜLÜSÜ				ADA:	PARSEL: Çavuş Köyü:2083-Sivri Köyü:1340

GENEL TANIM: Yozgat ili, Sorgun ilçesi, Sivriköy ve Çavuş Köyü sınırları içerisinde yer almaktadır. Tümüls Sivriköy köyünün yaklaşık 1 km. kuzey-batısında, Çavuş Köyünün ise 2.200 m. güneyinde ve tescilli sivriköy (alışar) tümülüsünün yaklaşık 800 m. güney-batısında yer almaktadır. Tümüls yaklaşık 50 m. çapında olup mezar odasının defineciler tarafından bozulduğu, yapı taşlarının çıkarıldığı ve tümülüsün yığma taşlardan oluşturulduğu tespit edilmiştir.

ŞİMDİKİ TEHLİKELER KAÇAK KAZI VE TAHRİBAT

ŞİMDİKİ DURUM TEPELİK BİR ALANIN ZİRVE KISMINDA BULUNMAKTA

SİT POTANSİYELİ : I. DERECE ARKEOLOJİK SİT ALANI

KORUMA DERECE : I. (BİRİNCİ) DERECE ARKEOLOJİK SİT ALANI

ŞİMDİKİ KORUMA : KORUMASIZ

HAZIRLAYANLAR: 04/04/ 2018

Sezai ARIK Arkeolog

Recep TOK Harita Mühendisi

ÖNERİLEN KORUMA : Haritada işaretli şekliyle I. DERECE ARKEOLOJİK SİT ALANI olarak tescil edilmesi ve kolluk kuvvetlerince kontrol edilmesi.

KONTROL EDEN: Fatih ÇAPAR 04/04/ 2018

Bölge Kurul Müdürü V.

YAYIN DİZİSİ :

K.K.V.K. B. K. KARARLARI

NO:

TARİH:

NO:

TARİH:

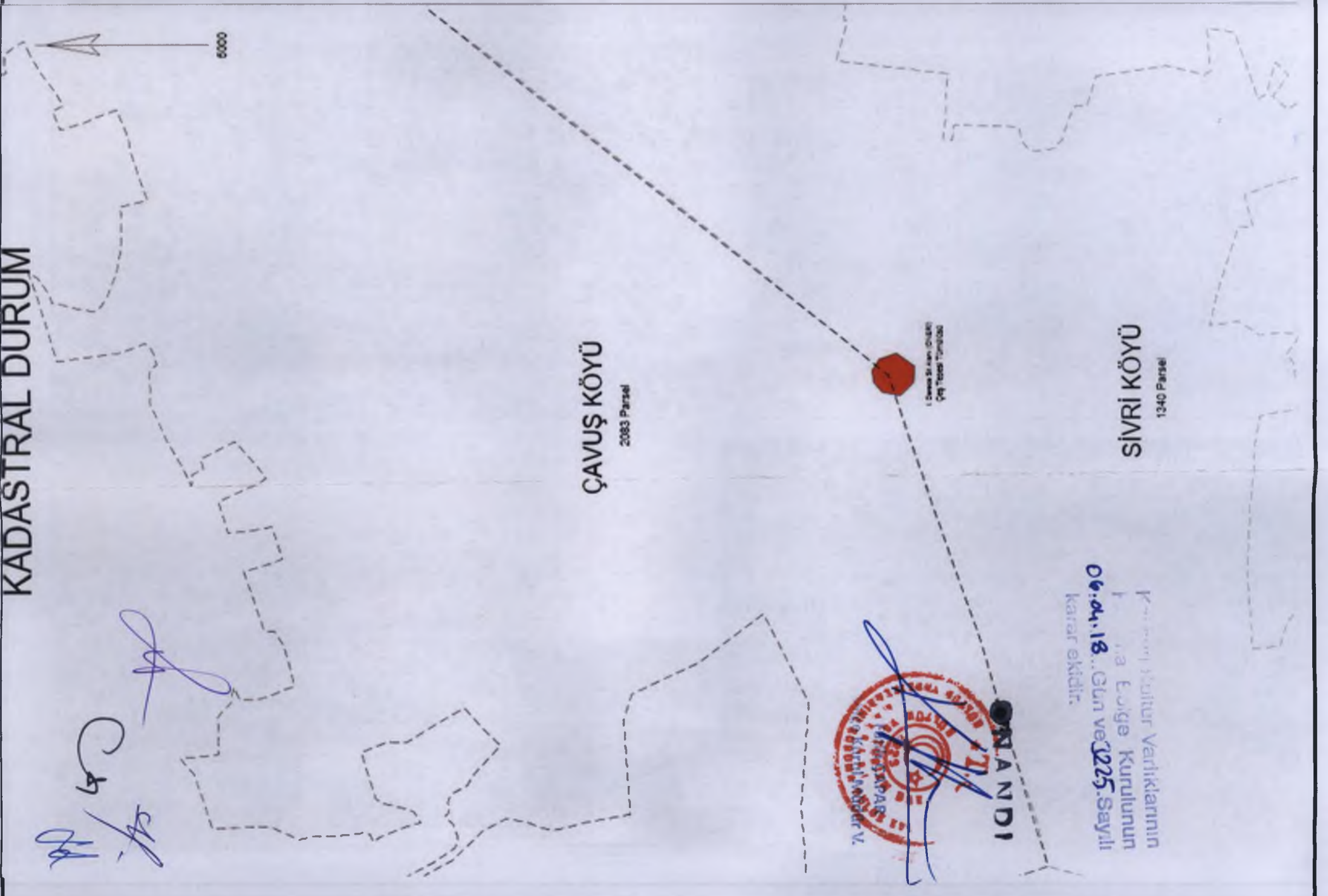
GÖZLEMLER :



REVİZYON

K.K.V.K.B.K. ONAYI :

.../.../ 2018

HARİTALAR, FOTOĞRAFLAR :







6 derecelik ed50

3 derecelik ed50

Yap
(Mvk.)

Nokta No	Y	X	Y2	X2
1	689235.17	4384649.78	431582.93	4384386.74
2	689248.29	4384642.56	431595.80	4384379.09
3	689255.37	4384624.60	431602.27	4384360.89
4	689241.86	4384605.32	431588.13	4384342.08
5	689223.89	4384605.32	431570.17	4384342.68
6	689208.55	4384618.96	431555.29	4384356.82
7	689211.56	4384638.24	431558.95	4384375.99
8	689221.93	4384647.29	431569.61	4384384.69

I. DERECE ARKEOLOJİK SİT ALANI



KADASTRAL DURUM

5000

ÇAVUŞ KÖYÜ

2083 Parsel

ASLI GİBİDİR



...Kültür Varlıklarının
...Etiler Bölge Kurulunun
06.04.18...Gün ve 1285.Sayılı
karar ekidir.

I. Derece Sit Alanı (ÖNERİ)
Çay Tepesi Tümölgesi

SIVRI KÖYÜ

1340 Parsel

[Handwritten signature]

[Handwritten signature]