

**T.C.**  
**KÜLTÜR VE TURİZM BAKANLIĞI**  
**Kayseri Kültür Varlıklarını Koruma Bölge Kurulu**

**KARAR**

**Toplantı no ve tarih :** 206- 25.04.2018  
**Karar no ve tarih :** 3234 -25.04.2018

**Toplantı Yeri**  
**KAYSERİ**


Yozgat İli, Yerköy İlçesi, Kömüşören Köyü, 105 ada, 9 parselin bir kısmında bulunan Attepe Düz Yerleşiminin 1.derece arkeolojik sit alanı olarak tescilinin değerlendirilmesi istemine ilişkin Yozgat Müze Müdürlüğünün 27.09.2016 gün ve 1323 sayılı yazısı, konuya ilişkin Kayseri Çevre ve Şehircilik İl Müdürlüğünün 29.12.2016 gün ve 9254809 sayılı yazısı, Yozgat Müze Müdürlüğünün 09.01.2017 gün ve 42 sayılı yazısı, Kültür ve Turizm Bakanlığı Yatırım ve İşletmeler Genel Müdürlüğünün 24.01.2017 gün ve 14446 sayılı yazısı, Enerji ve Tabii Kaynaklar Bakanlığı Maden İşleri Genel Müdürlüğünün 13.02.2017 gün ve 405266 sayılı yazısı, Yozgat İl Özel İdaresinin 23.02.2017 gün ve 1966 sayılı yazısı, 11.10.2017 gün ve 4309 sayılı raportör raporu okundu, dosyasındaki bilgi ve belgeler incelendi, yapılan görüşme sonucunda;

Yozgat İli, Yerköy İlçesi, Kömüşören Köyü, 105 ada, 9 numaralı mera parselinin bir kısmında bulunan “Attepe Düz Yerleşimi”nin kararımız eki 1/25000 ölçekli haritada koordinatlandırıldığı ve 1/5000 ölçekli kadastral haritada gösterildiği şekli ile I. Derece arkeolojik sit alanı olarak tescil edilmesinin uygun olduğuna; 105 ada, 9 parselin tapu kütüğü beyanlar hanesine “*bir kısmı I. derece arkeolojik sit alanıdır*” şerhinin ilgililerince 13.03.2012 tarih ve 28232 sayılı Resmi Gazetede yayımlanarak yürürlüğe giren “Korunması Gerekli Taşınmaz Kültür Varlıklarının ve Sitlerin Tespit ve Tescili Hakkında Yönetmelik” gereği verilmesine; bu alanlarda koruma amaçlı imar planı hazırlanana kadar Koruma Yüksek Kurulu’nun 05.11.1999 tarih ve 658 sayılı ilke kararının 1. Maddesinde belirtilen I. Derece arkeolojik sitlere ilişkin Koruma ve Kullanma Koşullarının geçerli olduğuna; ayrıca söz konusu taşınmazların sit alanı dışında kalan kısımlarında mera vasfının devam etmesinde 2863 sayılı yasa kapsamında bir sakınca olmadığına karar verildi.

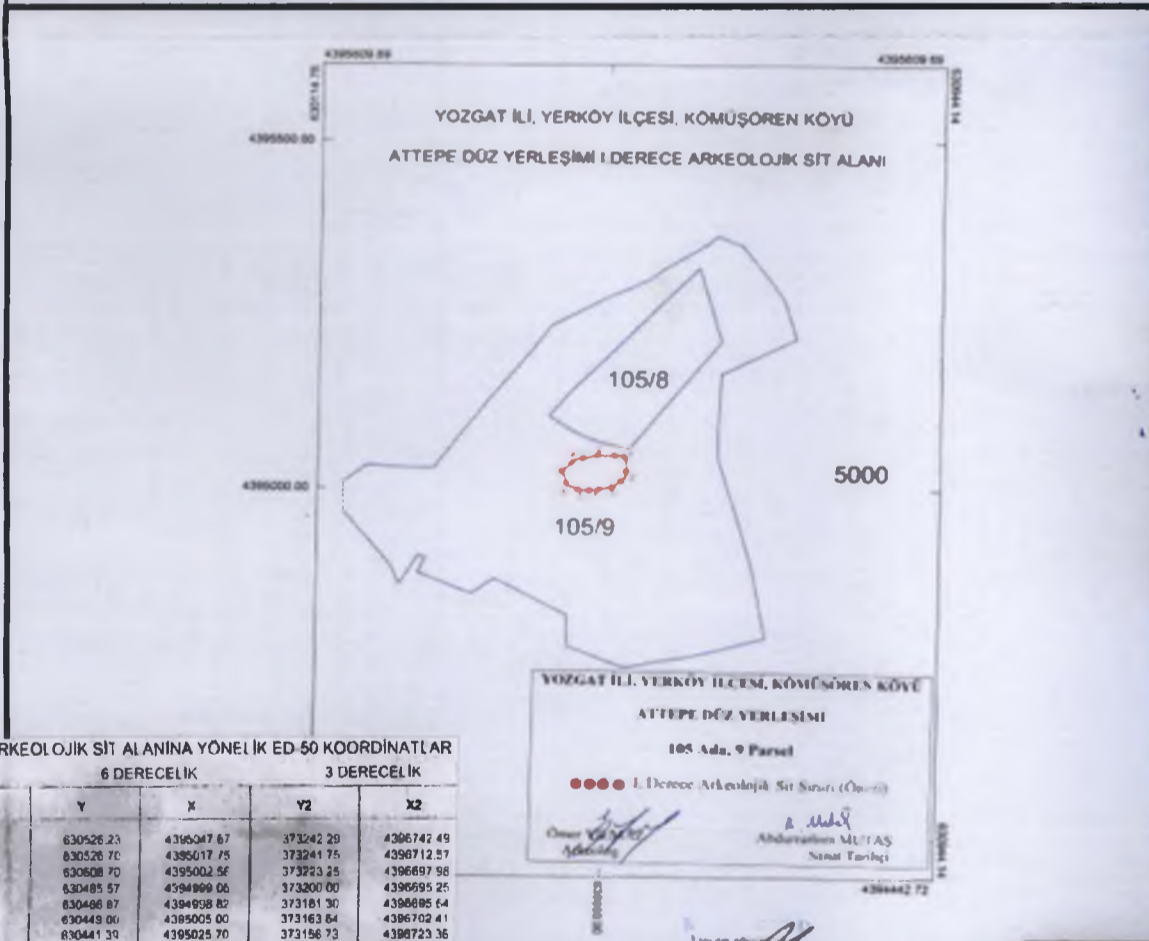
**ASLI GİBİDİR**

AVRUPA KONSEYİ	DOĞAL VE KÜLTÜREL VARLIKLARI KORUMA ENVANTERİ	D.K.V.K.E	SİT	ENVANTER NO: 27
TÜRKİYE	KÜLTÜR VARLIKLARI VE MÜZELER GENEL MÜDÜRLÜĞÜ			HARITA NO:
İLİ: YOZGAT	İLÇESİ:YERKÖY	MAHALLE / KOY veya MEVKİİ: Kömüşören Köyü		
	KADASTRO PAFTA:	ADA:105	PARSELLER:9	
ADI: ATTEPE DÜZ YERLEŞİMİ				
GENEL TANIM: Yozgat İli, Yerköy İlçesi, Kömüşören Köyü'nün kuş uçuşu yaklaşık 1 km kuzeydoğusunda, yüksek doğal sivri tepenin üzerine kurulmuş düzyerleşim yeridir. Yerleşimin 350 m kuzeyinden Aydıngün Köyü yolu geçmektedir.Tepenin güney ve kuzey etekleri dik bir yamaç oluştururken doğu ve batı etekleri daha yayvandır. Doğubatı istikametinde yaklaşık 32 m, güney-kuzey istikametinde 28 m, yüksekliği doğal tepe ile beraber 45 m civarındadır. Sivri tepenin güney ve batı yamaçlarında seramik parçaları daha yoğundur. Seramik parçaları, Eski Tunç, Orta Tunç, Demir ve Helenistik Çağı'na ait olduğu düşünülmektedir.				
ŞİMDİKİ TEHLİKELER: Kaçak kazılar sonucu tahribat.				
ŞİMDİKİ DURUM:Mera				
SİT POTANSİYELİ: I. Derece Arkeolojik Sit.			KORUMA DERECESESİ: I. Derece Arkeolojik Sit.	
ŞİMDİKİ KORUMA:Korumasız.			HAZIRLAYANLAR: Ömer YILMAZ Arkeolog	
ÖNERİLEN KORUMA:1/5000 ölçekli Haritada işaretli olduğu şekliyle I.Derece Arkeolojik Sit Alanı Olarak Tescili ve Kolluk Kuvvetlerince Korunması			Abdurrahim MUTAŞ Sanat Tarihçi	
			KONTROL EDEN: Hasan K.ŞENYURT Müze Müdürü 27.9.2016	
YAYIN DİZİSİ:			K.K.V.K.B.K. KARARLARI	
			No: ...../20...	
GÖZLEMLER: Kayseri Kültür Varlıklarının Koruma Bölge Kurulunun 25.04.2018 Gün ve 3234 Sayılı karar ekidir.			REVİZYON: K.K.V.K.B.K. ONAYI: ...../20..	

ONANDI




Salih Kaan TAŞMERTELİ  
Bölge Kurul Müdürü V.



I.DERECE ARKEOLOJİK SİT ALANINA YÖNELİK ED-50 KOORDİNATLAR  
6 DERECELİK 3 DERECELİK

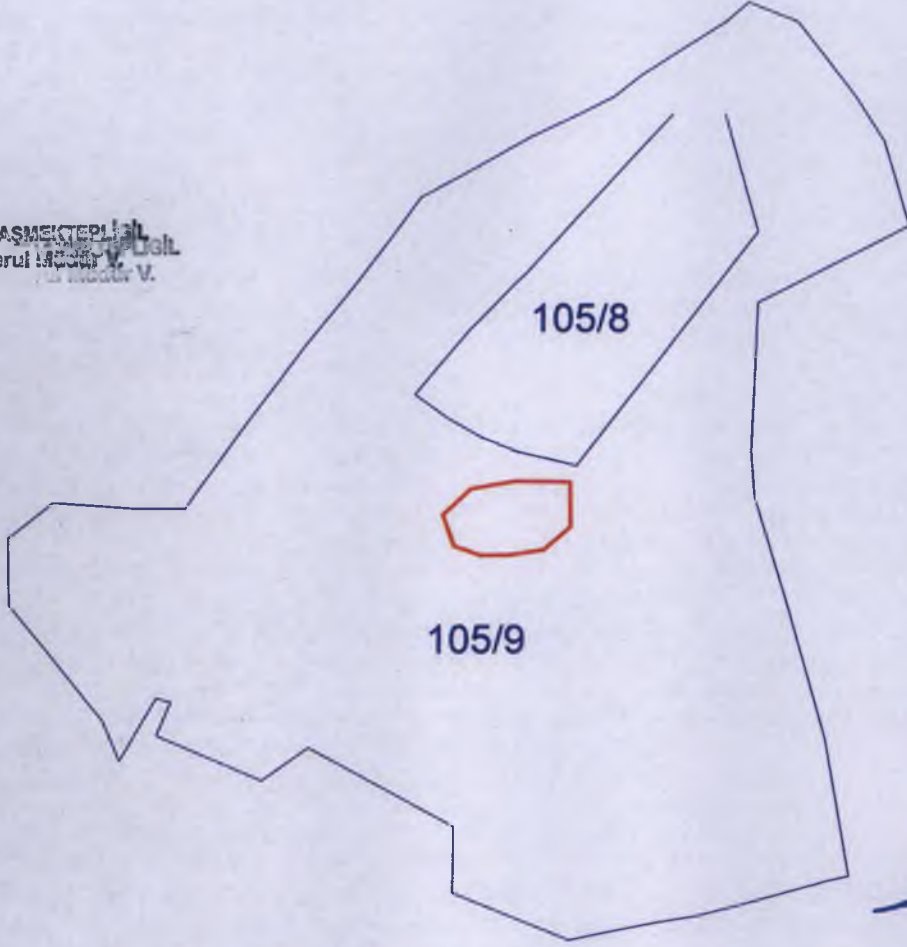
No	Y	X	Y2	X2
1	439526 23	4395047 67	373242 29	4396742 49
2	439526 70	4395017 75	373241 75	4396712 57
3	439608 70	4395002 56	373233 25	4396697 58
4	439485 57	4394899 06	373200 00	4396695 25
5	439486 87	4394938 82	373181 30	4396685 54
6	439443 00	4395005 00	373163 64	4396702 41
7	439441 39	4395025 70	373156 73	4396723 36
8	439480 09	4395043 06	373178 00	4396740 03
9	439490 01	4395048 14	373206 08	4396744 17



15-27  
15.11.17  
Attepe  
Mera  
Yozgat  
Kömüşören

YOZGAT İLİ, YERKÖY İLÇESİ, KÖMÜŞÖREN KÖYÜ  
ATTEPE DÜZ YERLEŞİMİ I.DERECE ARKEOLOJİK SİT ALANI

Salih Kaan TAŞMİRTEPLİĞİL  
Bölge Kurul Müdürü V.



5000

ONANDI

Salih Kaan TAŞMİRTEPLİĞİL  
Bölge Kurul Müdürü V.

*[Handwritten signatures and initials in blue ink]*

Kayseri Kültür Varlıklarının  
Koruma Bölge Kurulunun  
25.06.2018 Gün ve 3.234 Sayılı  
karar ekidir.

# YOZGAT İLİ, YERKÖY İLÇESİ, KÖMÜŞÖREN KÖYÜ ATTEPE DÜZ YERLEŞİMİ I.DERECE ARKEOLOJİK SİT ALANI



## I.DERECE ARKEOLOJİK SİT ALANINA YÖNELİK ED-50 KOORDİNATLAR

6 DERECELİK

3 DERECELİK

Nokta No	Y	X	Y2	X2
1	630526.23	4395047.67	373242.29	4396742.49
2	630526.70	4395017.75	373241.75	4396712.57
3	630508.70	4395002.56	373223.25	4396697.98
4	630485.57	4394999.06	373200.00	4396695.25
5	630466.87	4394998.82	373181.30	4396695.64
6	630449.00	4395005.00	373163.64	4396702.41
7	630441.39	4395025.70	373156.73	4396723.36
8	630460.09	4395043.00	373176.00	4396740.03
9	630490.01	4395048.14	373206.08	4396744.17

## I.DERECE ARKEOLOJİK SİT ALANI

