

T.C.
KÜLTÜR VE TURİZM BAKANLIĞI
Kayseri Kültür Varlıklarını Koruma Bölge Kurulu
KARAR

Toplantı no ve tarih: 208- 27.04.2018

Karar no ve tarih : 3252-27.04.2018

Toplantı Yeri
KAYSERİ

Kayseri İli, Pınarbaşı İlçesi, Yarımtepe Mahallesi sınırları içerisinde bulunan Orman Vasıflı 110 ada, 23 nolu parselin Kayseri Orman İşletme Müdürlüğü'nün 10.01.2018 tarih, 78134 sayılı yazıları gereği sit alanı olup olmadığının sorulduğu, Kurul Müdürlüğü uzmanlarınca yapılan inceleme sonucu; Yarımtepe Mahallesinde, Kızılsirt mevkiinde yer alan Orman Vasıflı 110 ada, 23 nolu parselin bir kısmını kapsayan alanda tespit edilen "Kızılsirt Tümülüsü" nün I. Derece Arkeolojik sit alanı olarak tescil edilmesi ve ağaçlandırma yapılması konusunun Kurulumuzda değerlendirilmesi istemine ilişkin Kurul Müdürlüğü uzmanlarının 01.03.2018 tarih ve 116220 sayılı yerinde inceleme raporu, önerilen sit alanının taşınmaz kültür varlığı olarak tescile ilişkin Enerji ve Tabii Kaynaklar Bakanlığı, Maden İşleri Genel Müdürlüğü'nün 13.03.2018 tarih, E.412737; Kültür ve Turizm Bakanlığı, Yatırım ve İşletmeler Genel Müdürlüğü'nün 15.03.2018 tarih, E.232278; Orman ve Su İşleri Bakanlığı, VII. Bölge Müdürlüğü'nün, 06.04.2018 tarih, 83864; Kayseri Valiliği, Yatırım İzleme ve Koordinasyon Başkanlığının 15.03.2018 tarih, E.6380; Kayseri Çevre ve Şehircilik İl Müdürlüğü'nün, 08.03.2018 tarih, E.2173; Kayseri İl Kültür ve Turizm Müdürlüğü, 13.03.2018 tarih, E.222043; Orman ve Su İşleri Bakanlığı, DSİ 12. Bölge Müdürlüğü'nün 14.03.2018 tarih, 186458; Pınarbaşı Belediye Başkanlığının 15.03.2018 tarih, E.638; Kayseri İl Gıda Tarım ve Hayvancılık Müdürlüğü'nün 22.03.2018 tarih, E.882146 sayılı kurum görüş yazıları, raportörün 24.04.2018 tarih ve 213160 sayılı dosya inceleme raporu okundu, açıklamaları dinlendi, dosyasındaki bilgi ve belgeler incelendi, yapılan görüşme sonucunda;

Kayseri İli, Pınarbaşı İlçesi, Yarımtepe Mahallesi, Kızılsirt Mevkiinde bulunan Orman Vasıflı 110 ada, 23 nolu parselin bir kısmını kapsayan "*Kızılsirt Tümülüsü*" nün 2863 sayılı yasanın 6. Maddesinde belirtilen özellikler taşıdığı anlaşıldığından I. Derece Arkeolojik sit alanı olarak tescil edilmesinin ve bu doğrultuda hazırlanan sit fişi ile birlikte sit sınırlarının koordinatlandırıldığı 1/25000 ölçekli harita ile sit alanının gösterildiği 1/5000 ölçekli kadastral haritanın uygun olduğuna;



- Sit alanının basmış olduğu 110 ada, 23 nolu parselin pafta, fen klasörü ve tapu kütüğü beyanlar hanesine "*bir kısmı I. derece arkeolojik sit alanıdır*" şerhinin ilgili tapu ve kadastro müdürlüklerince, 13.03.2012 tarih ve 28232 sayılı Resmi Gazetede yayımlanarak yürürlüğe giren "Korunması Gerekli Taşınmaz Kültür Varlıklarının ve Sitlerin Tespit ve Tescili Hakkında Yönetmelik" gereği verilmesine;
- Sit alanlarında Yüksek Kurulu'nun 05.11.1999 tarih ve 658 sayılı ilke kararının 1. Maddesinde belirtilen I. Derece Arkeolojik sit alanlarına yönelik Koruma ve Kullanma Koşullarının geçerli olduğuna;
- Ayrıca 110 ada, 23 nolu parselinde bulunan taşınmazın bir kısmını kapsayan Kızılsirt Tümülüsü'nün sit alanı dışında, sit alanına herhangi bir inşai ve fiziki müdahalede bulunmamak ve yapılacak çalışmalar sırasında, herhangi bir buluntuya ya da kalıntıya rastlanması durumunda, 2863 sayılı yasanın 4. maddesi uyarınca çalışmaların durdurularak en yakın Müze Müdürlüğüne veya mülki idare amirlerine haber verilmesi şartıyla ağaçlandırma yapılmasında 2863 sayılı yasa kapsamında bir sakınca olmadığına karar verildi.

ASLI GİBİDİR

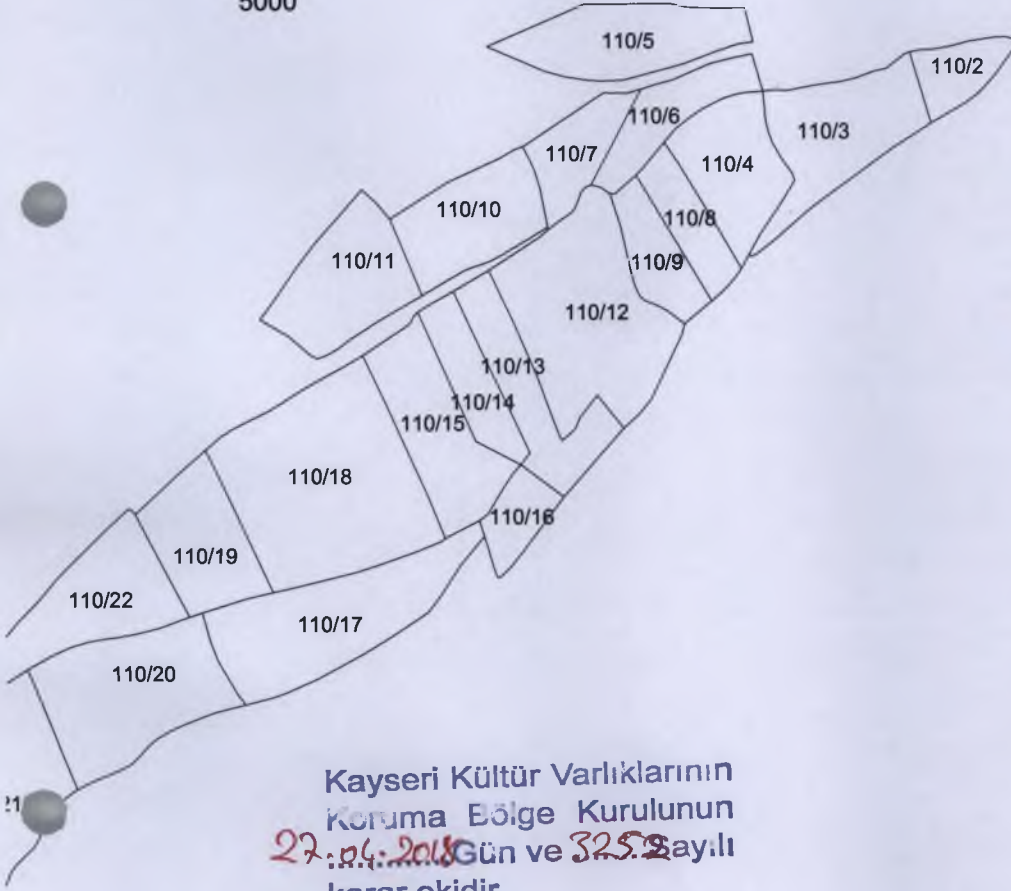
KAYSERİ İLİ, PINARBAŞI İLÇESİ, YARIMTEPE MAHALLESİ

KIZILSIRT TÜMÜLÜSÜ

I. (BİR) DERECE ARKEOLOJİK SİT ALANI



110/23



Kayseri Kültür Varlıklarının
Koruma Bölge Kurulunun
22.04.2018 Gün ve 325.2 Sayılı
karar ekidir.

Handwritten signatures in blue ink, including a large signature at the top and several smaller ones below it.

KAYSERİ İLİ, PINARBAŞI İLÇESİ, YARIMTEPE MAHALLESİ
KIZILSIRT TÜMÜLÜSÜ

I. (BİR) DERECE ARKEOLOJİK SİT ALANI



Nokta No	(UTM)Universal Y	Trans	ED50 (European Datum) X	(UTM)Universal Y2	Trans	ITRF96 (Internationa X2
1	775709.400		4288885.861	514793.928		4285665.967
2	775715.729		4288880.953	514800.089		4285660.857
3	775715.804		4288871.778	514799.864		4285651.690
4	775706.939		4288869.156	514790.922		4285649.360
5	775699.933		4288874.041	514784.084		4285654.470
6	775699.868		4288882.916	514784.309		4285663.337

AVRUPA KONSEYİ	DOĞAL VE KÜLTÜREL VARLIKLARI KORUMA ENVANTERİ	D.K.V.K.E	sit	ENVANTER NO: 516
TÜRKİYE	KÜLTÜR VARLIKLARI VE MÜZELER GENEL MÜDÜRLÜĞÜ			HARİTA NO:
İLİ: KAYSERİ	İLÇESİ: PINARBAŞI	MAHALLE KÖY: YARIMTEPE MAHALLESİ		KADASTRO:
		VEYA MEVKİİ : Kızılsirt Mevkii		PAFTA:
ADI: KIZILSIRT MEVKİİ TÜRÜMÜSÜ				ADA: 110 PARSEL: 23

GENEL TANIM: Kayseri İli, Pınarbaşı İlçesi, Yarımtepe Mahallesi, Kızılsirt Mevkii, tapunun 110 ada, 23 nolu parselin bir kısmını kapsayan alan üzerinde bulunmaktadır. Tescilli Süleyman Şah türbesinin yaklaşık 300 metre güney doğusunda kızılısirt olarak adlandırılan mevkiide yer almaktadır. Türümüs yaklaşık 20 Çapında, 4 metre yüksekliğindedir. Türümüs yığma taş malzemeden örtülmüştür.

ŞİMDİKİ TEHLİKELER KAÇAK KAZI VE TAHRİBAT

ŞİMDİKİ DURUM KAYALIK VE TEPELİK

SİT POTANSİYELİ : I. DERECE ARKEOLOJİK SİT ALANI

KORUMA DERECE : I. (BİRİNCİ) DERECE ARKEOLOJİK SİT ALANI

ŞİMDİKİ KORUMA : KORUMASIZ

HAZIRLAYANLAR: 01/03/ 2018

Sezai ARIK Arkeolog

Özlem GÖKPINAR DEMİRCİ Harita Mühendisi

ÖNERİLEN KORUMA : Haritada gösterildiği şekliyle I. DERECE ARKEOLOJİK SİT ALANI olarak tescil edilmesi ve kolluk kuvvetlerince kontrol edilmesi.

KONTROL EDEN: Fatih ÇAPAR 01/03/ 2018
Bölge Kurul Müdürü V.

YAYIN DİZİSİ :

K.K.V.K. B. K. KARARLARI

NO:

TARİH:

NO:

TARİH:

GÖZLEMLER :

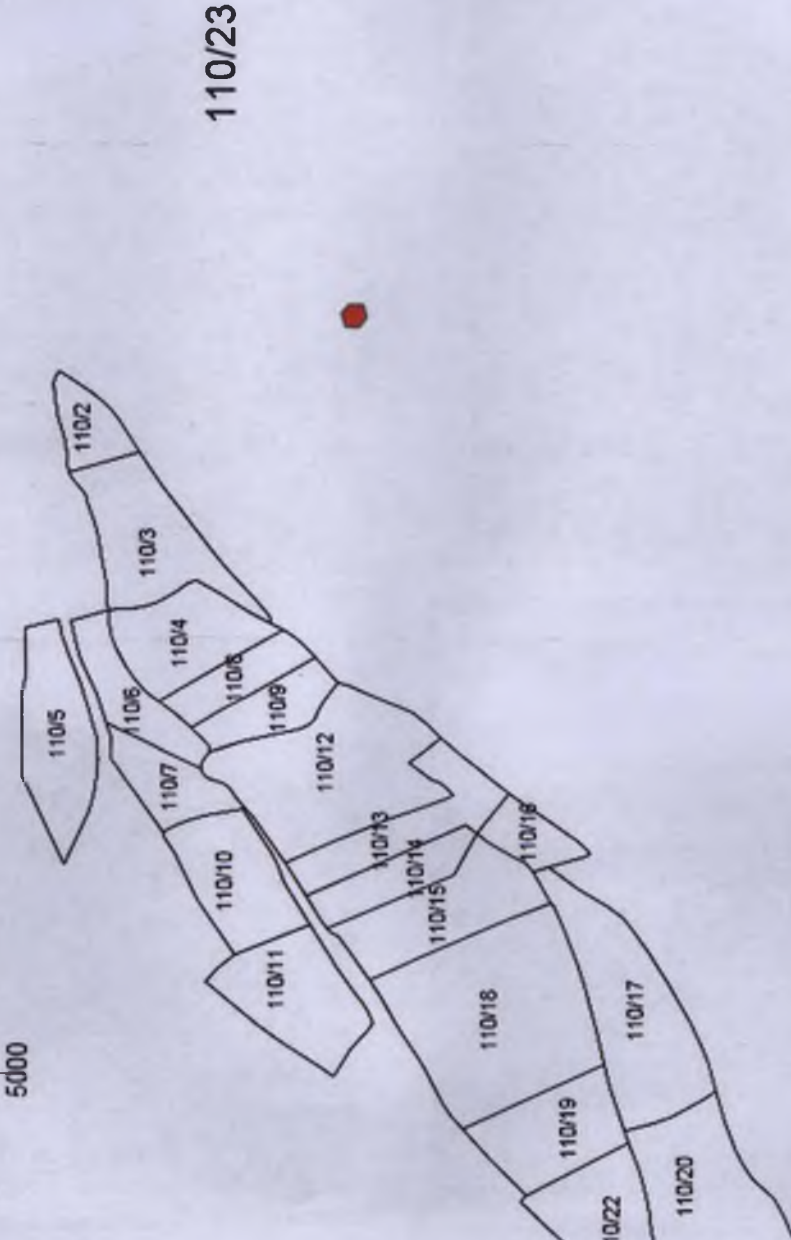
REVİZYON

K.K.V.K.B.K. ONAYI :

.../.../ 2018

HARİTALAR

KAYSERİ İLİ, PINARBAŞI İLÇESİ, YARIMTEPE MAHALLESİ
KIZILSIRT TÜRÜMÜSÜ
I. (BİR) DERECE ARKEOLOJİK SİT ALANI



Kayseri Kültür Varlıklarının
Koruma Bölge Kurulunun
22.06.2018 Gün ve 8252 Sayılı
karar ektidir.

1972



[Handwritten signature]