

T.C.
KÜLTÜR VE TURİZM BAKANLIĞI
DIYARBAKIR KÜLTÜR VARLIKLARINI
KORUMA BÖLGE KURULU
KARAR


Toplantı Tarihi ve No. : 02.05.2018-217
Karar Tarihi ve No. : 02.05.2018-5720
Dosya No. :21.11/68

Toplantı Yeri
DIYARBAKIR

Diyarbakır İli, Lice İlçesi, Körtük Mahallesi'nde bulunan, mülkiyeti Halil SEVİŞ'e ait tapunun 292 ada, 13 no.lu parselinde yer alan I. No.lu Değirmenin (Aşa Sadullah Beg) tescil talebine ilişkin; Diyarbakır Kültür Varlıklarını Koruma Bölge Kurulu Müdürlüğünün 28.03.2018 gün ve 165591 sayılı uzman raporu, Lice Belediye Başkanlığının 02.04.2018 gün ve 771 sayılı yazısı, Diyarbakır Büyükşehir Belediye Başkanlığının ...04.2018 gün ve 221-3396 sayılı yazısı okundu. Ekleri ve konuya ilişkin bilgi, belgeler incelendi. Yapılan görüşmeler sonunda;

Diyarbakır İli, Lice İlçesi, Körtük Mahallesi'nde bulunan, mülkiyeti Halil SEVİŞ'e ait tapunun 292 ada, 13 no.lu parselinde yer alan I. No.lu Değirmen(Aşa Sadullah Beg); "Korunması Gerekli Taşınmaz Kültür Varlığı" özelliği gösterdiğinden, 2863 sayılı Kanunun Tespit ve Tescil ile ilgili 7. Maddesi uyarınca tesciline, koruma grubunun "I. grup yapı" olarak, koruma alanının ise kendi parseli olarak belirlenmesine, tapu kütüğünün beyanlar hanesine "*Korunması Gerekli Taşınmaz Kültür Varlığı*" Şerhi konulmasına, karar verildi.

AVRUPA KONSEYİ	DOĞAL VE KÜLTÜREL VARLIKLARI KORUMA ENVANTERİ (D.K.V.K.E)		ENVANTER NO:	
T Ü R K İ Y E	KÜLTÜR VARLIKLARI VE MÜZELER GENEL MÜDÜRLÜĞÜ		ANIT	
İLİ: DİYARBAKIR	İLÇESİ: LİCE	MAHALLE/MEVKİ: KÖRTÜK	KORUMA DERECESESİ	ANITSAL
SOKAK VE KAPI NO:	KADASTRO:PAFTA: ADA:292 ADA 13 PARSEL		ÇEVRESEL	1 2 3
ADI: I. Nolu Değirmen (Aşa Sadullah Beg)	YAPTIRAN:	YAPAN:	MİMARİ ÇAĞI:	
	YAPIM TARİHİ:	KİTABE:	VAKFİYE:	
GENEL TANIM:Lice İlçesi, Körtük mahallesi, 292 ada 13 no.lu parselde, Lice Ulu Camii'nin yaklaşık 50 metre güneyinde yer aldığı tespit edilmiştir.				
KORUNMUŞLUK DURUMU:	TAŞIYICI YAPI:	CEPHE DURUMU:	ÖRTÜ DURUMU:	İÇ YAPI DURUMU:
VAZİYET PLANI:		FOTOĞRAF:		
				
GÖZLEMLER: I. nolu değirmen Doğu-Batı eksenli dikdörtgen planlı olup, Lice depreminde zarar gördüğü girişinin toprak ile kapandığı ve günümüzde kullanılmamaktadır.				
BUGÜNKÜ SAHİBİ:		BAKIMINDAN SORUMLU OLAN:		
YAPILAN ONARIMLAR:				
Lice İlçesi, Körtük mahallesi, 292 ada 13 no.lu parselde, Lice Ulu Camii'nin yaklaşık 50 metre güneyinde yer aldığı tespit edilmiştir. I. nolu değirmen Doğu-Batı eksenli dikdörtgen planlı olup, Lice depreminde zarar gördüğü girişinin toprak ile kapandığı ve günümüzde kullanılmadığı tespit edilmiştir. Değirmenin su haznesi ile bağlantısının sağlandığı su kanalları ve su haznesi sağlam durumdadır. Silindir formlu Su haznesi yaklaşık 6-7 metre derinlikte olup, içi sıvanmıştır.		TEKNİK BİLGİLER:		
		ISITMA SİSTEMİ:		
		KANALİZASYON:		
		SU:		
		ELEKTRİK:		
		ÖZGÜN KULLANIMI: Değirmen		
		BUGÜNKÜ KULLANIMI:		
		ÖNERİLEN KULLANIMI: Değirmen		
		HAZIRLAYANLAR:		
		Ahmet MIZRAK (Sanat tarihçi)		
		Serdar GÜLSEVEN (Müze Araştırmacısı)		
		02.05.2018		
		KONTROL EDEN:		
		Mehriban KARAAŞLAN		
		Bölge Kurulu Müdürü		
YAYIN DİZİNİ :		EKLER :		TESCİL KARAR NO :
1-	T.C.	RAPOR X		KARAR TARİHİ :
2-	Diyarbakır Kültür Varlıklarını	FOTOĞRAF X		
3-	Koruma Bölge Kurulunun	HARİTA		
4-	02.05.2018 tarih ve 5720	KROKİ		
	Sayıli Karar Eki dir.	KİTABE		
		VAKFİYE		







Foto 1-2- 3 Diyarbakır İli, Lice İlçesi, Körtük mahallesi, 292 ada 13 No.lu Parsel I. Nolu Değirmen (Aşe Sadullah Beg) 22.03.20183