

T.C.
KÜLTÜR VE TURİZM BAKANLIĞI
Kayseri Kültür Varlıklarını Koruma Bölge Kurulu

KARAR

Toplantı no ve tarih: 210 - 11.05.2018
Karar no ve tarih : 3293 - 11.05.2018

Toplantı Yeri
KAYSERİ

Yozgat ili, Merkez ilçesi, Sarıhacılı Köyü, 119 ada, 116 ve 118 numaralı parseller üzerinde Yozgat Müze Müdürlüğü uzmanlarınca tespit edilen “Üçkavak Tepe Yerleşimi”nin 2863 sayılı Yasa kapsamında I. Derece Arkeolojik Sit Alanı olarak tescil edilmesi istemine ilişkin, Yozgat Müze Müdürlüğü’nün 04.12.2017 tarihli, 1604 sayılı yazısı ve eki, Yozgat Müze Müdürlüğü uzmanlarınca hazırlanan 01.12.2017 tarih ve 2017/360 sayılı uzman raporu, konuya ilişkin Kayseri Valiliği, Çevre ve Şehircilik İl Müdürlüğü’nün 28.12.2017 gün ve E.12620 sayılı; Yozgat Valiliği İl Gıda Tarım ve Hayvancılık Müdürlüğü’nün 02.01.2018 gün ve E.3371888 sayılı; Yozgat Valiliği, Çevre ve Şehircilik İl Müdürlüğü’nün 02.01.2018 gün ve E.14 sayılı; Yozgat Valiliği İl Kültür ve Turizm Müdürlüğü, Müze Müdürlüğü’nün 04.01.2018 gün ve 7682 sayılı; Orman ve Su İşleri Bakanlığı IX. Bölge Müdürlüğü, Yozgat Şube Müdürlüğü’nün 12.01.2018 gün ve 11955 sayılı; Orman ve Su İşleri Bakanlığı XII. Bölge Müdürlüğü’nün 16.01.2018 gün ve 37999 sayılı; Yozgat İl Özel İdaresi, İmar ve Kentsel İyileştirme Müdürlüğü’nün 01.03.2018 gün ve E.2150 ile E.2151 sayılı kurum görüş yazıları okundu, Kayseri Kültür Varlıklarını Koruma Bölge Kurulu Müdürlüğü uzmanınca hazırlanan 07.05.2018 tarihli 234850 sayılı dosya inceleme raporu okundu, açıklamaları dinlendi, dosyasındaki bilgi ve belgeler incelendi, yapılan görüşmeler sonucunda;

Yozgat ili, Merkez ilçesi, Sarıhacılı Köyünde bulunan mülkiyeti Özel Mülkiyete ait tapunun, 119 ada, 116 numaralı parseli ile Kamu Orta Malına ait tapunun, 119 ada, 118 numaralı parselleri üzerinde bulunan “Üçkavak Tepe Yerleşimi”nin 2863 sayılı yasanın 6. maddesi kapsamına giren özellikler taşıması nedeniyle kararımız eki 1/5000 ölçekli kadastral haritada gösterildiği ve 1/25000 ölçekli harita üzerinde koordinatlı olarak işaretlendiği şekliyle I. Derece arkeolojik sit alanı olarak tescil edilmesine,

-Yozgat ili, Merkez ilçesi, Sarıhacılı Köyü, **119** ada, **116** ve **118** numaralı parsellerin pafta, fen klasörü ve tapu kütüğü beyanlar hanesine “**Bir kısmı I. Derece Arkeolojik Sit Alanıdır**” şerhinin Tapu ve Kadastro Müdürlüklerince verilmesine,

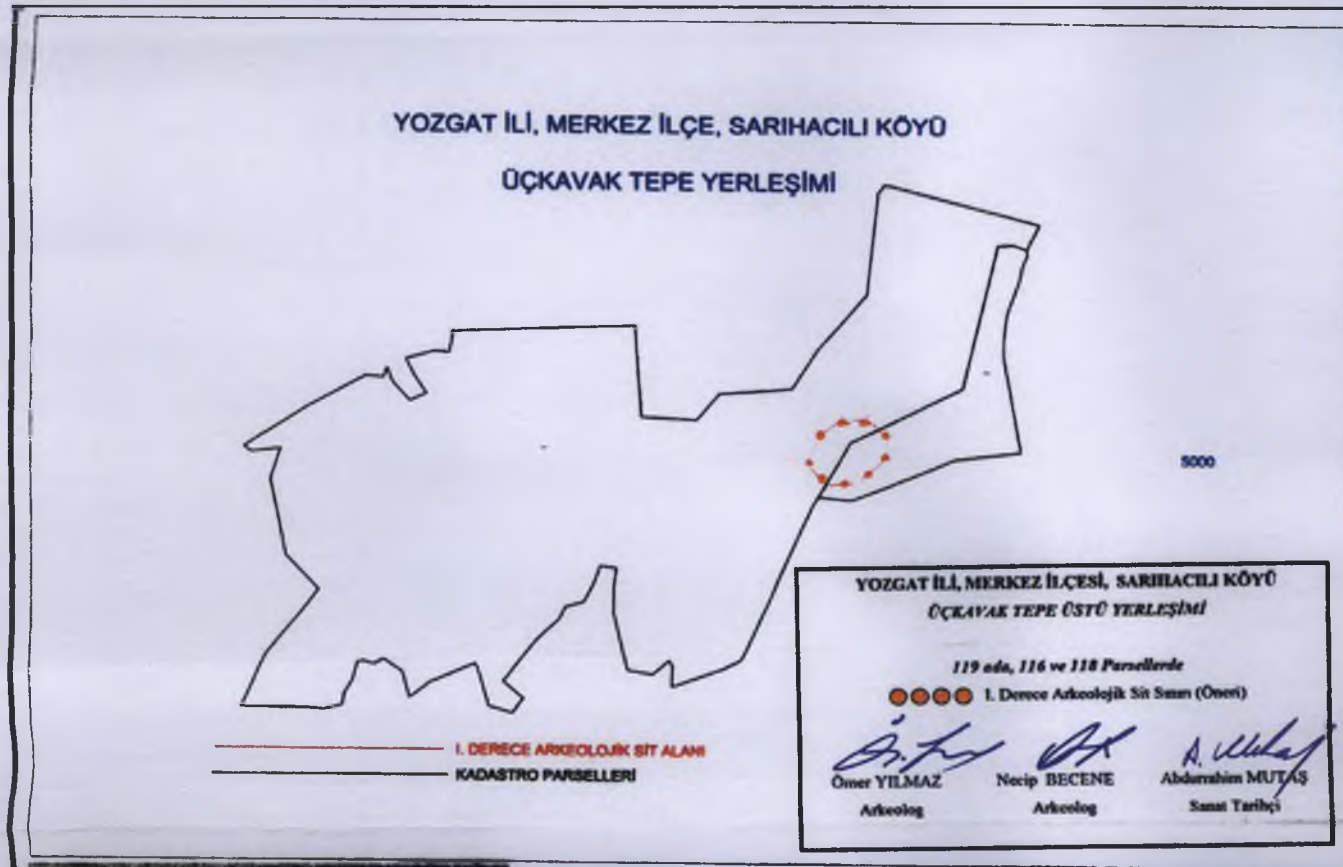
-Sit alanı için; Kültür ve Tabiat Varlıklarını Koruma Yüksek Kurulu’nun 05.11.1999 gün ve 658 sayılı ilke kararının I. derece arkeolojik sit alanlarına ilişkin 1. Maddesinde belirtilen Koruma ve Kullanma Koşullarının geçerli olduğuna,

-Kaçak kazı yapmak suretiyle 2863 sayılı Yasaya muhalefet edenler hakkında yasal işlem başlatılmasına,

-Sit alanı sınırları dışında mera vasfının devam etmesinde 2863 sayılı Yasa kapsamında sakınca olmadığına, karar verildi.

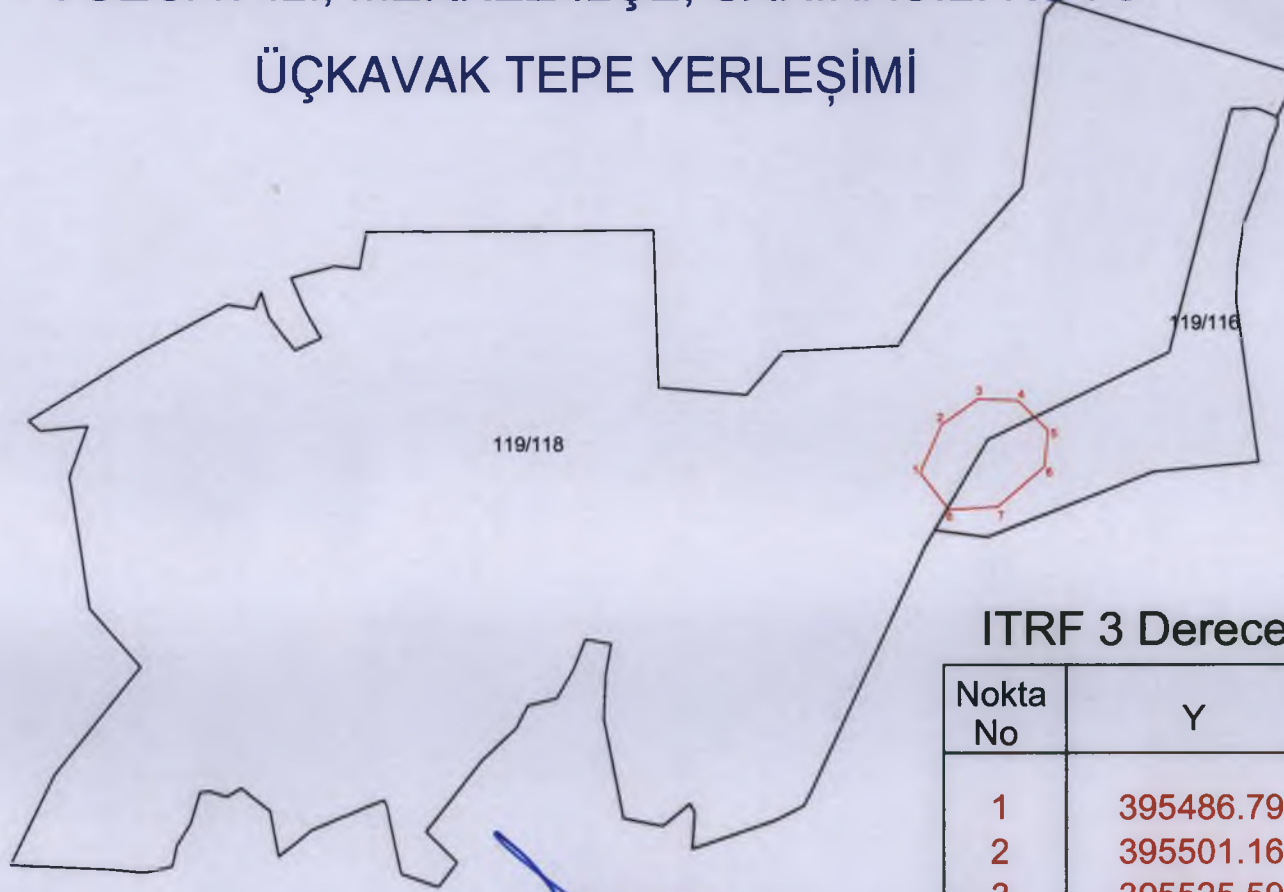
ASLI GİBİDİR

AVRUPA KONSEYİ	DOĞAL VE KÜLTÜREL VARLIKLARI KORUMA ENVANTERİ D.K.V.K.E	SİT	ENVANTER NO: 88
TÜRKİYE	KÜLTÜR VARLIKLARI VE MÜZELER GENEL MÜDÜRLÜĞÜ		HARİTA NO:
İLİ: YOZGAT	İLÇESİ: MERKEZ	MAHALLE / KÖY veya MEVKİİ: Sarıhacılı Köyü	
	KADASTRO PAFTA:	ADA: 119	PARSELLER: 116,118
ADI: ÜÇKAVAK TEPE YERLEŞİMİ			
GENEL TANIM: Yozgat İli, Merkez İlçesi, Sarıhacılı Köyü 119 ada, 116 ve 118 numaralı parsellerin bir kısmı içerisinde kalmaktadır. Sarıhacılı'nın kuş uçuşu yaklaşık 1.8 km güneydoğusunda, Yozgat - Boğazlıyan yolunun ise kuş uçuşu yaklaşık 500 metre güneybatısında yer alır. Vadi içerisinde yer alan doğal yükselti üzerine kurulu yerleşim üzerinde farklı dönemlere ait seramik parçalarına rastlanılmıştır. Yaklaşık 100 metre güneyinden Üçkavak Deresi geçmektedir. Yerleşim üzerinde kapanmaya yüz tutmuş kaçak kazı izleri dikkat çeker.			
ŞİMDİKİ TEHLİKELER: Kaçak Kazılar		Kayseri Kültür Varlıklarının Koruma Bölge Kurulunun 11.05.2018 Gün ve 3293 Sayılı karar ekidir.	
ŞİMDİKİ DURUM:			
SİT POTANSİYELİ: I. Derece Arkeolojik Sit.		KORUMA DERECEŚİ: I. Derece Arkeolojik Sit.	
ŞİMDİKİ KORUMA: Korumasız.		HAZIRLAYANLAR: Ömer YILMAZ Arkeolog, Necip BECENE Arkeolog, Abdurrahim MUTAŞ Sanat Tarihiçi	
ÖNERİLEN KORUMA: 1/5000 ölçekli haritada işaretli olduğu şekliyle I. Derece Arkeolojik Sit Alanı olarak tescili ve kolluk kuvvetlerince korunması.		KONTROL EDEN: Hasan K.ŞENYURT Müze Müdürü 30./11/2017	
YAYIN DİZİSİ:		K.K.V.K.B.K. KARARLARI No: 11.05.2018	
GÖZLEMLER:		REVİZYON: K.K.V.K.B.K. ONAYI: .../.../20..	



Ömer YILMAZ

YOZGAT İLİ, MERKEZ İLÇE, SARIHACILI KÖYÜ
ÜÇKAVAK TEPE YERLEŞİMİ



ITRF 3 Derecelik Koordinatlar

Nokta No	Y	X
1	395486.79	4406488.16
2	395501.16	4406520.19
3	395525.59	4406537.31
4	395551.94	4406536.22
5	395571.75	4406516.34
6	395569.46	4406492.14
7	395538.38	4406465.32
8	395506.02	4406463.66

I. DERECE ARKEOLOJİK SİT ALANI

KADASTRO PARSELLERİ

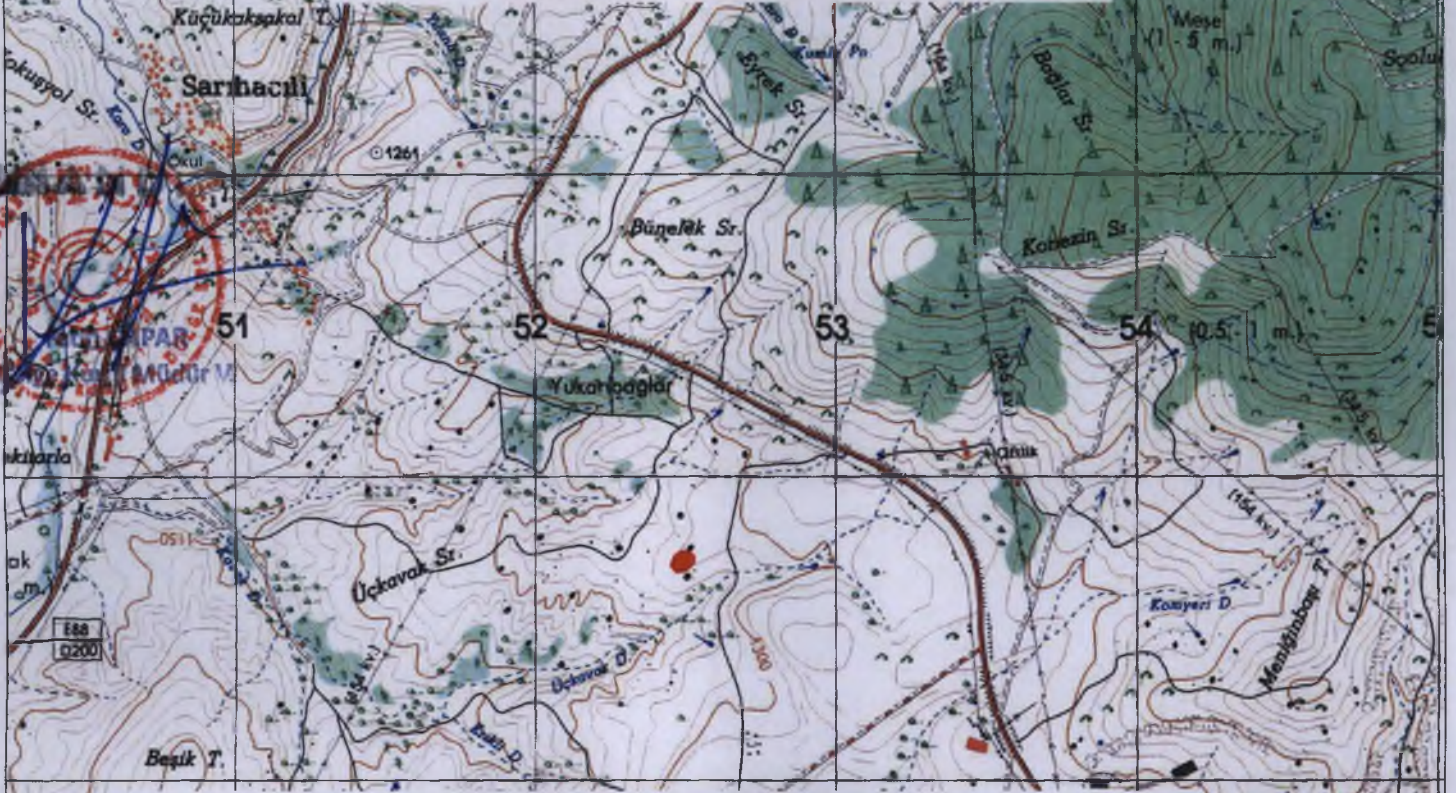
Kayseri Kültür Varlıklarının
Kuruma Esbige Kurulunun
11.05.2018 Gün ve 3293 Sayılı
Karar ektidir.

Handwritten signatures and initials in blue ink.



YOZGAT İLİ, MERKEZ İLÇE, SARIHACILI KÖYÜ ÜÇKAVAK TEPE YERLEŞİMİ

I. DERECE ARKEOLOJİK SİT ALANI



ED-50 KOORDİNATLAR

UTM 6 DERECELİK

UTM 3 DERECELİK

Nokta No	Y	X	Y2	X2
1	652440.06	4405712.83	395507.91	4406671.31
2	652453.35	4405745.32	395522.28	4406703.34
3	652477.18	4405763.25	395546.71	4406720.47
4	652503.55	4405763.04	395573.06	4406719.37
5	652524.01	4405743.84	395592.88	4406699.50
6	652522.54	4405719.58	395590.59	4406675.30
7	652492.37	4405691.74	395559.50	4406648.47
8	652460.10	4405689.00	395527.14	4406646.81



Boruklu düzü