

**T.C.**  
**KÜLTÜR VE TURİZM BAKANLIĞI**  
**Kayseri Kültür Varlıklarını Koruma Bölge Kurulu**

**KARAR**

**Toplantı no ve tarih :** 210- 11.05.2018  
**Karar no ve tarih :** 3296 -11.05.2018


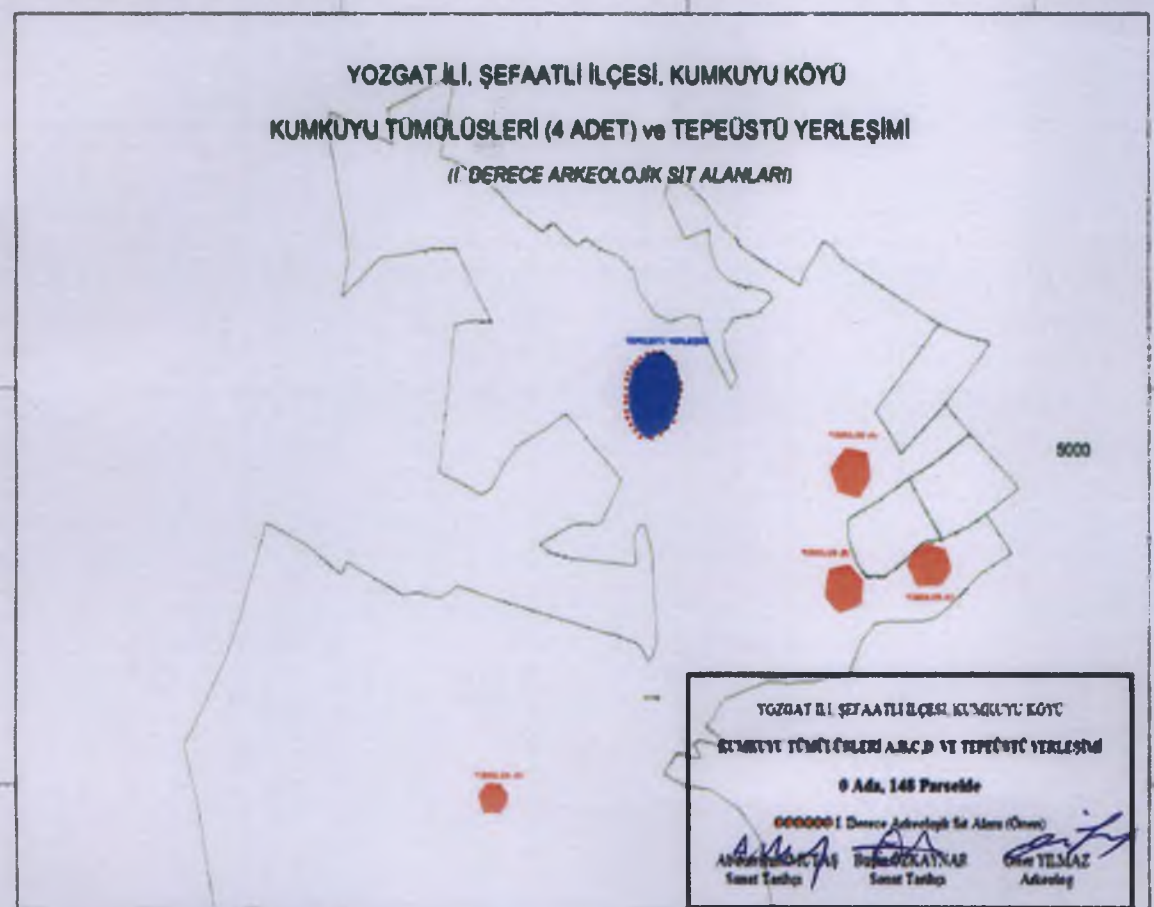
**Toplantı Yeri**  
**KAYSERİ**

Yozgat İli, Şefaathli İlçesi, Kumkuyu Köyünde bulunan, 148 nolu mera parselinin bir kısmında yer alan Kumluktepe A,B,C,D Tümülüsleri ve Tepe Üstü Yerleşiminin 1.derece arkeolojik sit alanı olarak tescilinin değerlendirilmesi istemine ilişkin Yozgat Müze Müdürlüğünün 28.04.2017 gün ve 607 sayılı yazısı, konuya ilişkin Kayseri Çevre ve Şehircilik İl Müdürlüğünün 18.12.2017 gün ve E.4425 sayılı yazısı, Yozgat Valiliği İl Gıda, Tarım ve Hayvancılık Müdürlüğünün 28.12.2017 gün ve E.3352589 sayılı yazısı, Enerji ve Tabii Kaynaklar Bakanlığı Maden İşleri Genel Müdürlüğünün 05.01.2018 gün ve E.400771 sayılı yazısı, Kültür ve Turizm Bakanlığı Yatırım ve İşletmeler Genel Müdürlüğünün 03.01.2018 gün ve E.3213 sayılı yazısı, Yozgat İl Özel İdaresinin 28.02.2018 gün ve E.2125 sayılı yazısı, 07.05.2018 gün ve 234456 sayılı raportör raporu okundu, dosyasındaki bilgi ve belgeler incelendi, yapılan görüşme sonucunda;

Yozgat İli, Şefaathli İlçesi, Kumkuyu Köyünde ve 148 nolu mera parselinin bir kısmında bulunan “Kumkuyu A,B,C,D Tümülüsleri ve Tepe Üstü Yerleşimi” nin kararımız eki 1/25000 ölçekli haritada koordinatlandırıldığı ve 1/5000 ölçekli kadastral haritada gösterildiği şekli ile I. Derece arkeolojik sit alanı olarak tescil edilmesinin uygun olduğuna; 148 parselin tapu kütüğü beyanlar hanesine “*bir kısmı I. derece arkeolojik sit alanıdır*” şerhinin ilgililerince 13.03.2012 tarih ve 28232 sayılı Resmi Gazetede yayımlanarak yürürlüğe giren “Korunması Gerekli Taşınmaz Kültür Varlıklarının ve Sitlerin Tespit ve Tescili Hakkında Yönetmelik” gereği verilmesine; bu alanlarda koruma amaçlı imar planı hazırlanana kadar Koruma Yüksek Kurulu’nun 05.11.1999 tarih ve 658 sayılı ilke kararının 1. Maddesinde belirtilen I. Derece arkeolojik sitlere ilişkin Koruma ve Kullanma Koşullarının geçerli olduğuna; ayrıca söz konusu taşınmazın sit alanları dışında kalan kısmında mera vasfının devam etmesinde 2863 sayılı yasa kapsamında bir sakınca olmadığına; tümülüslerdeki kaçak kazıların sorumluları hakkında yasal işlem başlatılması gerektiğine; B ve D Tümülüslerindeki can ve mal güvenliği tehlikesi arzeden kaçak kazı çukurlarının adli makamların uygun görüşü alındıktan sonra Müze Müdürlüğü denetiminde yerel yönetimlerce kapatılabileceğine; bu alanda daha fazla kaçak kazı ve tahribat yapılmaması için gerekli güvenlik önlemlerinin ilgili Kaymakamlıkça alınmasına ve söz konusu taşınmazın belli aralıklarla kolluk kuvvetlerince kontrol edilmesinin sağlanması gerektiğine karar verildi.

**ASLI GİBİDİR**

AVRUPA KONSEYİ	DOĞAL VE KÜLTÜREL VARLIKLARI KORUMA ENVANTERİ	D.K.V.K.E	SİT	ENVANTER NO: 44
TÜRKİYE	KÜLTÜR VARLIKLARI VE MÜZELER GENEL MÜDÜRLÜĞÜ			HARİTA NO:
İLİ: YOZGAT	İLÇESİ:ŞEFAATLI	MAHALLE / KÖY veya MEVKİL: Kumkuyu Köyü		
KADASTRO PAFTA: ADA: 0 PARSEL:148				
ADI: Kumkuyu Tümülüsleri A,B,C,D ve Tepe Üstü Yerleşimi				
GENEL TANIM: Yozgat İli, Şefaattli İlçesi Kumkuyu Köyünde yer alan Kumkuyu Tümülüsleri A,B,C,D ve Tepe Üstü Yerleşimi , 0 ada, 148 parselde kalmaktadırlar. 1-Tepe Üstü Yerleşimi: Kumkuyu Köyünün yaklaşık olarak 1200 m kuzeydoğusunda yer alır. Tepe Üstü Yerleşimi yaklaşık olarak 50 m çapındadır. Doğal tepe üzerine kurulmuş olan yerleşimin üzerinde geçmiş dönemlere ait, kapanmaya yüz tutmuş irili ufaklı kaçak kazı çukurları vardır. Doğu tarafında yerleşimin olmadığı yerde muhtemelen Kumkuyu Göleti yapımında kullanılmak üzere malzeme alınarak taraçalama yapılmıştır. 2-A Tümülüsü: Tümülüs Kumkuyu Köyünün yaklaşık olarak 1375 m kuzeydoğusunda yer alır. Tümülüs 30 m çapında olup yayvanlaşmıştır. 3- B Tümülüsü: Tümülüs Kumkuyu Köyünün yaklaşık olarak 1300 m kuzeydoğusunda A Tümülüsünün ise yaklaşık olarak 130 m güneyinde yer alır. 30 m çapındadır. Kuzey yamacında 1x1 m ölçülerinde 3 m derinliğinde tehlike arz eden kaçak kazı çukuru vardır. Yamaç kısımlarında irili ufaklı kaçak kazı çukurları görülmekle birlikte güney yamaç ve tepe kısmı kaçak kazılarla yarılmıştır. 4-C Tümülüsü: Kumkuyu Köyünün yaklaşık olarak 1400 m kuzeydoğusunda, B Tümülüsünün ise yaklaşık 70 m kuzeydoğusundadır. Tümülüs 30 m çapındadır. 5- D Tümülüsü: Tümülüs Kumkuyu Köyünün yaklaşık olarak 800 m hafif kuzeydoğusunda yer alır. Yaklaşık 15 m çapındadır. Tümülüsün tepesinde 4x2 m ölçülerinde 4 m derinliğinde tehlike arz eden geçmiş dönemlere ait kaçak kazı çukuru yer alır.				
ŞİMDİKİ TEHLİKELER: Kaçak kazı.				
ŞİMDİKİ DURUM: Tümülüsler ve Tepe Üstü Yerleşimi				
SİT POTANSİYELİ: I. Derece Arkeolojik Sit.			KORUMA DERECESESİ: I. Derece Arkeolojik Sit.	
ŞİMDİKİ KORUMA:Korumasız.			HAZIRLAYANLAR: Ömer YILMAZ Arkeolog Büşra ÖZKAYNAR Sanat Tarihçi Abdurrahim MUTAŞ Sanat Tarihçi	
ÖNERİLEN KORUMA: 0 no'lu ada 148 parselde 1. Derecede Arkeolojik Sit Alanı Olarak Tescili ve Kolluk Kuvvetlerince Korunması.			KONTROL EDEN: Hasan Kerim ŞENYURT Müze Müdürü 28.11.2017	
YAYIN DİZİSİ:			K.K.V.K.B.K. KARARLARI	
GÖZLEMLER: 11.05.2018 Gün ve 3296 Sayılı karar ekidir.			No: 11.05.2018	
			REVİZYON: K.K.V.K.B.K. ONAYI: .../.../20..	



Handwritten signature and date: 11.05.2018

YOZGAT İLİ, ŞEFAATLİ İLÇESİ, KUMKUYU KÖYÜ  
KUMKUYU TÖMÖLÜSLERİ (4 ADET) ve TEPEÜSTÜ YERLEŞİMİ  
(I. DERECE ARKEOLOJİK SİT ALANLARI)



TEPEÜSTÜ YERLEŞİMİ

5000

148 parsel

TÖMÖLÖS (A)

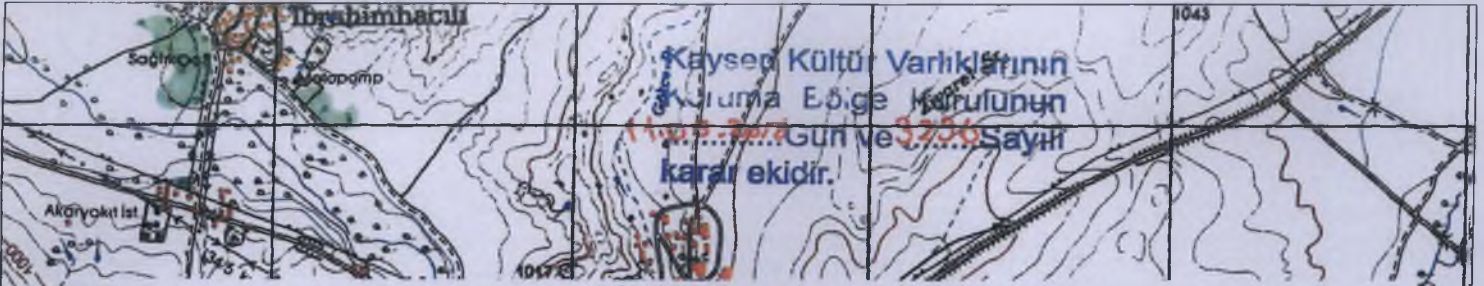
TÖMÖLÖS (B)

TÖMÖLÖS (C)

148 parsel

TÖMÖLÖS (D)

Kayseri Kültür Varlıklarının  
Koruma Bölge Kurulunun  
11.05.2018 Gün ve 3.296 Sayılı  
karar ekidir.



YOZGAT İLİ, ŞEFAATLİ İLÇESİ, KUMKUYU KÖYÜ  
KUMKUYU TÜMÜLÜSLERİ (4 ADET) ve TEPEÜSTÜ YERLEŞİMİ  
(I. DERECE ARKEOLOJİK SİT ALANLARI)



ED-50 KOORDİNATLAR

UTM 6 DERECELİK UTM 3 DERECELİK

Nokta No	Y	X	Y2	X2
A1	670596.04	4366406.78	412344.95	4366773.43
A2	670614.14	4366428.97	412363.78	4366795.02
A3	670639.54	4366424.27	412389.02	4366789.47
A4	670643.54	4366398.47	412392.16	4366763.55
A5	670630.54	4366377.78	412378.47	4366743.29
A6	670605.64	4366383.68	412353.78	4366750.02
B1	670618.24	4366304.68	412363.75	4366670.64
B2	670633.94	4366288.48	412378.90	4366653.92
B3	670632.34	4366263.48	412376.47	4366628.98
B4	670606.14	4366253.78	412349.96	4366620.16
B5	670588.84	4366272.28	412333.28	4366639.23
B6	670594.54	4366300.48	412339.91	4366667.23
C1	670734.74	4366321.37	412480.75	4366683.45
C2	670741.54	4366301.38	412486.89	4366663.23
C3	670730.64	4366284.38	412475.42	4366646.60
C4	670701.74	4366282.88	412446.49	4366646.07
C5	670689.84	4366306.58	412435.38	4366670.15
C6	670696.64	4366318.18	412442.56	4366681.52
C7	670711.84	4366327.18	412458.06	4366690.01
D1	670175.63	4366070.59	411913.53	4366451.37
D2	670191.63	4366070.19	411929.51	4366450.43
D3	670199.23	4366059.79	411936.76	4366439.78
D4	670199.23	4366048.19	411936.38	4366428.19
D5	670191.43	4366039.69	411928.30	4366419.95
D6	670171.43	4366039.49	411908.30	4366420.42
D7	670165.63	4366058.59	411903.14	4366439.70
T1	670349.74	4366470.38	412100.87	4366845.20
T2	670349.14	4366494.68	412101.08	4366869.51
T3	670353.14	4366511.68	412105.64	4366886.37
T4	670371.74	4366528.88	412124.81	4366902.94
T5	670390.84	4366531.58	412143.99	4366905.00
T6	670404.84	4366518.18	412157.54	4366891.14
T7	670411.04	4366493.88	412162.92	4366866.65
T8	670405.74	4366467.98	412156.77	4366840.94
T9	670395.14	4366449.88	412145.57	4366823.20
T10	670371.94	4366439.88	412122.04	4366813.97
T11	670357.34	4366450.18	412107.79	4366824.75