

**T.C.**  
**KÜLTÜR VE TURİZM BAKANLIĞI**  
Kayseri Kültür Varlıklarını Koruma Bölge Kurulu  
**KARAR**

**Toplantı no ve tarih:** 210 - 11.05.2018

**Karar no ve tarih :** 3282 - 11.05.2018

**Toplantı Yeri**  
**KAYSERİ**

Kayseri İli, Pınarbaşı İlçesi, Akpınar Mahallesi sınırları içerisinde bulunan Orman Vasıflı 101 ada, 1 nolu parselin Kayseri Orman İşletme Müdürlüğü'nün 10.01.2018 tarih, 78134 sayılı yazıları gereği Kurul Müdürlüğü uzmanlarınca yerinde yapılan inceleme sonucu tespit edilen; "Kütüklü Pınar Tümülüsü II" in I. Derece Arkeolojik sit alanı olarak tescil edilmesi ve Tümülüs üzerinde bulunan kaçak kazı çukurları konusunun Kurulumuzda değerlendirilmesi istemine ilişkin Kurul Müdürlüğü uzmanlarının 01.03.2018 tarih ve 116220 sayılı yerinde inceleme raporu, önerilen sit alanının taşınmaz kültür varlığı olarak tesciline ilişkin Enerji ve Tabii Kaynaklar Bakanlığı, Maden İşleri Genel Müdürlüğü'nün 13.03.2018 tarih, E.412737; Kültür ve Turizm Bakanlığı, Yatırım ve İşletmeler Genel Müdürlüğü'nün 15.03.2018 tarih, E.232278; Orman ve Su İşleri Bakanlığı, VII. Bölge Müdürlüğü'nün, 06.04.2018 tarih, 83864; Kayseri Valiliği, Yatırım İzleme ve Koordinasyon Başkanlığı'nın 15.03.2018 tarih, E.6380; Kayseri Çevre ve Şehircilik İl Müdürlüğü'nün, 08.03.2018 tarih, E.2173; Kayseri İl Kültür ve Turizm Müdürlüğü, 13.03.2018 tarih, E.222043; Orman ve Su İşleri Bakanlığı, DSİ 12. Bölge Müdürlüğü'nün 14.03.2018 tarih, 186458; Pınarbaşı Belediye Başkanlığı'nın 15.03.2018 tarih, E.638; Kayseri İl Gıda Tarım ve Hayvancılık Müdürlüğü'nün 22.03.2018 tarih, E.882146; Büyükşehir Belediye Başkanlığı'nın 26.04.2018 gün ve 5412 sayılı kurum görüş yazıları, raportörün 07.05.2018 tarih, sayılı dosya inceleme raporu okundu, açıklamaları dinlendi, dosyasındaki bilgi ve belgeler incelendi, yapılan görüşme sonucunda;

Kayseri İli, Pınarbaşı İlçesi, Akpınar Mahallesi, Kütüklü Pınar Mevkiinde bulunan özel mülkiyete ait 101 ada, 100 ve 101 nolu parsellerin bir kısmını kapsayan "*Kütüklü Pınar Tümülüsü II*"'in 2863 sayılı yasanın 6. Maddesinde belirtilen özellikler taşıdığı anlaşıldığından I. Derece Arkeolojik sit alanı olarak tescil edilmesinin ve bu doğrultuda hazırlanan sit fişi ile 1/25000 ölçekli harita ve sit alanının gösterildiği 1/5000 ölçekli kadastral haritanın uygun olduğuna;

- Sit alanının basmış olduğu 101 ada, 100 ve 101 nolu parsellerin pafta, fen klasörü ve tapu kütüğü beyanlar hanesine "*bir kısmı I. derece arkeolojik sit alanıdır*" şerhinin ilgili tapu ve kadastro müdürlüklerince, 13.03.2012 tarih ve 28232 sayılı Resmi Gazetede yayımlanarak yürürlüğe giren "Korunması Gerekli Taşınmaz Kültür Varlıklarının ve Sitlerin Tespit ve Tescili Hakkında Yönetmelik" gereği verilmesine;
- Sit alanlarında Yüksek Kurulu'nun 05.11.1999 tarih ve 658 sayılı ilke kararının 1. Maddesinde belirtilen I. Derece Arkeolojik sit alanlarına yönelik Koruma ve Kullanma Koşullarının geçerli olduğuna;
- Tümülüs üzerinde bulunan kaçak kazı çukurlarına yönelik 2863 sayılı yasaya muhalefet edenler hakkında yasal işlem başlatılmasına;

**ASLI GİBİDİR**



AVRUPA KONSEYİ	DOĞAL VE KÜLTÜREL VARLIKLARI KORUMA ENVANTERİ	D.K.V.K.E	sit	ENVANTER NO:	519
TÜRKİYE	KÜLTÜR VARLIKLARI VE MÜZELER GENEL MÜDÜRLÜĞÜ			HARİTA NO:	
İLİ: KAYSERİ	İLÇESİ: PINARBAŞI	MAHALLE KÖY: AKPINAR MAHALLESİ	KADASTRO:	PAFTA:	
		VEYA MEVKİLİ : Kütüklüpinar Mezrası		ADA:	101

ADI: KÜTÜKLÜ PINAR TÜRÜMÜSÜ-II

GENEL TANIM:Kayseri İli, Pınarbaşı İlçesi, Akpınar Mahallesi, Kütüklü pınar mezrasında, tapunun 101 ada, 100 ve 101 nolu parsellerin bir kısmını kapsayan alan üzerinde bulunmaktadır. Kütüklü pınar mezrası yerleşim alanının 100 metre batısında, orman alanına giden yolun kuzeyinde yer almaktadır. Türümüs yaklaşık 30 metre çapında, 5 metre yüksekliğindedir. Türümüs yığıma moloz taş ve toprak malzemeden yapılmış olup zirve kısmında can ve mal güvenliği açısından tehlike arz etmediği değerlendirilen ve geçmiş dönemlerde açıldığı düşünülen, yaklaşık 2x3 ölçülerinde bir adet kaçak kazı çukuru görülmüştür.



ŞİMDİKİ TEHLİKELER KAÇAK KAZI VE TAHRİBAT

ŞİMDİKİ DURUM Düz Bir alanda Bulunmaktadır.

SİT POTANSİYELİ : I. DERECE ARKEOLOJİK SİT ALANI

KORUMA DERECEŞİ : I. (BİRİNCİ) DERECE ARKEOLOJİK SİT ALANI

ŞİMDİKİ KORUMA : KORUMASIZ

HAZIRLAYANLAR: 01/03/ 2018

Sezai ARIK Arkeolog

Recep TOK Harita Mühendisi

ÖNERİLEN KORUMA : Harita üzerinde işaretli şekliyle I. DERECE ARKEOLOJİK SİT ALANI olarak tescil edilmesi ve Kolluk kuvvetlerince kontrol edilmesi.

KONTROL EDEN: Fatih ÇAPAR 01/03/ 2018  
Bölge Kurul Müdürü V.

YAYIN DİZİŞİ :

K.K.V.K. B. K. KARARLARI

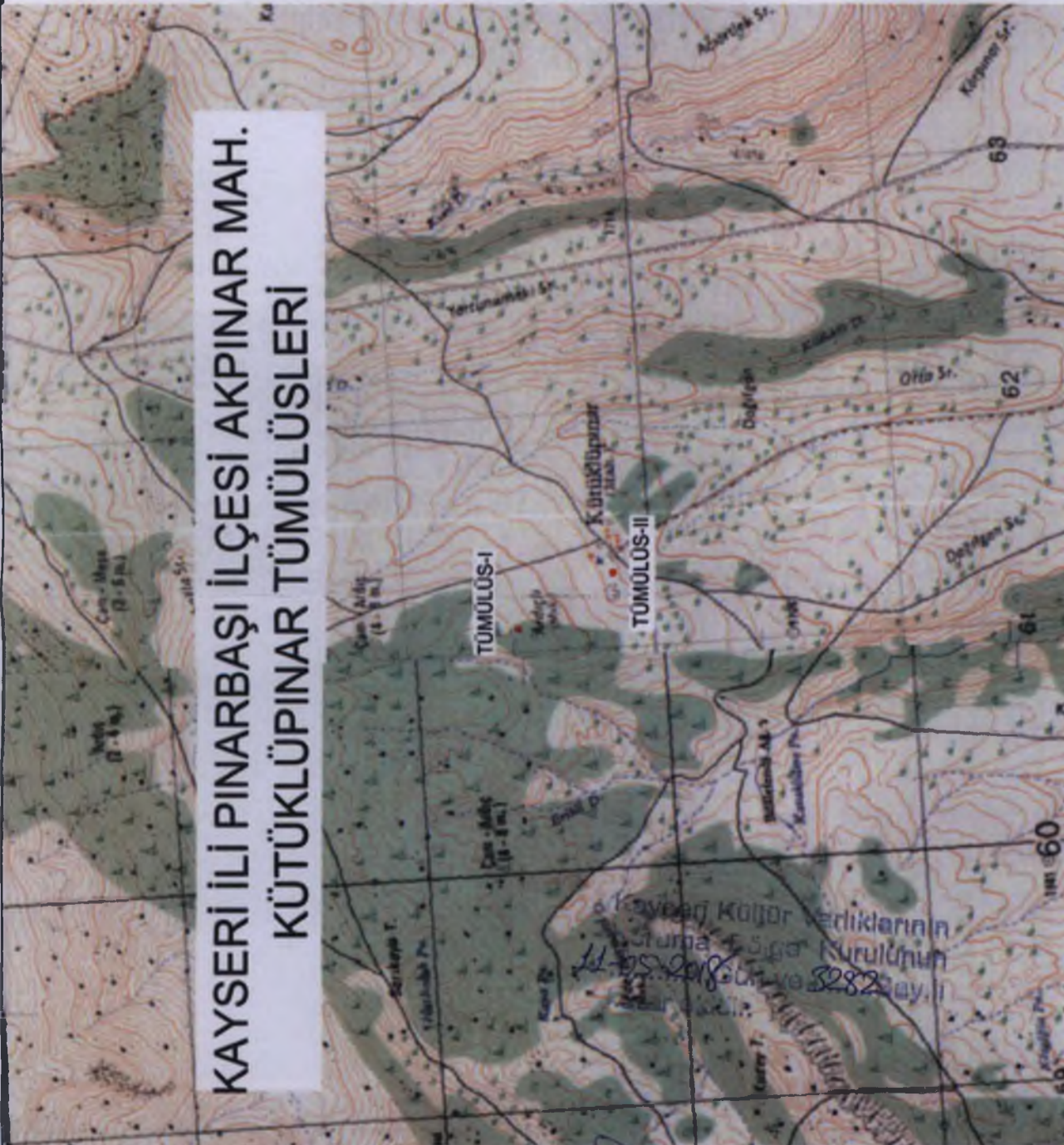
NO: TARIH: 11.05.2018  
NO: TARIH:

GÖZLEMLER :

REVİZYON

K.K.V.K.B.K. ONAYI : .... / ... / 2018

HARİTALAR, FOTOĞRAFLAR :



3 DERECELİK ED50

6 DERECELİK ED50

Nokta No	Y	X	Y2	X2
T1/1	782658.53	4291999.47	521865.87	4288724.00
T1/2	782670.77	4291995.52	521877.77	4288719.65
T1/3	782673.47	4291992.54	521890.04	4288706.60
T1/4	782662.24	4291972.90	521868.51	4288697.34
T1/5	782650.33	4291972.32	521856.60	4288697.15
T1/6	782643.00	4291882.30	521849.60	4288707.36
T1/7	782646.65	4291892.45	521853.57	4288717.38
T2/1	782903.07	4291615.93	522097.38	4283328.87
T2/2	782913.38	4291606.95	522107.38	4283323.57
T2/3	782912.29	4291593.43	522105.85	4283310.10
T2/4	782901.08	4291588.20	522094.47	4283305.24
T2/5	782889.67	4291592.13	522083.22	4283309.55
T2/6	782863.12	4291601.23	522076.97	4283318.85
T2/7	782889.24	4291613.80	522083.50	4283312.21

I. DERECE ARKEOLOJİK SİT ALANI

Handwritten signature and date: 11.05.2018







# KAYSERİ İLİ PINARBAŞI İLÇESİ AKPINAR MAH. KÜTÜKLÜPİNAR TÜMÜLÜSLERİ



6 DERECELİK ED50

3 DERECELİK ED50

Nokta No	Y	X	Y2	X2
T1/1	782658.53	4291999.47	521865.67	4288724.00
T1/2	782670.77	4291995.52	521877.77	4288719.65
T1/3	782673.47	4291982.54	521880.04	4288706.60
T1/4	782662.24	4291972.90	521868.51	4288697.34
T1/5	782650.33	4291972.32	521856.60	4288697.15
T1/6	782643.00	4291982.30	521849.60	4288707.36
T1/7	782646.65	4291992.45	521853.57	4288717.38
T2/1	782903.07	4291615.93	522097.38	4288332.87
T2/2	782913.38	4291606.95	522107.38	4288323.57
T2/3	782912.29	4291593.43	522105.85	4288310.10
T2/4	782901.06	4291588.20	522094.47	4288305.24
T2/5	782889.67	4291592.13	522083.22	4288309.55
T2/6	782883.12	4291601.23	522076.97	4288318.85
T2/7	782889.24	4291613.80	522083.50	4288331.21

1 DERECE ARKEOLOJİK SİT ALANI



# KADASTRAL DURUM



5000

101/1

101/58

TÜMÜLÜS-II

101/100

101/102

101/101



ONANDI



Fatih ÇAPAR

Bölge Kurul Müdürü V.

Kayseri Kültür Varlıklarının  
Koruma Bölge Kurulunun  
11-05-2018 Gün ve 3282 Sayılı  
karar ekidir.

-  I. DERECE ARKEOLOJİK SİT ALANI
-  SİT ALANINDA KALAN PARSELLER

Handwritten signatures and initials in blue ink.