

T.C.
KÜLTÜR VE TURİZM BAKANLIĞI
Kayseri Kültür Varlıklarını Koruma Bölge Kurulu

KARAR




Toplantı no ve tarih : 209 - 10.05.2018
Karar no ve tarih : 3274 - 10.05.2018

Toplantı Yeri
KAYSERİ

Kayseri İli, Melikgazi ilçesi, Ağırnas-Turan Mahallesi, Ağırnas Koruma Amaçlı İmar Planı etkileme geçiş alanı sınırında bulunan, mülkiyeti Büyükşehir Belediyesi, Maliye Hazinesi, Melikgazi Belediyesi ve özel mülkiyete kayıtlı olan tapunun 2074, 2075, 2066 ve 123 ada 6 parselinde yer alan, I. Derece Arkeolojik Sit Alanı olarak tescilli Mimar Kocasinan Mezarlığı ile tapunun 608, 609, 2076 parsellerinde kayıtlı, mülkiyeti Büyükşehir Belediyesine ait, I. Derece Arkeolojik Sit Alanı olarak tescilli Fatih Sultan Mehmet Mezarlığı'nın koruma statüsünün yeniden belirlenmesine ilişkin Kurul Müdürlüğü raportörlerinin 10.05.2018 gün ve 241709 sayılı yerinde inceleme raporu; "Korumaya yönelik projelendirmeleri yapılmamış tarihi mezarlık ve şehitliklerin durumlarının tespiti yapılarak Koruma Bölge Kurulunda değerlendirilmesinin sağlanması" istemine ilişkin Kültür Varlıkları ve Müzeler Genel Müdürlüğü'nün 01.12.2015 tarih, 224599 sayılı yazısı okundu, raportörünün açıklamaları dinlendi, dosyasındaki bilgi ve belgeler incelendi, yapılan görüşme sonucunda;

Kayseri İli, Melikgazi ilçesi, Ağırnas-Turan Mahallesi, Ağırnas Koruma Amaçlı İmar Planı etkileme geçiş alanı sınırında bulunan, mülkiyeti Büyükşehir Belediyesi, Maliye Hazinesi, Melikgazi Belediyesi ve özel mülkiyete kayıtlı olan tapunun 2074, 2075, 2066 ve 123 ada 6 parselinde yer alan, I. Derece Arkeolojik Sit Alanı olarak tescilli Mimar Kocasinan Mezarlığı ile tapunun 608, 609, 2076 parsellerinde kayıtlı, mülkiyeti Büyükşehir Belediyesine ait, I. Derece Arkeolojik Sit Alanı olarak tescilli Fatih Sultan Mehmet Mezarlığı'nın arkeolojik özellikler taşınmadığı anlaşıldığından koruma statüsünün değiştirilerek, söz konusu mezarlıkların "*Korunması Gerekli Taşınmaz Kültür Varlığı*" olarak tescil edilmesine, bu doğrultuda hazırlanan tescil fişinin uygun olduğuna, yapı grubunun 1. Grup ve koruma alanının kararımız eki 1/5000 ölçekli haritada gösterildiği şekliyle belirlenmesine, söz konusu taşınmazların tapu kütüğü beyanlar hanesine "*1.Grup Korunması Gerekli Taşınmaz Kültür Varlığıdır.*" şerhinin ilgili tapu ve kadaströ müdürlüklerince verilmesine ayrıca çevre düzenlemesine ve mezar taşlarının bakım ve onarımlarının yapılmasına yönelik projelerin hazırlanarak Kurulumuza sunulması gerektiğine, mezar taşlarına zarar verilmeden defin işlemlerinin yapılmasında 2863 sayılı Yasa kapsamında sakınca olmadığına karar verildi.

ASLI GİBİDİR

AVRUPA KONSEYİ	DOĞAL VE KÜLTÜREL VARLIKLARI KORUMA ENVANTEF D.K.V.K.E		ENVANTER NO 1584	
TÜRKİYE	KÜLTÜR VARLIKLARI VE MÜZELER GENEL MÜDÜRLÜĞÜ		ANIT	
İLİ: KAYSERİ	İLÇESİ: Melikgazi	MAHALLE /KÖY: Ağırnas-Turan Mahallesi VEYA MEVKİİ:		HARİTA NO
CADDE / SOKAK	KADASTRO	Ada : 123	Parsel:6	KORUMA DERECESESİ
ADİ: Mimar Kocasinan ve Fatih Sultan Mehmet Mezarlığı	YAPTIRAN:	YAPAN:	MİMARİ ÇAĞI(ÜSLUP):	ANITSAL 1x 2 3 ÇEVRESEL 1 2 3 Çevreye Aykırı
GENEL TANIM:		Pafta: Ada : Parsel:2074-2075-2066-2076-608-609		
Mimar Kocasinan Mezarlığı;Ağırnas yerleşim alanına girişi sağlayan yol üzerinde bir kısmı Turan Mahallesinde kalmaktadır.				
Fatih Sultan Mehmet Mezarlığı ;Ağırnas yerleşim alanına girişi sağlayan yol üzerinde Mimar Kocasinan Mezarlığı'nın yaklaşık 300 m kuzeyinde yer almaktadır.				
KORUMA DURUMU	A	İYİ	TAŞIYICI YAPI	DIŞ YAPI
	BX	ORTA		
	C	FENA		
	A	ÜST YAPI	A	İÇ YAPI
	BX		B	
	C		c	
	A	SÜSLEME	A	RUTUBET
	B	ELEMANLARI	B	
	C		C	
	A	YOK	A	YOK
	B	İZİ VAR	B	İZİ VAR
	C	ÖNEMLİ	C	ÖNEMLİ
VAZİYET PLANI:			FOTOĞRAF:	
				
GÖZLEMLER:	Tarihi mezarların çoğunun tahribata uğradığı bakıma ihtiyacı olduğu görülmüştür.			
BUGÜNKİ SAHİBİ	BAKIMINDAN SORUMLU OLMASI GEREKEN KURULUŞ:			
Özel Mülkiyet-Büyükşehir Belediyesi- Melikgazi Belediyesi- Maliye Hazinesi-	Kayseri Kültür Varlıklarını Koruma Bölge Kurulunun 10.05.18..Gün ve 32.74...Sayılı karar ekidir.			
YAPILAN ONARIMLAR:				
AYRINTILI TANIM:	TEKNİK BİLGİLER		SU	EL EKTRİK
Mimar Kocasinan Mezarlığı; İhata duvarı ile çevrili olan mezarlık alanında, tarihi mezarların yanı sıra yeni mezarların yer aldığı görülmüştür. Mezarlıkta çoğunlukla basit, düz, kitabesiz, yüksek baş taşları olan şahidelerden oluşmakta olup çatma lahit, sanduka lahit tipinde olanlarda mevcuttur. Mezarlığındaki mezar taşlarının başucu taşlarının hepsi doğu-batı yönlü olup başucu taşı doğu yönlüdür. Mezarların başucu taşlarında başlık sarık, fes görölse de bazılarında geometrik formlar ya da bitkisel motifli farklı türde başlıklar görülür. Mezarlardan sanduka tipi olanlarda yüksek kaideler görülür. Mezarlarda bezemeler mezar taşlarının çoğunlukla doğu-batı taşlarında görülmekle beraber güney -kuzey yan taşlarda da görülür. Geometrik bezemeler yoğunluktadır. Fatih Sultan Mehmet Mezarlığı; Ağırnas yerleşim alanına girişi sağlayan yol üzerinde Mimar Kocasinan Mezarlığı'nın yaklaşık kuşuçuşu 300 m kuzeyinde yer almaktadır. Eğimli ve kayalık alanda konumlanan mezarlık ihata duvarı ile çevrili olduğu, tarihi mezarlar ile yeni mezarların bir arada bulunduğu görülmüştür. Mezarlar arasında düz toprak mezarların yanı sıra taş sanduka mezarlar ve aile mezarları bulunmaktadır. Mezar taşları arasında sarıklı, fesli, kitabeli, uçları sivri olanlar dikkat çekerken basit, düz, kitabesiz, yüksek baş taşları olan şahideler de yer almaktadır. Mezarlıkta kırılan, yerlerinden oynayan birçok mezar taşları da mevcuttur. Yola yakın bölümlerin daha çok tahribata uğradığı görülmüştür.	ISITMA	Kanalizasyon		
	ORJİNAL KULLANIMI:		Mezarlık	
	BUGÜNKİ KULLANIMI:		Mezarlık	
	ONERİLEN KULLANIMI:			
	HAZIRLAYANLAR:		Canan AKDAŞ YAŞAR Sanat Tarihçisi <i>OK</i> Özlem GÖKPINAR DEMİRCİ Harita Y. Mühendisi <i>OG</i>	
YAYIN DİZİNİ:	EKLER	KONTROL EDEN:	10.05.18	
	RAPOR	X Fatih ÇAPAR	Müdür V. <i>KH</i>	
	FOTOĞRAF	X K.K.T.V.K.B.K. ONAYI		
	RÖLEVE PROJESİ	NO.:	.../.../2018	
	RESTORASYON PROJESİ		.../.../2018	
	HARİTA (Kadastral)	X	.../.../2018	
	KROKİ			
	KİTABE	REVİZYON:	.../.../2018	
	VAKFIYE	K.K.T.V.K.B.K. KARARLARI		
	İMAR PLANI			



for the record

KAYSERİ İLİ, MELİKGAZİ İLÇESİ, AĞIRNAS- TURAN MAHALLELERİ
MİMAR KOCASINAN VE FATİH SULTAN MEHMET MEZARLIKLARI
KORUNMA ALANI SINIRI

-  Korunma Alanı Sınırı
 Parsel Sınırı
 Fatih Sultan Mehmet Mezarlığı
 Mimar Kocasinan Mezarlığı



5000

ONANDI

Fatih Sultan Mehmet
Bölge Kurul Müdürü

Özlem GÖKPINAR DEMİRCİ
Mühendislik Mühendisi

Kayseri Kültür Varlıklarının
Koruma Bölge Kurulunun
10.05.2018.Gün ve 3274 Sayılı
karar ekidir.

Özlem Gökpinar Demirci
Mühendislik Mühendisi