

T.C.
KÜLTÜR VE TURİZM BAKANLIĞI
ESKİŞEHİR KÜLTÜR VARLIKLARINI KORUMA BÖLGE KURULU




KARAR

Toplantı Tarih ve no: 26.01.2018 - 260
Karar Tarih ve no : 26.01.2018 - 6049

Toplantı Yeri
ESKİŞEHİR

Afyonkarahisar İli, İhsaniye İlçesi, Beyköy ve Bayramaliler Köyü sınırları içerisinde Afyonkarahisar Müze Müdürlüğü uzmanlarınca tespit edilen Akdere Antik Yol Ağı'nın tescili ve öneri sit sınırlarının değerlendirilmesine ilişkin Afyonkarahisar Valiliği'nin (İl Kültür ve Turizm Müdürlüğü) 18.10.2017 tarih, 4098 sayılı yazısı ve ekleri, Müze Müdürlüğü uzmanlarının 12.10.2017 tarihli raporu, Afyonkarahisar Valiliği'nin (Çevre ve Şehircilik İl Müdürlüğü) 22.12.2017 tarih, E.4936 sayılı yazısı, konuyla ilgili faaliyeti etkilenen Kurum ve Kuruluşların görüşlerinin iletiildiği yazılar, 18.01.2018 tarih ve 38777 sayılı dosya inceleme raporu okundu, koordinatlı sit sınırları krokisi, sit sınırlarının aktarıldığı koordinatlı kadastral paftası, tescil fişi, fotoğrafları ve dosyası incelendi, yapılan görüşmeler sonucunda;

Afyonkarahisar İli, İhsaniye İlçesi, Beyköy ve Bayramaliler Köyü sınırları içerisinde kalan, Basamaktaş ve Püren Tepeleri I. (Bir) Derece Doğal Sit alanı sınırları içerisinde tespit edilen ve 2863 sayılı Kanun'un 6. Maddesi kapsamında korunması gerekli kültür varlıklarından olan alanın "Akdere Antik Yol Ağı" adıyla I. (Bir) Derece Arkeolojik Sit alanı olarak tesciline, hazırlanan tescil fişi, koordinatlı sit sınırları krokisi ve sit sınırlarının aktarıldığı koordinatlı kadastral paftasının uygun olduğuna; söz konusu alanda Kültür Varlıklarını Koruma Yüksek Kurulu'nun Arkeolojik Sitler, Koruma ve Kullanma Koşulları'na ilişkin 05.11.1999 tarih ve 658 sayılı İlke Kararı'nın ilgili hükümlerin geçerli olduğuna, alanda kolluk kuvvetlerince gerekli güvenlik önlemlerinin artırılmasına ve Kurulumuzdan izinsiz herhangi bir fiziki ve inşai müdahalede bulunulmamasına karar verildi.

AVRUPA KONSEYİ	DOĞAL VE KÜLTÜREL VARLIKLARI KORUMA ENVANTERİ D.K.V.K.E.		SİT	ENVANTER No.
TÜRKİYE	KÜLTÜR VARLIKLARI VE MÜZELER GENEL MÜDÜRLÜĞÜ			HARİTA NO:
İLİ: AFYONKARAHİSAR	İLÇE: İHSANİYE	MAHALLE,KÖY: BAYRAMALİLER VE BEYKÖY KÖYÜ	PAFTA: ADA: -	PARSEL:
ADI: AKDERE ANTİK YOL AĞI				
GENEL TANIM: Afyonkarahisar İli, İhsaniye İlçesi, Bayramaliler Köyü'nün yaklaşık 800m. kuzeyinde, Bayramaliler Kalesi'nin ise hemen batısında arkeolojik özellikli yol ağıdır. Volkanik tüfün zemin olarak yüzeye çıktığı alanlardan geçen at arabalarının tekerleklerinin zemini aşındırması ile oluşan yol izleri geniş bir coğrafyada takip edilebilmektedir. Tespit edilen ana yol güzergahı güneyden kuzeye doğru yaklaşık 100m. takip edildikten sonra ikiye ayrılmakta, yollardan birisi kuzey yönde Bayramaliler Kalesi'ne doğru ilerlerken diğer yol ise geniş bir kavis yaparak Döğer istikametine dönmektedir. Bu ana güzergahlarla bağlantılı çok sayıda farklı istikametlere yönelen tali yol da görülmektedir. Kuzey istikametine giden yolun 15-20m. kadar doğusundaki bir kayaç üzerinde 3 adet yan yana niş bulunmakta olup bu nişler yol ağı ile ilişkili bir açık hava tapınım alanına işaret etmektedir.				
ŞİMDİKİ TEHLİKELER: Doğal tahribat.				
ŞİMDİKİ DURUMU: Yol ağının bazı kesimlerinde doğal aşınmalar nedeniyle yolun takip edilemediği bölümler yer almakla birlikte genelinde iyi korunmuş durumdadır.				
SİT POTANSİYELİ: Arkeolojik Sit (Frig, Roma ve Doğu Roma)			KORUMA DERECEŚİ: I.(Bir) Derece Arkeolojik Sit	
ŞİMDİKİ KORUMA: Korumasız.			HAZIRLAYANLAR 12.10.2017 Cemil DUMANLIOĞLU Arkeolog	
ÖNERİLEN KORUMA: Yerel yönetimlerce korunması.			Muhammed SEVİM DTHP (Arkeolog)	
YAYIN DİZİNİ:		ESKİŞEHİR KÜLTÜR VARLIKLARINI KORUMA BÖLGE KURULU'NUN 26.01.2018 TARİH, 6049 SAYILI KARAR EKİDİR.		KONTROL EDEN: 12.10.2017 Mevlüt ÜYÜMEZ Müze Müdürü
GÖZLEMLER:			KURUL ONAYI:	
e-izahdır Mehmet Süleyman EKŞİ Bölge Kurulu Müdürü			REVİZYON:	
HARİTA VE FOTOĞRAFLAR:				
    				

281000

281500

282000

433100

433050

SIT. ARKEOLOJİK

ESKİŞEHİR KÜLTÜR VARLIKLARINI
KORUMA BÖLGE KURULU'NUN
26.01.2018 TARİH, 6049 SAYILI KARAR EKİDİR.

KOORDİNATLAR

e-İmzalıdır

Mehmet Süleyman EKŞİ
Bölge Kurulu Müdürü

281935	4330984
281976	4330935
281943	4330876
281927	4330851
281884	4330767
281816	4330719
281795	4330601
281854	4330393
281863	4330383
281824	4330286
281735	4330174
281693	4330152
281647	4330206
281613	4330346
281507	4330409
281392	4330423
281339	4330323
281286	4330345
281292	4330549
281373	4330582
281554	4330586
281662	4330694
281862	4330958

Bayramaliler



1:5,000

AFYONKARAHİSAR-İHSANİYE
Beyköy - Bayramaliler Köyü - Akdere Antik Yol Ağı

0 75 150 300 Meters

Geographic Coordinate System:
1950 ED UTM Zone 36N (6 DERECE)



AFYONKARAHİSAR MÜZE MÜDÜRLÜĞÜ

BEY KÖYÜ
KADASTRO ÇALIMA ALANI

Tescil harici

BAYRAMALILERKÖY

KADASTRO ÇALIŞMA

ESKİŞEHİR KÜLTÜR VARLIKLARINI
KORUMA BÖLGE KURULU'NUN
26.01.2018 TARİH, 6049 SAYILI KARAR EKİDİR.

e-imzalıdır

Mehmet Süleyman EKŞİ
Bölge Kurulu Müdürü

AKDERE ANTİK YOL AĞI

İL: AFYONKARAHİSAR
İLÇE: İHSANİYE

KAS/KÖY: BAYRAMALILER KÖYÜ VE BEYKÖY KÖYÜ

ADA/PARSEL: Bayramaliler Köyü 101 ada, 1 nolu parsel ve Beyköy Köyü Tescil Harici alan I.(Bir)
Derece Arkeolojik Sit.

I.(Bir) Derece Arkeolojik Sit Sınırı

AKDERE ANTİK YOL AĞI

AKDERE ANTİK YOL AĞI

101/1

Selahattin Boy

Köy Başkanı

Sit sınırları tasarımları belirlenmiştir

Cemil DUMANLIOĞLU
Arkeolog

4 320 000
000 mt +

4 320 000
000 mt +

4 320 000
000 mt +
ST3

4 320 000
000 mt +

