

T.C.  
KÜLTÜR VE TURİZM BAKANLIĞI  
ESKİŞEHİR KÜLTÜR VARLIKLARINI KORUMA BÖLGE KURULU

**KARAR**


**Toplantı Tarih ve no:** 26.01.2018 – 260  
**Karar Tarih ve no :** 26.01.2018 – 6018

**Toplantı Yeri**  
**ESKİŞEHİR**

Bilecik İli, Bozüyük İlçesi, Dübekli, Yeniçepni, Doruk, Düzdağ Köyleri ve Yeni Mahalle ile Söğüt İlçesi, Hayriye, Savcıbey ve Oluklu Köyleri sınırları içine giren öneri Metristepe Tarihi sitlerine ilişkin kurum görüşlerinin iletildiği yazılar ile Bilecik Valiliğinin (Kadastro Müdürlüğü) 31.07.2017 tarih ve 47577019(Bozüyük)-190.99- E.1698115 sayılı yazısı ile 08.11.2017 tarih ve 47577019(Söğüt)-190.99-E.2489617 sayılı yazısı, Bilecik Valiliğinin (İl Kültür ve Turizm Müdürlüğü) 10.10.2017 tarih ve 85836379-171.01/1935 sayılı yazısı 20.12.2017 tarih ve 85836379-166.08/2496 sayılı yazısı ve ekleri, Kurulumuzun 26.04.2017 tarih ve 5114 sayılı Kararı ile Kurul Müdürlüğü uzmanlarının 23.01.2018 tarih ve 49116 sayılı dosya inceleme raporu okundu; fotoğrafları, dosyası incelendi, yapılan görüşmeler sonunda;

Bilecik İli, Bozüyük İlçesi, Dübekli, Yeniçepni, Doruk, Düzdağ Köyleri ve Yeni Mahalle ile Söğüt İlçesi, Hayriye, Savcıbey ve Oluklu Köyleri sınırları içine giren Milli Mücadele Dönemi siper, mevzi ve Şehitliklerin bulunduğu alanların kararımız sit paftası ve sit sınırlarının aktarıldığı kadastral krokiler (4 adet) doğrultusunda Metristepe Tarihi Sitleri (8 adet) adıyla, 2863 Sayılı Kanun kapsamında “Tarihi Sit” olarak tescilinin ve hazırlanan tescil fişinin uygun olduğuna; bahsi geçen sınırlar içerisinde madencilik faaliyetlerinin yapılamamasına; söz konusu alanlardan Tarihi Sit-5 içerisinde elektrik direği konulması amacıyla açılan çukurların Müze Müdürlüğü denetiminde ilgililerince kapatılmasına; bununla beraber söz konusu sit alanlarında Kurulumuzdan izinsiz herhangi bir fiziki ve inşai müdahalede bulunulmamasına karar verildi.

# KOORDINATLI TARİHİ SİT SINIRI KROKİSİ



İl	: Bilecik
İlçe	: Bözyük-Söğüt
Mahalle	: Dübekli-Yeniçepni-Doruk-Düzdağ Hayriye-Savcıbey-Oluklu-Köyleri
Pafta	: I24A1-I24A2
Adı	: Metriştepe Tarihi Sittleri
Tür/Derece	: Tarihi Sit
Projeksiyon/Datum	: UTM 6 Derece / ED50
Dom	: 33
Ölçek	: 1/Kroki
	: Tarihi Sit Sınırı

## KOORDİNAT ÖZETİ (6 DERECE / ED-50)

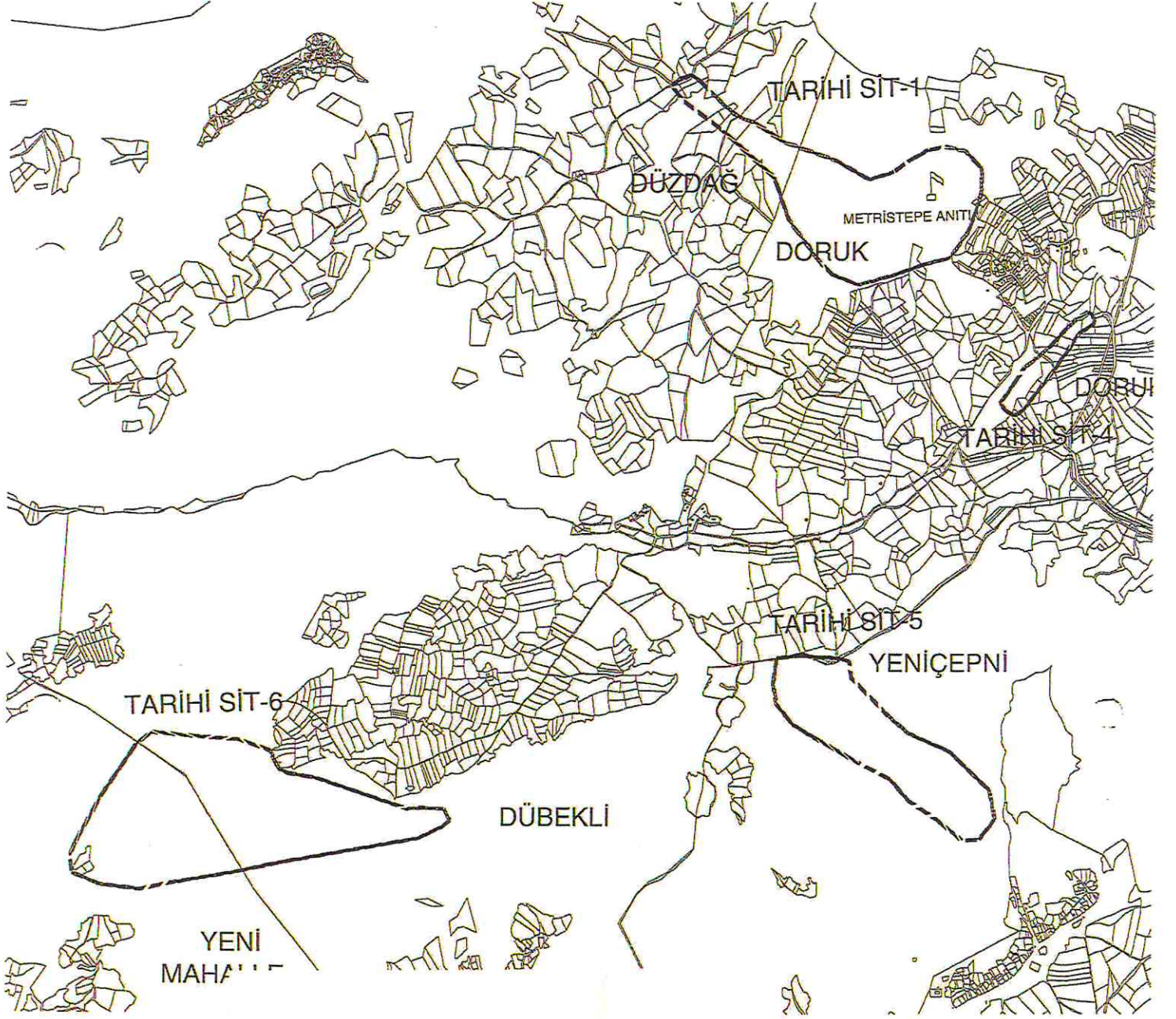
TARİHİ SİT - 1			TARİHİ SİT - 2			TARİHİ SİT - 3		
Nokta No	Y	X	Nokta No	Y	X	Nokta No	Y	X
1	260873.357	4424064.581	1	261024.941	4426762.405	1	260994.444	4425195.385
2	258973.014	4424976.685	2	261436.199	4426689.547	2	261030.207	4424557.247
3	258981.201	4424861.548	3	261614.648	4426288.670	3	261025.400	4424737.646
4	257096.762	4424743.888	4	261647.840	4426174.911	4	261028.407	4424642.696
5	257150.405	4424746.554	5	261544.626	4426251.377	5	260501.918	4424288.516
6	257334.195	4424590.676	6	261468.650	4425956.473	6	260508.871	4424201.096
7	257821.785	4424498.222	7	261178.343	4425836.195	7	260504.282	4424000.195
8	257881.683	4424439.550	8	261173.869	4425837.463	8	260511.284	4423987.599
9	257933.258	4424447.593	9	261002.894	4425836.868	9	259972.428	4423895.743
10	256997.705	4424474.576	10	261086.148	4425723.437	10	259846.378	4423887.442
11	258117.250	4424535.600	11	261211.833	4425630.464	11	259778.353	4424023.302
12	258208.049	4424546.278	12	261220.050	4425411.501	12	260334.253	4424387.556
13	258341.148	4424544.135	13	260974.891	4425365.720	13	260823.058	4424586.165
14	258397.141	4424438.815	14	261004.476	4425265.875	14	260710.586	4424466.437
15	258355.853	4424311.827	15	260925.460	4425160.452	15	260735.924	4424354.171
16	258363.188	4424211.061	16	260828.620	4425047.268	16	260736.259	4425137.100
17	258316.503	4424102.377	17	260454.154	4424820.788	17	260676.006	4424689.785
18	258248.656	4423968.980	18	260273.335	4424704.556	18	260736.259	4425137.100
19	258207.139	4423935.102	19	260865.768	4424612.071	19	260736.259	4425137.100
20	259258.168	4423887.246	20	260827.140	4423589.048	20	260736.259	4425137.100
21	259710.308	4423843.254	21	260525.925	4423486.452	21	260736.259	4425137.100
22	259752.274	4423808.872	22	259436.016	4423375.914	22	260736.259	4425137.100
23	259751.581	4423600.336	23	259243.028	4423138.769	23	260608.188	4423100.458
24	259730.179	4424184.837	24	258926.268	4422107.305	24		
25	259726.869	4424411.720	25	258837.695	4423088.775			
26	259708.646	4424387.173	26	260771.475	4422649.546			
27	258616.783	4424538.099	27	260047.837	4423075.703			
28	258619.087	4424951.754	28	260957.707	4423010.351			
TARİHİ SİT - 4			TARİHİ SİT - 5					
Nokta No	Y	X	Nokta No	Y	X			
1	258845.046	4423652.791	1	257568.189	4421882.007			
2	258845.008	4423653.878	2	257116.008	4421621.134			
3	258870.515	4423610.870	3	257407.890	4421848.390			
4	258871.916	4423585.850	4	257515.260	4421848.568			
5	258834.384	4423583.858	5	257376.300	4421831.233			
6	258894.888	4423540.365	6	257623.543	4421824.683			
7	258835.593	4423482.270	7	257632.583	4421733.057			
8	258846.846	4423544.822	8	257632.583	4421733.057			
9	258883.369	4423287.805	9	257621.118	4421638.782			
10	258880.217	4423154.890	10	257827.155	4421427.633			
11	258885.743	4423124.437	11	258160.618	4421322.060			
12	258830.220	4423116.276	12	258345.190	4421164.609			
13	258853.281	4423116.747	13	258386.889	4420981.142			
14	258481.231	4423142.822	14	258325.020	4420848.135			
15	258848.749	4423183.947	15	258192.468	4420684.135			
16	258845.249	4423284.983	16	258082.857	4420598.005			
17	258895.742	4423287.005	17	257911.074	4420466.283			
18	258853.362	4423410.717	18	257841.243	4421185.616			
19	258737.771	4423477.851	19	257664.264	4421274.843			
20	258827.619	4423468.453	20	257461.189	4421271.639			
21	258880.222	4423614.926	21	257435.459	4421142.257			
			22	257314.175	4421142.257			
			23	257216.752	4421142.257			
			24	257240.846	4421893.395			
TARİHİ SİT - 6			TARİHİ SİT - 7					
Nokta No	Y	X	Nokta No	Y	X			
1	259909.640	4423495.510	1	258000.000	4423495.510			
2	259023.002	4424049.940	2	257000.000	4424049.940			
3	260048.878	4424889.100	3	256048.878	4424889.100			
4	260060.880	4424888.237	4	255060.880	4424888.237			
5	260118.355	4424888.859	5	254011.835	4424888.859			
6	260155.845	4424883.544	6	253015.845	4424883.544			
7	260183.733	4424876.722	7	252018.733	4424876.722			
8	260191.787	4424870.611	8	251019.787	4424870.611			
9	260192.438	4424863.633	9	250019.438	4424863.633			
10	260180.613	4424850.212	10	249018.613	4424850.212			
11	260156.972	4424834.886	11	248016.972	4424834.886			
12	260121.923	4424817.806	12	247012.923	4424817.806			
13	260072.271	4424791.510	13	246007.271	4424791.510			
14	260024.008	4424763.777	14	245002.008	4424763.777			
15	260005.712	4424727.620	15	244000.712	4424727.620			
16	259944.196	4424699.886	16	243000.196	4424699.886			
17	259907.800	4424682.239	17	242000.800	4424682.239			
18	259872.926	4424678.632	18	241000.926	4424678.632			
19	259862.558	4424689.366	19	240000.558	4424689.366			
20	259876.533	4424641.897	20	239000.533	4424641.897			
21	259884.236	4424646.322	21	238000.236	4424646.322			
22	259892.656	4424643.286	22	237000.656	4424643.286			
23	259891.886	4424578.862	23	236000.886	4424578.862			
24	259862.943	4424491.587	24	235000.943	4424491.587			
25	259876.810	4424490.388	25	234000.810	4424490.388			
26	259895.285	4424496.483	26	233000.285	4424496.483			
TARİHİ SİT - 8								
Nokta No	Y	X						
1	261204.344	4422805.609						
2	261928.717	4422732.705						
3	261241.079	4422700.349						
4	261218.693	4422778.607						

T.C.  
KÜLTÜR VE TURİZM BAKANLIĞI  
ESKİŞEHİR KÜLTÜR VARLIKLARINI  
KORUMA BÖLGE KURULU'NUN  
26.01.2018 GÜN VE 6018 SAYILI KARARI EKİDİR.

e-imzalıdır

Mehmet Süleyman EKŞİ  
Bölge Kurulu Müdürü

İLİ : BİLECİK  
İLÇESİ : BOZÜYÜK  
MAH. : YENİ  
KÖYÜ : DÜBEKLİ-YENİÇEPNİ-DORUK-DÜZDAĞ  
TARİHİ SİT - 6-5-4-1



T.C.  
KÜLTÜR VE TURİZM BAKANLIĞI  
ESKİŞEHİR KÜLTÜR VARLIKLARINI  
KORUMA BÖLGE KURULU'NUN  
26.01.2018 GÜN VE 6018 SAYILI KARARI EKİDİR.

e-imzalıdır

Mehmet Süleyman EKŞİ  
Bölge Kurulu Müdürü

Halil BAKAN  
Kadastro Teknisyeni

İLİ : BİLECİK  
İLÇESİ : SÖĞÜT  
KÖYÜ : HAYRİYE - SAVCIBEY

TARİHİ SİT - 3  
TARİHİ SİT - 2



T.C.  
KÜLTÜR VE TURİZM BAKANLIĞI  
ESKİŞEHİR KÜLTÜR VARLIKLARINI  
KORUMA BÖLGE KURULU'NUN  
26.01.2018 GÜN VE 6018 SAYILI KARARI EKİDİR.

e-imzalıdır

Mehmet Süleyman EKŞİ  
Bölge Kurulu Müdürü

Halil BAKAN  
Kadastro Teknisyeni

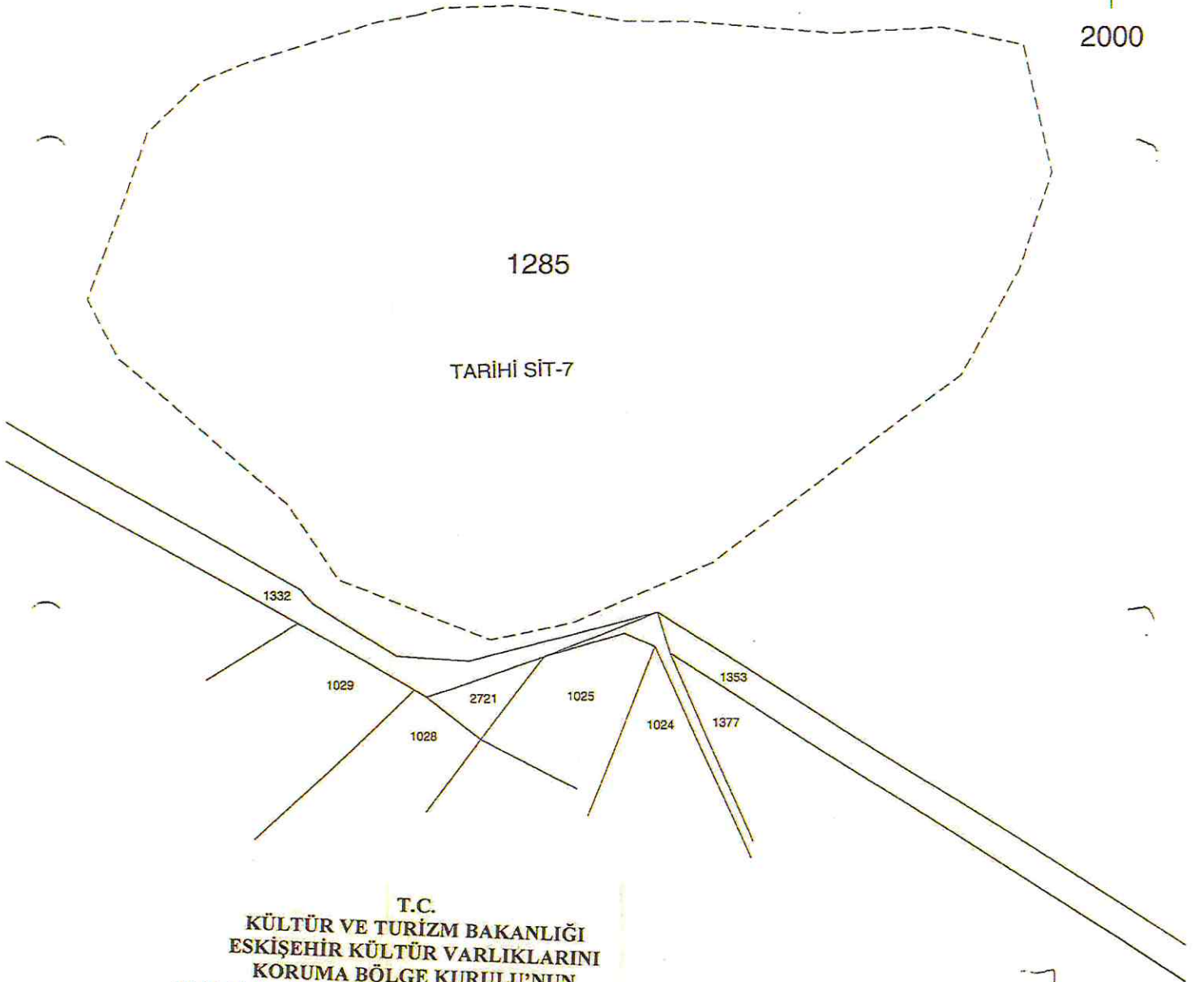
İLİ : BİLECİK  
İLÇESİ : SÖĞÜT  
KÖYÜ : OLUKLU

TARİHİ SİT - 7

K



2000



T.C.  
KÜLTÜR VE TURİZM BAKANLIĞI  
ESKİŞEHİR KÜLTÜR VARLIKLARINI  
KORUMA BÖLGE KURULU'NUN  
26.01.2018 GÜN VE 6018 SAYILI KARARI EKİDİR.

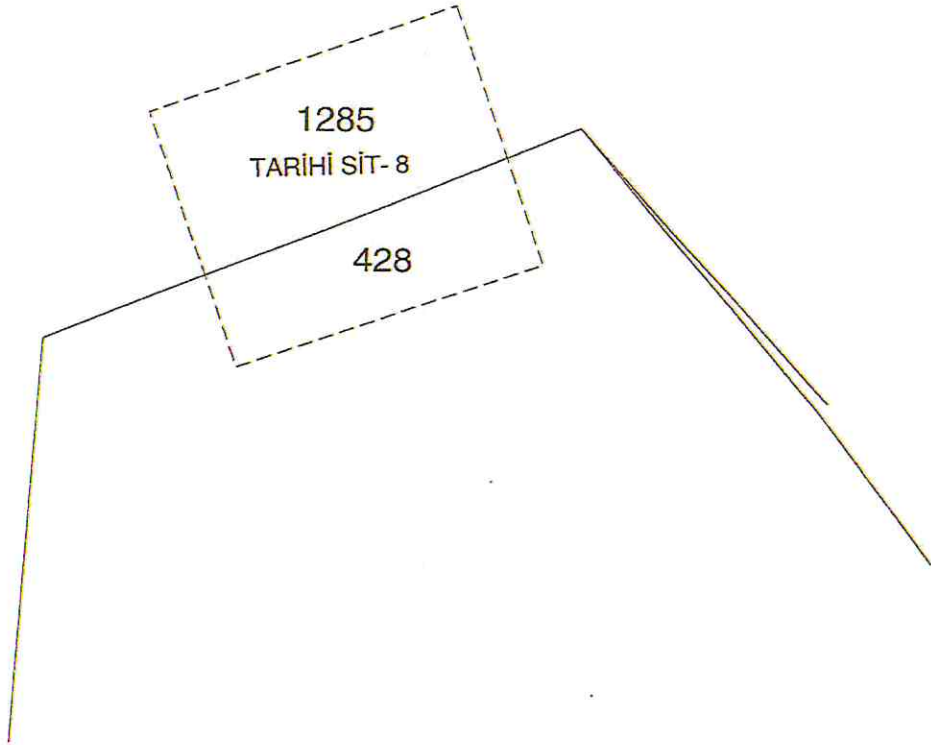
e-imzalıdır

Mehmet Süleyman EKŞİ  
Bölge Kurulu Müdürü

Halil BAKAN  
Kadastro Teknisyeni

İLİ : BİLECİK  
İLÇESİ : SÖĞÜT  
KÖYÜ : OLUKLU

TARİHİ SİT - 8



T.C.  
KÜLTÜR VE TURİZM BAKANLIĞI  
ESKİŞEHİR KÜLTÜR VARLIKLARINI  
KORUMA BÖLGE KURULU'NUN  
26.01.2018 GÜN VE 6018 SAYILI KARARI EKİDİR.

e-imzalıdır

Mehmet Süleyman EKŞİ  
Bölge Kurulu Müdürü

Halil BAKAN  
Kadastro Teknisyeni

AVRUPA KONSEYİ	KÜLTÜREL VARLIKLARI KORUMA ENVANTERİ		ENVANTER NO:
TÜRKİYE	ESKİŞEHİR KÜLTÜR VARLIKLARINI KORUMA BÖLGE KURULU		SİT HARİTA NO:

İLİ: BİLECİK	İLÇESİ: BOZÜYÜK- SÖĞÜT	MAHALLE KÖY VEYA MEVKİİ: Gündüzbey-Hayriye-Metrüstepe, Yörükçepni ve Yeniçepni Köyü	KADASTRO PAFTA: ADA: PARSEL:
--------------	---------------------------	---	------------------------------------

ADI: METRİSTEPE TARİHİ SİT ALANLARI

**GENEL TANIM:** İlimiz Bozüyük ve Söğüt ilçesi sınırları içerisinde Gündüzbey Köyü, Hayriye Köyü, Metrüstepe Köyü, Yörükçepni Köyü ile Yeniçepni Köy sınırlarını ile Düzdağ Köyü arasında Kurtuluş Savaşının önemli mücadelelerinin geçtiği bir bölgedir. Önemli savunma savaşları gerçekleşmiştir. İnönü mevzileri olarak isim alır ve 30 km. uzunluğundadır. Bu bölgede Gündüzbey ile Eskişehir Bozüyük karayolu kısmına kadar olan bölümü bulunur. Alanda karargah yerleri, top mevzi yerleri, siperler, mezarlar tespit edilmiştir. Ayrıca alanda tescilli bir anıt, bir şehitlik ve bir Tümülüs bulunmaktadır.

**ŞİMDİKİ TEHLİKELER:** Kaçak Kazılar ve Projeler (Maden arama vb.)

**ŞİMDİKİ DURUM:**

**SİT POTANSİYELİ:** Tarihi Sit

**KORUMA DERECESESİ:**

**HAZIRLAYANLAR:** 08.08.2017

Arkeolog Abdurrahman AKTAŞ

Sanat Tarihçisi Sevilay BOZKURT

**ŞİMDİKİ KORUMA:**

**ÖNERİLEN KORUMA:** Tarihi Sit Alanı Olarak Tescilli

T.C.  
KÜLTÜR VE TURİZM BAKANLIĞI  
ESKİŞEHİR KÜLTÜR VARLIKLARINI  
KORUMA BÖLGE KURULU'NUN

26.01.2018 GÜN VE 6018 SAYILI KARARI EKİDİR.

**KONTROL EDEN:** 08.08.2017

Abdurrahman AKTAŞ  
Müze Müdürü V.

**YAYIN DİZİSİ:**

e-imzalıdır


**KURUL KARARLARI:**

**GÖZLENENLER:**

Mehmet Süleyman EKŞİ  
Bölge Kurulu Müdürü

**REVİZYON:**

**HARİTA & FOTOĞ**



Metristepe Tarihi Sitleri şerh konulacak taşınmazlar listesi (1. Sayfa)

Metristepe Tarihi Sit 1'in yer aldığı taşınmazlar

sıra no	ilçe	mahalle / köy	ada	parsel	tapu kütüğünün beyanar hanesine işlenmesi gereken şerh
1	Bozüyük	Doruk	0	71	Bir Bölümü Tarihi Sit Sınırları İçinde yer almaktadır
2	Bozüyük	Doruk	0	73	Bir Bölümü Tarihi Sit Sınırları İçinde yer almaktadır
3	Bozüyük	Doruk	0	74	Bir Bölümü Tarihi Sit Sınırları İçinde yer almaktadır
4	Bozüyük	Doruk	0	638	Bir Bölümü Tarihi Sit Sınırları İçinde yer almaktadır
5	Bozüyük	Doruk	0	704	Tamamı Tarihi Sit Sınırları İçinde yer almaktadır
6	Bozüyük	Doruk	0	705	Bir Bölümü Tarihi Sit Sınırları İçinde yer almaktadır
7	Bozüyük	Doruk	Tapulama Harici Alan		Bir Bölümü Tarihi Sit Sınırları İçinde yer almaktadır
8	Bozüyük	Düzdağ	0	22	Bir Bölümü Tarihi Sit Sınırları İçinde yer almaktadır
9	Bozüyük	Düzdağ	0	24	Bir Bölümü Tarihi Sit Sınırları İçinde yer almaktadır
10	Bozüyük	Düzdağ	0	25	Bir Bölümü Tarihi Sit Sınırları İçinde yer almaktadır
11	Bozüyük	Düzdağ	0	162	Bir Bölümü Tarihi Sit Sınırları İçinde yer almaktadır
12	Bozüyük	Düzdağ	0	164	Bir Bölümü Tarihi Sit Sınırları İçinde yer almaktadır
13	Bozüyük	Düzdağ	0	167	Bir Bölümü Tarihi Sit Sınırları İçinde yer almaktadır
14	Bozüyük	Düzdağ	0	383	Bir Bölümü Tarihi Sit Sınırları İçinde yer almaktadır
15	Bozüyük	Düzdağ	0	384	Bir Bölümü Tarihi Sit Sınırları İçinde yer almaktadır
16	Bozüyük	Düzdağ	0	386	Bir Bölümü Tarihi Sit Sınırları İçinde yer almaktadır
17	Bozüyük	Düzdağ	0	387	Bir Bölümü Tarihi Sit Sınırları İçinde yer almaktadır
18	Bozüyük	Düzdağ	0	440	Bir Bölümü Tarihi Sit Sınırları İçinde yer almaktadır
19	Bozüyük	Düzdağ	0	441	Bir Bölümü Tarihi Sit Sınırları İçinde yer almaktadır
20	Bozüyük	Düzdağ	0	606	Bir Bölümü Tarihi Sit Sınırları İçinde yer almaktadır



Metristepe Tarihi Sitleri şerh konulacak taşınmazlar listesi (2. Sayfa)

Metristepe Tarihi Sit 2'in yer aldığı taşınmazlar

sıra no	ilçe	mahalle / köy	ada	parsel	tapu kütüğünün beyanar hanesine işlenmesi gereken şerh
1	Söğüt	Hayriye	0	222	Bir Bölümü Tarihi Sit Sınırları İçinde yer almaktadır
2	Söğüt	Hayriye	0	223	Bir Bölümü Tarihi Sit Sınırları İçinde yer almaktadır
3	Söğüt	Hayriye	0	224	Bir Bölümü Tarihi Sit Sınırları İçinde yer almaktadır
4	Söğüt	Hayriye	0	225	Bir Bölümü Tarihi Sit Sınırları İçinde yer almaktadır
5	Söğüt	Hayriye	0	231	Bir Bölümü Tarihi Sit Sınırları İçinde yer almaktadır
6	Söğüt	Hayriye	0	232	Bir Bölümü Tarihi Sit Sınırları İçinde yer almaktadır
7	Söğüt	Hayriye	0	329	Bir Bölümü Tarihi Sit Sınırları İçinde yer almaktadır
8	Söğüt	Hayriye	0	341	Bir Bölümü Tarihi Sit Sınırları İçinde yer almaktadır
9	Söğüt	Hayriye	0	389	Bir Bölümü Tarihi Sit Sınırları İçinde yer almaktadır
10	Söğüt	Hayriye	0	390	Bir Bölümü Tarihi Sit Sınırları İçinde yer almaktadır
11	Söğüt	Hayriye	0	394	Bir Bölümü Tarihi Sit Sınırları İçinde yer almaktadır
12	Söğüt	Hayriye	0	395	Bir Bölümü Tarihi Sit Sınırları İçinde yer almaktadır
13	Söğüt	Hayriye	Tapulama Harici Alan		Bir Bölümü Tarihi Sit Sınırları İçinde yer almaktadır
14	Söğüt	Savcıbey	0	416	Bir Bölümü Tarihi Sit Sınırları İçinde yer almaktadır
15	Söğüt	Savcıbey	0	417	Bir Bölümü Tarihi Sit Sınırları İçinde yer almaktadır
16	Söğüt	Savcıbey	0	418	Bir Bölümü Tarihi Sit Sınırları İçinde yer almaktadır
17	Söğüt	Savcıbey	Tapulama Harici Alan		Bir Bölümü Tarihi Sit Sınırları İçinde yer almaktadır

Metristepe Tarihi Sit 3'in yer aldığı taşınmazlar

sıra no	ilçe	mahalle / köy	ada	parsel	tapu kütüğünün beyanar hanesine işlenmesi gereken şerh
1	Söğüt	Hayriye	Tapulama Harici Alan		Bir Bölümü Tarihi Sit Sınırları İçinde yer almaktadır

Metristepe Tarihi Sitleri şerh konulacak taşınmazlar listesi (3. Sayfa)

Metristepe Tarihi Sit 4'ün yer aldığı taşınmazlar

sıra no	ilçe	mahalle / köy	ada	parsel	tapu kütüğünün beyanar hanesine işlenmesi gereken şerh
1	Bozüyük	Doruk	0	416	Bir Bölümü Tarihi Sit Sınırları İçinde yer almaktadır
2	Bozüyük	Doruk	0	417	Bir Bölümü Tarihi Sit Sınırları İçinde yer almaktadır
3	Bozüyük	Doruk	0	424	Bir Bölümü Tarihi Sit Sınırları İçinde yer almaktadır
4	Bozüyük	Doruk	0	430	Bir Bölümü Tarihi Sit Sınırları İçinde yer almaktadır
5	Bozüyük	Doruk	0	434	Bir Bölümü Tarihi Sit Sınırları İçinde yer almaktadır
6	Bozüyük	Doruk	0	439	Bir Bölümü Tarihi Sit Sınırları İçinde yer almaktadır
7	Bozüyük	Doruk	0	440	Bir Bölümü Tarihi Sit Sınırları İçinde yer almaktadır
8	Bozüyük	Doruk	0	445	Bir Bölümü Tarihi Sit Sınırları İçinde yer almaktadır
9	Bozüyük	Doruk	0	446	Bir Bölümü Tarihi Sit Sınırları İçinde yer almaktadır
10	Bozüyük	Doruk	0	447	Bir Bölümü Tarihi Sit Sınırları İçinde yer almaktadır
11	Bozüyük	Doruk	0	459	Bir Bölümü Tarihi Sit Sınırları İçinde yer almaktadır
12	Bozüyük	Doruk	0	770	Bir Bölümü Tarihi Sit Sınırları İçinde yer almaktadır
13	Bozüyük	Doruk	0	771	Bir Bölümü Tarihi Sit Sınırları İçinde yer almaktadır
14	Bozüyük	Doruk	0	772	Bir Bölümü Tarihi Sit Sınırları İçinde yer almaktadır
15	Bozüyük	Doruk	0	769	Bir Bölümü Tarihi Sit Sınırları İçinde yer almaktadır
16	Bozüyük	Doruk	0	775	Bir Bölümü Tarihi Sit Sınırları İçinde yer almaktadır
17	Bozüyük	Doruk	0	776	Bir Bölümü Tarihi Sit Sınırları İçinde yer almaktadır
18	Bozüyük	Doruk	0	777	Bir Bölümü Tarihi Sit Sınırları İçinde yer almaktadır
19	Bozüyük	Doruk	0	778	Bir Bölümü Tarihi Sit Sınırları İçinde yer almaktadır
20	Bozüyük	Doruk	Tapulama Harici Alan		Bir Bölümü Tarihi Sit Sınırları İçinde yer almaktadır

Metristepe Tarihi Sitleri şerh konulacak taşınmazlar listesi (4. Sayfa)

Metristepe Tarihi Sit 5'in yer aldığı taşınmazlar

sıra no	ilçe	mahalle / köy	ada	parsel	tapu kütüğünün beyanar hanesine işlenmesi gereken şerh
1	Bozüyük	Yeniçepni	0	1124	Bir Bölümü Tarihi Sit Sınırları İçinde yer almaktadır
2	Bozüyük	Yeniçepni	Tapulama Harici Alan		Bir Bölümü Tarihi Sit Sınırları İçinde yer almaktadır
3	Bozüyük	Düzdağ	0	274	Bir Bölümü Tarihi Sit Sınırları İçinde yer almaktadır

Metristepe Tarihi Sit 6'in yer aldığı taşınmazlar

sıra no	ilçe	mahalle / köy	ada	parsel	tapu kütüğünün beyanar hanesine işlenmesi gereken şerh
1	Bozüyük	Yeni Mahalle	264	1	Tamamı Tarihi Sit Sınırları İçinde yer almaktadır
2	Bozüyük	Yeni Mahalle	264	2	Tamamı Tarihi Sit Sınırları İçinde yer almaktadır
3	Bozüyük	Yeni Mahalle	264	3	Tamamı Tarihi Sit Sınırları İçinde yer almaktadır
4	Bozüyük	Yeni Mahalle	Tapulama Harici Alan		Bir Bölümü Tarihi Sit Sınırları İçinde yer almaktadır
5	Bozüyük	Dübekli	Tapulama Harici Alan		Bir Bölümü Tarihi Sit Sınırları İçinde yer almaktadır

Metristepe Tarihi Sit 7'in yer aldığı taşınmazlar

sıra no	ilçe	mahalle / köy	ada	parsel	tapu kütüğünün beyanar hanesine işlenmesi gereken şerh
1	Söğüt	Oluklu	0	1285	Bir Bölümü Tarihi Sit Sınırları İçinde yer almaktadır

Metristepe Tarihi Sit 8'in yer aldığı taşınmazlar

sıra no	ilçe	mahalle / köy	ada	parsel	tapu kütüğünün beyanar hanesine işlenmesi gereken şerh
1	Söğüt	Oluklu	0	1285	Bir Bölümü Tarihi Sit Sınırları İçinde yer almaktadır
2	Söğüt	Oluklu	0	428	Bir Bölümü Tarihi Sit Sınırları İçinde yer almaktadır