

T.C.  
KÜLTÜR VE TURİZM BAKANLIĞI  
ESKİŞEHİR KÜLTÜR VARLIKLARINI KORUMA BÖLGE KURULU

**KARAR**

**Toplantı Tarih ve no:** 29.03.2018 - 266  
**Karar Tarih ve no :** 29.03.2018 -6264

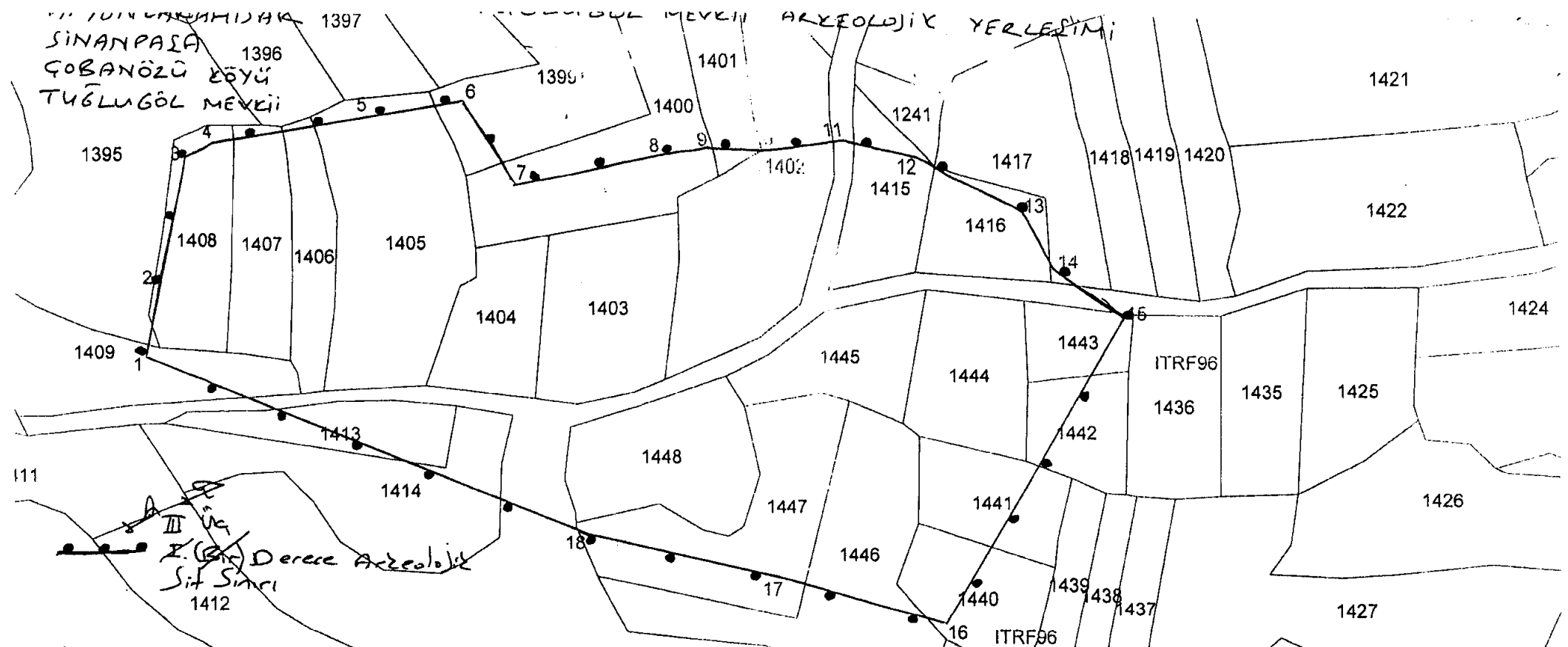
**Toplantı Yeri**  
**ESKİŞEHİR**

Afyonkarahisar İli, Sinanpaşa İlçesi, Çobanözü Köyü, Tuğlugöl (Çatak) Mevkii'nde Müze Müdürlüğü uzmanlarınca tespit edilen Arkeolojik Yerleşim Alanının tescil edilmesine talebine ilişkin bilgi ve belgelerin iletildiği Afyonkarahisar Valiliğinin (İl kültür ve Turizm Müdürlüğü) 07.04.2017 tarih ve 16586271-165/1337 sayılı yazısı, kurum görüşlerinin iletildiği yazılar ile Koruma Bölge Kurulu Müdürlüğü uzmanının 28.03.2018 tarih ve 166264 sayılı dosya inceleme raporu okundu, ekleri incelendi, yapılan görüşmeler sonunda;

Afyonkarahisar İli, Sinanpaşa İlçesi, Çobanözü Köyü, Tuğlugöl (Çatak) Mevkii'nde sınırları içerisinde tespit edilen ve 2863 sayılı Kanun'un 6. Maddesi kapsamında korunması gerekli kültür varlıklarından olan alanın"Tuğlugöl Mevkii Arkeolojik Yerleşim Alanı" adıyla tashih edildiği şekliyle III. (Üç) Derece Arkeolojik Sit alanı olarak tesciline, hazırlanan tescil fişi, koordinatlı sit sınırları krokisi ve sit sınırlarının aktarıldığı koordinatlı kadastral paftasının tashih edildiği şekliyle uygun olduğuna; söz konusu alanda Kültür Varlıklarını Koruma Yüksek Kurulu'nun Arkeolojik Sitler, Koruma ve Kullanma Koşulları'na ilişkin 05.11.1999 tarih ve 658 sayılı İlke Kararı'nın ilgili hükümlerin geçerli olduğuna, alana ilişkin hazırlanan Geçiş Dönemi Koruma Esasları ve Kullanma Şartlarının uygun olduğuna, alanda kolluk kuvvetlerince gerekli güvenlik önlemlerinin artırılmasına ve Kurulumuzdan izinsiz herhangi bir fiziki ve inşai müdahalede bulunulmamasına karar verildi.

SINANPAŞA 1396  
ÇOBANÖZÜ ESYÜ  
TUĞLUĞÖL MEVKİİ

ARKEOLOJİK YERLERİNİ



I. (B) Derece Arkeolojik  
Sit Sınırı  
1412

Jafer YÜKSEL  
Kad. Tek.

ÇATALÇAM DEVLET ORMANI


101  
1

Sit sınırları belirlenince belirlenir  
1189

Cemil DUMANLIOĞLU  
Arkeolog

1168 Me

T.C.  
KÜLTÜR VE TURİZM BAKANLIĞI  
ESKİŞEHİR KÜLTÜR VARLIKLARINI  
KORUMA BÖLGE KURULU'NUN  
29.03.2018 GÜN VE 5204 SAYILI KARARI EKİDİR.



Nokta No	Y	X
1	509161.27	4289613.70
2	509166.31	4289642.87
3	509175.83	4289688.19
4	509186.65	4289693.55
5	509245.37	4289702.48
6	509281.17	4289708.65
7	509299.17	4289678.24
8	509353.83	4289689.03
9	509371.75	4289691.62
10	509390.79	4289690.24
11	509422.67	4289694.29
12	509449.87	4289688.18
13	509489.52	4289668.48
14	509501.23	4289646.86
15	509527.80	4289629.72
16	509461.57	4289514.54
17	509400.00	4289531.52
18	509326.45	4289548.11

248500

249000

429200

## KOORDİNATLAR

248443	4292048
248449	4292077
248460	4292122
248471	4292127
248530	4292134
248566	4292139
248583	4292108
248638	4292117
248656	4292119
248675	4292117
248707	4292120
248734	4292113
248773	4292092
248784	4292070
248810	4292052
248740	4291939
248679	4291958
248606	4291977



1:5,000

AFYONKARAHİSAR-SINANPAŞA  
Çobanozü Köyü - Tuğlugöl-Çatak, Mevkii  
Arkeolojik Yerleşim

T.C.  
KÜLTÜR VE TURİZM BAKANLIĞI  
ESKİŞEHİR KÜLTÜR VARLIKLARINI  
KORUMA BÖLGE KURULU'NUN  
29.03.2018 GÜN VE 6364 SAYILI KARARI EKİDİR.

ASLI GİBİDİR  
Mehmet Süleyman EKŞİ  
Bölge Kurulu Müdürü

UTM ED50 Zone36N (6 Derece)

AVRUPA KONSEYİ	DOĞAL VE KÜLTÜREL VARLIKLARI KORUMA ENVANTERİ D.K.V.K.E.		SİT	ENVANTER No.	
TÜRKİYE	KÜLTÜR VARLIKLARI VE MÜZELER GENEL MÜDÜRLÜĞÜ			HARİTA NO:	
İLİ: AFYONKARAHİSAR	İLÇE: SINANPAŞA	MAHALLE,KÖY: ÇOBANÖZÜ KÖYÜ	PAFTA:-	ADA:-	PARSEL:-

**ADI: TUĞLUGÖL MEVKİİ ARKEOLOJİK YERLEŞİMİ**

**GENEL TANIM:** Afyonkarahisar İli, Sinanpaşa İlçesi, Çobanözü Köyü'nün kuşuçuğu 2 km kadar batısında yer alan Tuğlugöl (Çatak) Mevkii'nde bulunan arkeolojik özellikli yerleşim alanıdır. Yüzeide görülen tuğla, kiremit ve çanak çömlek parçaları ile tarla sınırlarına konulmuş mimari yapı elemanlarından bu yerleşimin Geç Roma ve Doğu Roma Dönemleri'ne ait olduğu anlaşılmaktadır.

**ŞİMDİKİ TEHLİKELER:** Tarımsal faaliyetler.

**ŞİMDİKİ DURUMU:** Arkeolojik yerleşim içindeki tarlalarda mevsimlik tarımsal faaliyetler sürdürölmektedir.

**SİT POTANSİYELİ:** Arkeolojik Sit (Geç Roma ve Doğu Roma)

**KORUMA DERECESESİ:**  
I. (Bir) Derece Arkeolojik Sit

**ŞİMDİKİ KORUMA:** Korumasız.

**HAZIRLAYANLAR** 22.03.2017

Cemil DUMANLIOĞLU Arkeolog

**İERİLEN KORUMA:** Yerel yönetimlerce korunması.

Mehmet AKBAŞ Arkeolog

**YAYIN DİZİNİ:**


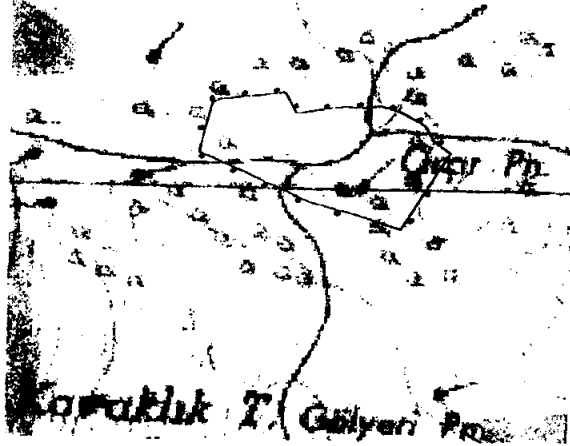
**KONTROL EDEN:** 22.03.2017  
Mevlüt ÜYÜMEZ Müze Müdürü

**GÖZLEMLER:**


**KURUL ONAYI:**

**REVİZYON:**

**HARİTA VE FOTOĞRAFLAR:**



T.C.  
KÜLTÜR VE TURİZM BAKANLIĞI  
ESKİŞEHİR KÜLTÜR VARLIKLARINI  
KORUMA BÖLGE KURULU'NUN  
29.03.2018 GÜN VE 6264 SAYILI KARARI EKİDİR.



F. K. /

Afyonkarahisar İli, Sinanpaşa İlçesi, Çobanözü Köyü, Tuğlugöl Mevkii Arkeolojik Yerleşim Alanı III. (Üç) Derece Arkeolojik Siti şerh konulacak taşınmazlar listesi

sıra no	ilçe	köy	ada	parsel	tapu kütüğünün beyanlar hanesine işlenmesi gereken şerh
1	Sinanpaşa	Çobanözü	101	1403	Tamamı III. (Üç) Derece Akeolojik Sit içinde kalmaktadır
2	Sinanpaşa	Çobanözü	101	1404	Tamamı III. (Üç) Derece Akeolojik Sit içinde kalmaktadır
3	Sinanpaşa	Çobanözü	101	1444	Tamamı III. (Üç) Derece Akeolojik Sit içinde kalmaktadır
4	Sinanpaşa	Çobanözü	101	1445	Tamamı III. (Üç) Derece Akeolojik Sit içinde kalmaktadır
5	Sinanpaşa	Çobanözü	101	1448	Tamamı III. (Üç) Derece Akeolojik Sit içinde kalmaktadır
6	Sinanpaşa	Çobanözü	101	1	Bir Bölümü III. (Üç) Derece Akeolojik Sit içinde kalmaktadır
7	Sinanpaşa	Çobanözü	101	1395	Bir Bölümü III. (Üç) Derece Akeolojik Sit içinde kalmaktadır
8	Sinanpaşa	Çobanözü	101	1399	Bir Bölümü III. (Üç) Derece Akeolojik Sit içinde kalmaktadır
9	Sinanpaşa	Çobanözü	101	1400	Bir Bölümü III. (Üç) Derece Akeolojik Sit içinde kalmaktadır
10	Sinanpaşa	Çobanözü	101	1401	Bir Bölümü III. (Üç) Derece Akeolojik Sit içinde kalmaktadır
11	Sinanpaşa	Çobanözü	101	1402	Bir Bölümü III. (Üç) Derece Akeolojik Sit içinde kalmaktadır
12	Sinanpaşa	Çobanözü	101	1405	Bir Bölümü III. (Üç) Derece Akeolojik Sit içinde kalmaktadır
13	Sinanpaşa	Çobanözü	101	1406	Bir Bölümü III. (Üç) Derece Akeolojik Sit içinde kalmaktadır
14	Sinanpaşa	Çobanözü	101	1407	Bir Bölümü III. (Üç) Derece Akeolojik Sit içinde kalmaktadır
15	Sinanpaşa	Çobanözü	101	1408	Bir Bölümü III. (Üç) Derece Akeolojik Sit içinde kalmaktadır
16	Sinanpaşa	Çobanözü	101	1409	Bir Bölümü III. (Üç) Derece Akeolojik Sit içinde kalmaktadır
17	Sinanpaşa	Çobanözü	101	1413	Bir Bölümü III. (Üç) Derece Akeolojik Sit içinde kalmaktadır
18	Sinanpaşa	Çobanözü	101	1414	Bir Bölümü III. (Üç) Derece Akeolojik Sit içinde kalmaktadır
19	Sinanpaşa	Çobanözü	101	1415	Bir Bölümü III. (Üç) Derece Akeolojik Sit içinde kalmaktadır
20	Sinanpaşa	Çobanözü	101	1416	Bir Bölümü III. (Üç) Derece Akeolojik Sit içinde kalmaktadır
21	Sinanpaşa	Çobanözü	101	1417	Bir Bölümü III. (Üç) Derece Akeolojik Sit içinde kalmaktadır
22	Sinanpaşa	Çobanözü	101	1440	Bir Bölümü III. (Üç) Derece Akeolojik Sit içinde kalmaktadır
23	Sinanpaşa	Çobanözü	101	1441	Bir Bölümü III. (Üç) Derece Akeolojik Sit içinde kalmaktadır
24	Sinanpaşa	Çobanözü	101	1442	Bir Bölümü III. (Üç) Derece Akeolojik Sit içinde kalmaktadır
25	Sinanpaşa	Çobanözü	101	1443	Bir Bölümü III. (Üç) Derece Akeolojik Sit içinde kalmaktadır
26	Sinanpaşa	Çobanözü	101	1446	Bir Bölümü III. (Üç) Derece Akeolojik Sit içinde kalmaktadır
27	Sinanpaşa	Çobanözü	101	1447	Bir Bölümü III. (Üç) Derece Akeolojik Sit içinde kalmaktadır