

11.06.68

T.C.
KÜLTÜR VE TURİZM BAKANLIĞI
ESKİŞEHİR KÜLTÜR VARLIKLARINI KORUMA BÖLGE KURULU

KARAR

Toplantı Tarih ve no: 30.03.2018 - 267

Karar Tarih ve no : 30.03.2018 - 6293

Toplantı Yeri
ESKİŞEHİR

Bilecik İli, İnhisar İlçesi, Tozman Köyü'nde tespit edilen Tozman Doğu Roma Dönemi Yerleşim Alanı ve Nekropolü'nün tescili ve öneri I. (Bir) Derece Arkeolojik Sit sınırlarına ilişkin hazırlanan bilgi ve belgelerin değerlendirilmesinin istendiği Bilecik Valiliği (İl Kültür ve Turizm Müdürlüğü) 24.01.2018 tarih, 85836379-168.01.01-E.70497 sayılı yazısı ve ekleri, konuyla ilgili faaliyeti etkilenen Kurum ve Kuruluşların görüşlerinin iletildiği yazılar, Bilecik Valiliği'nin (Kadastro Müdürlüğü) 28.02.2018 tarih, 47577019(Söğüt)-190.99-E.520776 sayılı yazısı ve ekleri, İnhisar Kaymakamlığı'nın 02.03.2018 tarih, 71087786-450.06-E.127 sayılı yazısı, 27.03.2018 tarih, 162601 sayılı dosya inceleme raporu okundu, koordinatlı sit sınırı paftası, sit sınırlarının aktarıldığı kadastral pafta, tescil fişi, fotoğrafları ve dosyası incelendi, yapılan görüşmeler sonucunda;

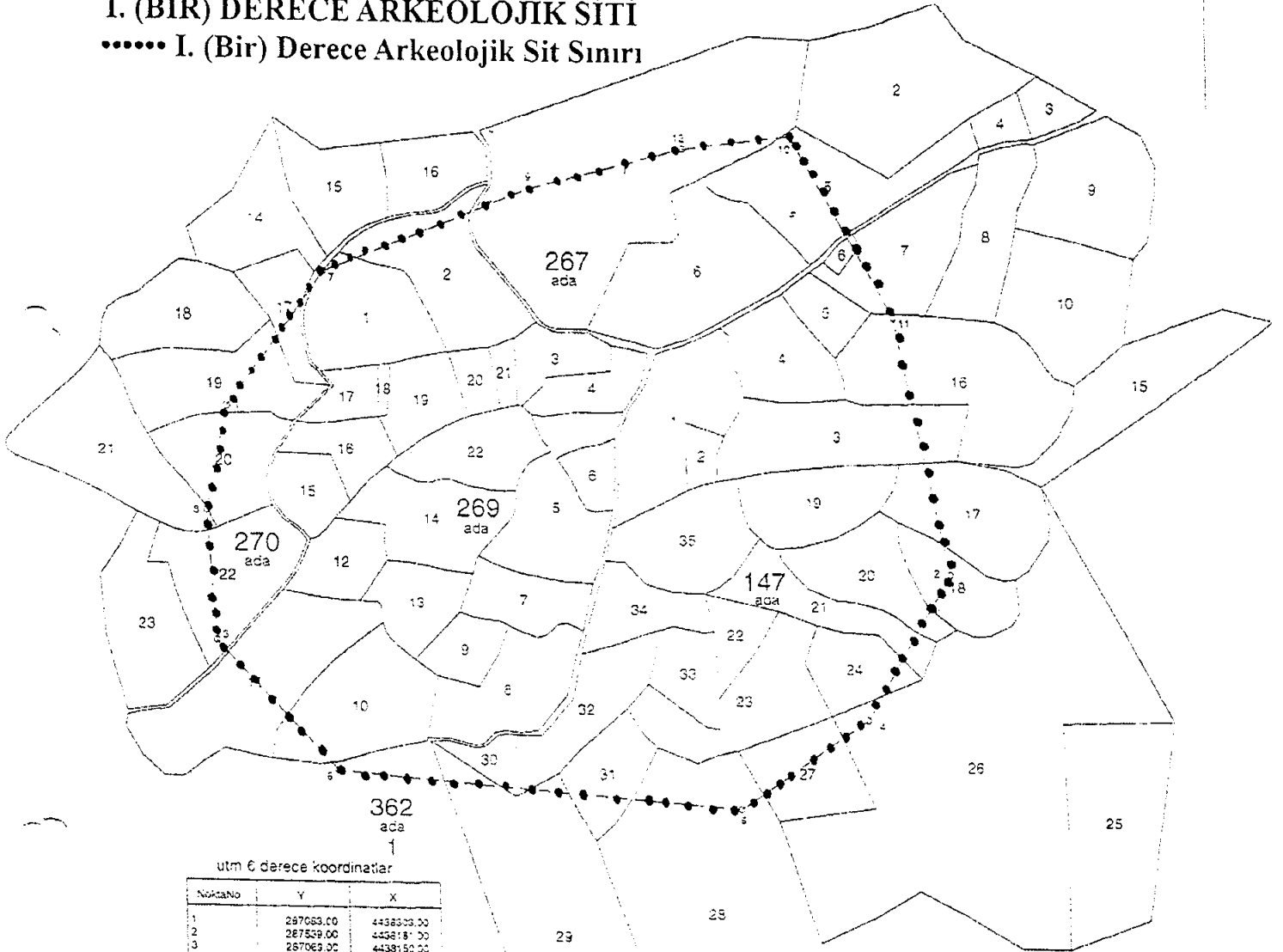
Bilecik İli, İnhisar İlçesi, Tozman Köyü'nde tespit edilen Tozman Doğu Roma Dönemi Yerleşim Alanı ve Nekropolü'nün, 2863 sayılı Kanun kapsamında I. (Bir) Derece Arkeolojik Sit olarak tesciline; hazırlanan tescil fişi, koordinatlı sit sınırı paftası ve sit sınırlarının aktarıldığı kadastral paftasının uygun olduğuna; söz konusu alanda Kültür Varlıklarını Koruma Yüksek Kurulu'nun Arkeolojik Sitler, Koruma ve Kullanma Koşulları'na ilişkin yürürlükteki İlke Kararı'nda yer alan I. (Bir) Derece Arkeolojik Sitlerle ilgili hükümlerin geçerli olduğuna ve bu hükümlerin geçiş dönemi koruma esasları ve kullanma koşulları olarak belirlenmesine; sit sınırları içerisinde güvenlik önlemlerinin ilgili kurumlarca alınmasına ve Kurulumuzdan izinsiz herhangi bir fiziki ve inşai müdahalede bulunulmamasına karar verildi.

İLİ : BİLECİK
İLÇESİ : İNHİSAR
KÖYÜ : TOZMAN

Doğu Roma Dönemi Yerleşim Alanı ve Nekropolü

I. (BİR) DERECE ARKEOLOJİK SİTİ

..... I. (Bir) Derece Arkeolojik Sit Sınırı



utm 6 derece koordinatlar

NoktaNo	Y	X
1	287069.00	443829.00
2	287539.00	443818.00
3	287069.00	443818.00
4	287481.00	443829.00
5	287056.00	443832.00
6	287141.00	443828.00
7	287147.00	443829.00
8	287067.00	443828.00
9	287283.00	443843.00
10	287449.00	443849.00
11	287511.00	443849.00
12	287340.00	443847.00

ED 50 koordinatlar

NoktaNo	Y	X
1	542950.61	4437212.37
2	549410.40	4437103.82
3	542941.78	4437059.00
4	543355.88	4437010.93
5	543272.52	4436952.11
6	543016.66	4436974.49
7	543011.77	4437297.47
8	542936.91	4437143.88
9	543146.02	4437361.02
10	543310.96	4437324.60
11	543376.86	4437269.76
12	543242.21	4437376.27

**EŞKİŞEHİR KÜLTÜR VARLIKLARINI
KORUMA BÖLGE KURULU'NUN
30.03.2018 TARİH, 6293 SAYILI KARARI
EKİDİR.**



Halil BAKAN
Kadastro Teknisyeni

[Handwritten signature]

[Handwritten initials]

PA SEYİ	KÜLTÜREL VARLIKLARI KORUMA ENVANTERİ	SİT	ENVANTER NO:
TÜRKİYE	ESKİŞEHİR KÜLTÜR VARLIKLARINI KORUMA BÖLGE KURULU		HARİTA NO:

İLİ: BİLECİK	İLÇESİ: İNHİSAR	MAHALLE KÖY VEYA MEVKİİ: TOZMAN KÖYÜ	KADASTRO PAFTA: ADA:	PARSEL:
--------------	-----------------	---	-------------------------	---------

ADI: TOZMAN DOĞU ROMA DÖNEMİ YERLEŞİM ALANI VE NEKROPOLÜ

GENEL TANIM: İlimiz İnhisar İlçesi Tozman Köyünün kuzeyinde, köye yaklaşık 550 metre mesafede Doğu Roma Dönemine ait bir Yerleşim Alanı ve Nekropol tespit edilmiştir. Alanda Doğu Roma Dönemine ait 1,5 metre yüksekliğinde harç katkılı, moloz taş-ince tuğla örgülü bir duvar ile alan genelinde oldukça yoğun oranda aynı döneme tarihlenen pişmiş toprak kiremit parçaları, 2 adet tüm pithos ve çok sayıda pithos parçaları ve pithos kapakları, mimari-yuvarlak taş bloklar, pişmiş toprak günlük kullanım kap parçaları tespit edilmiştir. Yerleşim alanı ve nekropolün olduğu alan içinde kaçak kazılar sonucu açıldığı anlaşılan eski ve yeni tarihli çok sayıda çukur mevcuttur.

ŞİMDİKİ TEHLİKELER: Kaçak kazılar

ŞİMDİKİ DURUM: Definciler tarafından bazı kısımlarda alan tahrip edilmiştir.




SİT POTANSİYELİ: I.DERECE ARKEOLOJİK SİT	KORUMA DERECESİ: I. DERECE ARKEOLOJİK HAZIRLAYANLAR: 23/01/2018 Müze Araştırmacısı: Erdal MEAN Arkeolog: Tuba KONUK
--	--

ŞİMDİKİ KORUMA:	
ÖNERİLEN KORUMA: Güvenlik Güçleri tarafından rutin kontrollerinin yapılması gerekmektedir.	KONTROL EDEN: 23/01/2018 Harun KÜÇÜKAYDIN Müze Müdürü

YAYIN DİZİSİ:	KURUL KARARLARI:
---------------	------------------

GÖZLENENLER:	REVİZYON:
--------------	-----------

HARİTA - FOTOĞRAF

ESKİŞEHİR KÜLTÜR VARLIKLARINI
KORUMA BÖLGE KURULU'NUN
30.03.2018 TARİH, 6293 SAYILI KARARI
EKİDİR.

ASLI GİRİDİR

Mehmet Süleyman EKŞİ
Bölge Kurulu Müdürü

öçk. G

