

T.C.
KÜLTÜR VE TURİZM BAKANLIĞI
ESKİŞEHİR KÜLTÜR VARLIKLARINI KORUMA BÖLGE KURULU

KARAR

Toplantı Tarih ve no: 28.03.2018 - 265

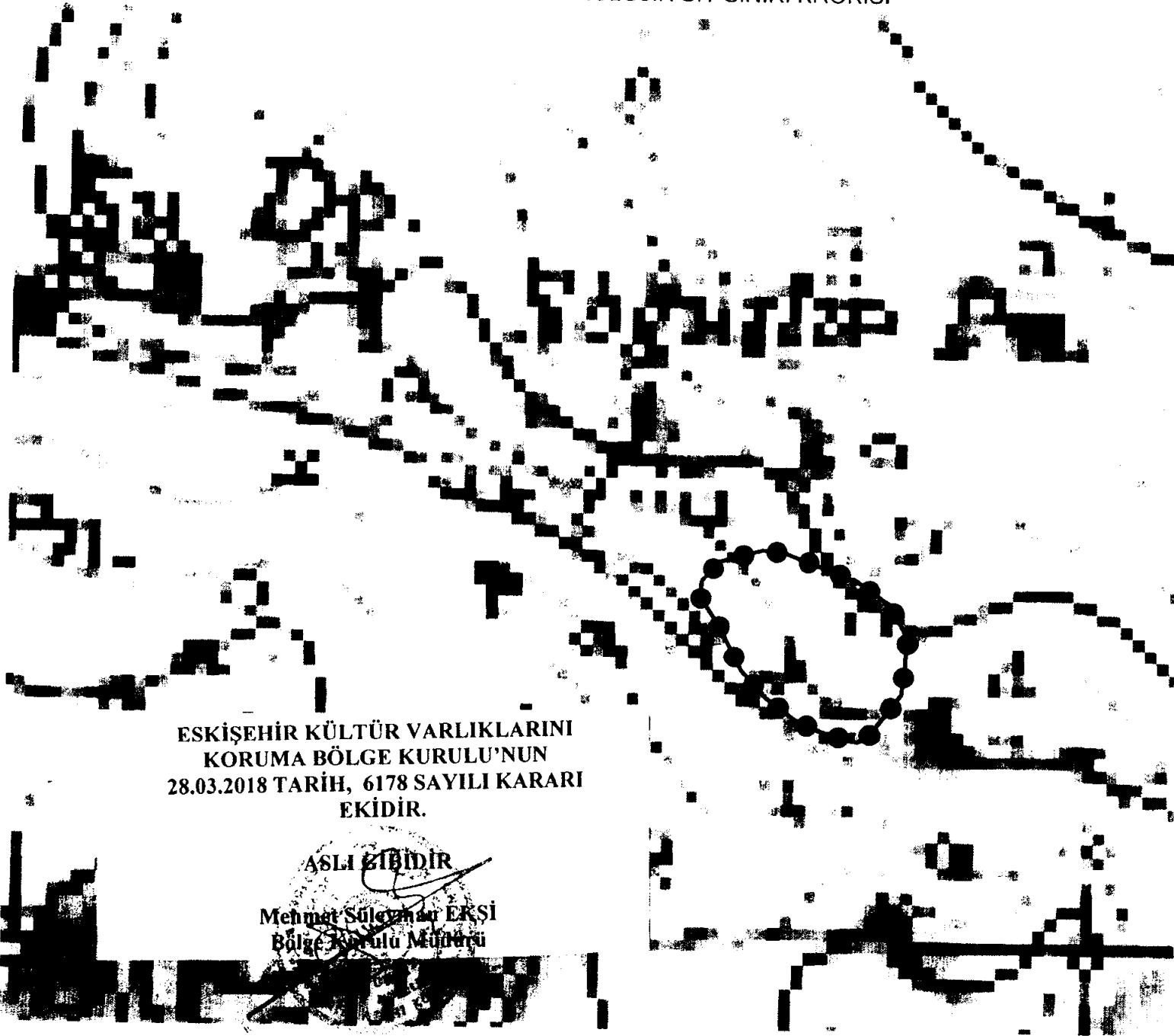
Karar Tarih ve no : 28.03.2018 - 6178

Toplantı Yeri
ESKİŞEHİR

Eskişehir İli, Sarıcakaya İlçesi, Beyyayla Mahallesinde tespit edilen Hormak Pınarı Nekropolü'nün tescili ve öneri I. (Bir) Derece Arkeolojik Sit sınırlarına ilişkin hazırlanan bilgi ve belgelerin değerlendirilmesi konusunda faaliyeti etkilenen kurum görüşlerinin iletilmesi istemine ilişkin Kurul Müdürlüğünün 24.11.2017 tarih, 5325 sayılı yazısı, Kurul Müdürlüğü uzmanlarının 09.08.2017 tarihli yerinde inceleme raporu, faaliyeti etkilenen kurum görüşlerinin iletildiği yazılar, Eskişehir Kadastro Müdürlüğünün 21.12.2017 tarih, 2892372 sayılı yazısı; 26.03.2018 tarih, 161008 sayılı dosya inceleme raporu okundu. tescil fişi, koordinatlı sit sınırları krokisi, koordinatların aktarıldığı kadastral krokisi, fotoğrafları ve dosyası incelendi, yapılan görüşmeler sonucunda;


Eskişehir İli, Sarıcakaya İlçesi, Beyyayla Mahallesinde tespit edilen Hormak Pınarı Nekropolü'nün 2863 sayılı Kanun kapsamında I. (Bir) Derece Arkeolojik Sit olarak tesciline; hazırlanan tescil fişi, koordinatlı sit sınırı krokisi ve sit sınırlarının aktarıldığı kadastral krokinin uygun olduğuna; söz konusu alanda Kültür Varlıklarını Koruma Yüksek Kurulu'nun Arkeolojik Sitler, Koruma ve Kullanma Koşulları'na ilişkin 05.11.1999 tarih, 658 sayılı İlke Kararı'nda yer alan İlke Kararı'nda yer alan I. (Bir) Derece Arkeolojik Sitlerle ilgili hükümlerin geçerli olduğuna ve bu hükümlerin geçiş dönemi koruma esasları ve kullanma koşulları olarak belirlenmesine; alandaki eski tarihli kaçak kazı çukurlarının İlçe Belediyesince Müze Müdürlüğü uzmanları denetiminde kapatılarak uygulama öncesi ve sonrası rapor ve fotoğrafların Kurul Müdürlüğüne iletilmesine ve sit sınırları içerisinde Kurulumuzdan izinsiz herhangi bir fiziki ve inşai müdahalede bulunulmamasına karar verildi.

KOORDİNATLI ARKEOLOJİK SİT SINIRI KROKİSİ



ESKİŞEHİR KÜLTÜR VARLIKLARINI
KORUMA BÖLGE KURULU'NUN
28.03.2018 TARİH, 6178 SAYILI KARARI
EKİDİR.

ASLI KİTİBİDİR
Mehmet Süleyman EKŞİ
Bölge Kurulu Müdürü

İl	: Eskişehir
İlçe	: Sarıcakaya
Mah.	: Beyyayla
Pafta	: H25-D2
Adı	: Hormak Pınarı Nekropolü
Tür/Derece	: I.(Bir) Der. Arkeolojik Sit
Projeksiyon	: UTM 6 Derece
Datum	: ED50
Dom	: 33
Ölçek	: 1/Kroki
	: I. (Bir) Derece Ark. Sit Sınırı

I.(Bir) Derece Sit Sınırı
Koordinat Listesi

Nokta No	Y	X
1	306430.861	4447209.849
2	306442.030	4447208.677
3	306459.608	4447202.310
4	306481.312	4447194.027
5	306498.561	4447180.994
6	306508.479	4447163.645
7	306505.222	4447133.903
8	306488.713	4447112.283
9	306482.293	4447108.446
10	306465.707	4447112.881
11	306448.630	4447120.182
12	306433.625	4447131.316
13	306420.270	4447145.853
14	306413.555	4447158.685
15	306408.212	4447169.388
16	306398.188	4447184.483
17	306398.713	4447193.423
18	306408.500	4447203.921

Handwritten signature and name:
Mehmet Süleyman EKŞİ
Bölge Kurulu Müdürü

İli	Eskişehir
İlçesi	Sarıcakaya
Mahalle	Beyyayla
Pafta No	
Ada/Parsel No	HORMAK PINAR

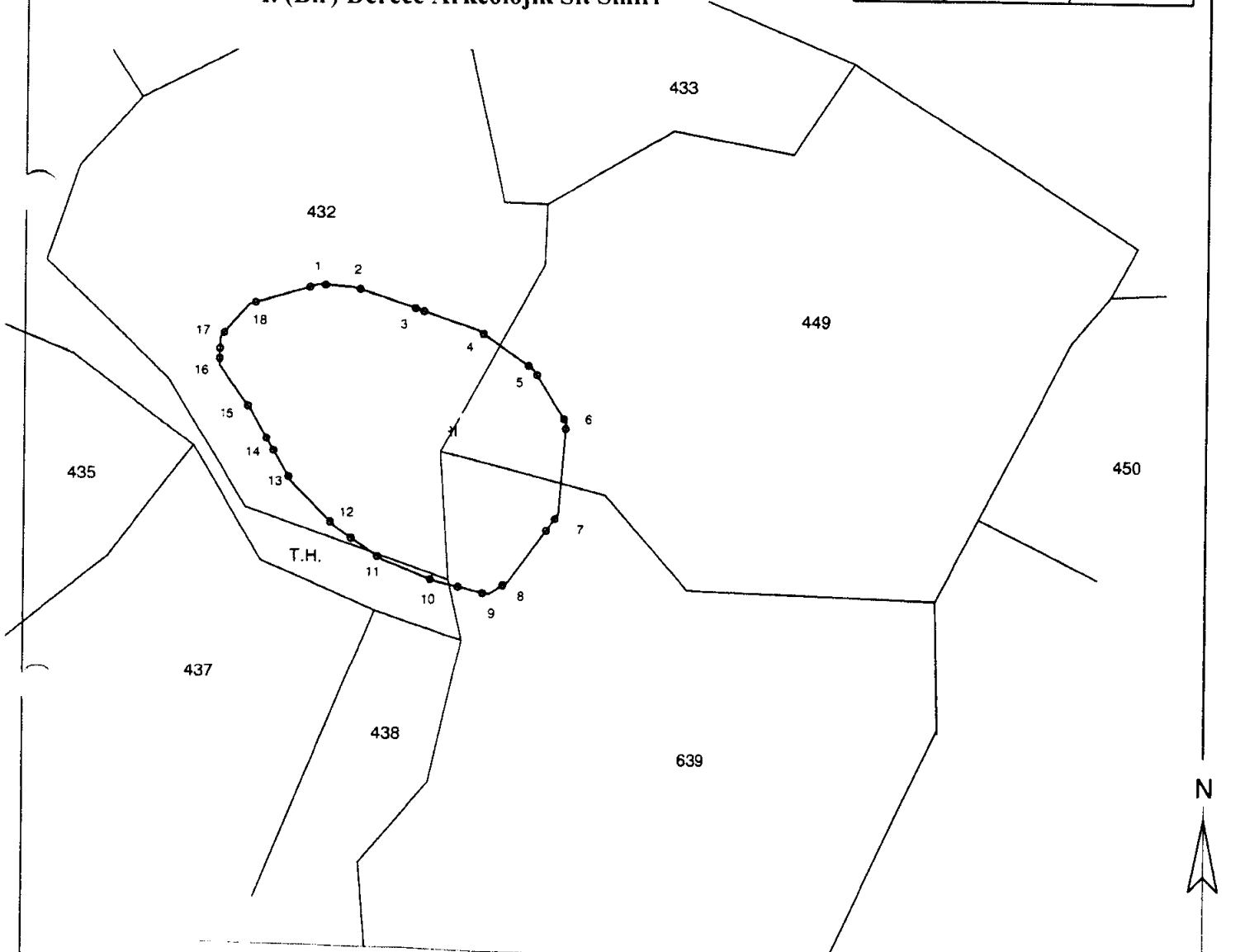
Durum Haritası

KOORDINATLAR 30-3 İTRF96

NoktaNo	Y	X
1	561949.31	4446580.61
2	561980.51	4446579.82
3	561978.29	4446574.05
4	562000.26	4446566.50
5	562017.94	4446554.06
6	562028.44	4446537.05
7	562028.19	4446507.22
8	562010.42	4446485.06
9	562004.13	4446481.00
10	561987.41	4446484.88
11	561970.09	4446491.60
12	561954.72	4446502.22
13	561940.88	4446516.29
14	561933.74	4446528.89
15	561928.04	4446539.41
16	561917.51	4446554.16
17	561917.73	4446563.11
18	561927.16	4446573.93

ESKİŞEHİR İLİ
SARICAKAYA İLÇESİ BEYYAYLA MAHALLESİ
HORMAK PINARI NEKROPOLÜ
I. (BİR) DERECE ARKEOLOJİK SİTİ

••••• I. (Bir) Derece Arkeolojik Sit Sınırı



ESKİŞEHİR KÜLTÜR VARLIKLARINI
KORUMA BÖLGE KURULU'NUN
28.03.2018 TARİH, 6178 SAYILI KARARI
EKİDİR.

ASLI GİBİDİR

Mehmet Süleyman EKŞİ
Bölge Kurulu Müdürü

Tarafımdan çizilmiştir.

Abdülkadir ERDOL

Tekniker

1
2000

AVRUPA KONSEYİ	KÜLTÜREL VARLIKLARI KORUMA ENVANTERİ K.V.K.E		SİT	ENVANTER NO:	
TÜRKİYE	ESKİŞEHİR KÜLTÜR VARLIKLARINI KORUMA BÖLGE KURULU			HARİTA NO:	
İli: Eskişehir	İlçesi: Sarıcakaya	Mahalle veya Köyü: Beyyayla Mahallesi	Pafta:	Ada:	Parsel:

Adı: Hormak Pınarı Nekropolü

GENEL TANIM: Beyyayla Mahallesi, Hormak Pınarı Mevkiinde ve tapunun 432, 449 parselleri ile yakın çevresinde bulunan alan Beyyayla Mahallesiine bağlı Güney yerleşim alanının yaklaşık 1100 metre kuzeybatısında, Beyyayla-Güney karayolunun kuzey bitişiğinde yer almaktadır. Kuzey-güney doğrultusunda bir yamaç halindeki alanda, yüzeyde çok sayıda pışmış toprak mezar tuğlası parçası ve eski tarihli çukurlarda insan kemikleri bulunmaktadır. Alanda eski tarihlerde açıldığı anlaşılan kaçak kazı çukurlarının içerisinde mezar taşları gözlenmektedir.

Koruma Şimdiki Tehlikeler: Tarımsal faaliyetler ve kaçak kazılar nedeniyle gerçekleştirilecek tahribatlara karşı korumasız.

Şimdiki Durum: Bir kısmı kaçakçılar tarafından kazılan eski tarihli çukurlar bulunmaktadır.

Koruma Derecesi: I. (Bir) Derece Arkeolojik Sit

Sit Potansiyeli: I. (Bir) Derece Arkeolojik Sit

HAZIRLAYANLAR: TARİH: 26.03.2018

Onur YILDIRIM
Arkeolog

Rahime KARAOĞLU MURAT
Mimar

Şimdiki Koruma:

Önerilen Koruma: Kolluk kuvvetleri tarafından gerekli kontrollerin artırılması.

KONTROL EDEN: TARİH: 26.03.2018

Mehmet Süleyman EKŞİ
Bölge Kurulu Müdürü


KURUL KARARLARI:

Yayın Dizisi: -

REVİZYON: GEEAYK ONAYI:

Gözlemler:

Kurul İsmi:
Kurul Karar Tarihi:
Kurul Karar No:



**ESKİŞEHİR KÜLTÜR VARLIKLARINI
KORUMA BÖLGE KURULU'NUN
28.03.2018 TARİH, 6178 SAYILI KARARI
EKİDİR.**

ASLI GİBİDİR

Mehmet Süleyman EKŞİ
Bölge Kurulu Müdürü

