



T.C.
KÜLTÜR VE TURİZM BAKANLIĞI
İZMİR 2 NUMARALI KÜLTÜR VARLIKLARINI
KORUMA BÖLGE KURULU
KARAR

TOPLANTI TARİHİ VE NO : 28.06.2018- 408

45.02/689

KARAR TARİHİ VE NO : 28.06.2018-9891

Toplantı Yeri
ALASEHIR

Manisa ili, Alaşehir ilçesi, Evrenli Mahallesiinde Manisa Müze Müdürlüğü uzmanlarınca tespit edilen alanın tesciline ilişkin Manisa Valiliği İl Kültür ve Turizm Müdürlüğü'nün 13.02.2018 tarihli ve 132339 sayılı yazısı ve ekleri, İzmir 2 Numaralı Kültür Varlıklarını Koruma Bölge Kurulunun 09.03.2018 tarihli ve 9447 sayılı kararı ile alanın 2863 sayılı yasanın 7. Maddesi kapsamında tesciline yönelik Kurul Müdürlüğü'nün 30.03.2018 tarihli ve 277037 sayılı yazısı ile istenilen Kurum görüşlerinin iletildiği; Karayolları Genel Müdürlüğü 2. Bölge Müdürlüğü'nün 05.04.2018 tarihli ve 138735 sayılı yazısı, Alaşehir Kaymakamlığı İlçe Yazı İşleri Müdürlüğü'nün 04.04.2018 tarih ve 1053 sayılı yazısı, Manisa Valiliği Çevre ve Şehircilik İl Müdürlüğü'nün 11.04.2018 tarihli ve 4411 sayılı yazısı, Orman ve Su İşleri Bakanlığı Devlet Su İşleri Genel Müdürlüğü 2. Bölge Müdürlüğü'nün 25.04.2018 tarihli ve 289983 sayılı yazısı ve eki, Enerji ve Tabii Kaynaklar Bakanlığı Maden İşleri Genel Müdürlüğü'nün 26.04.2018 tarihli ve 420035 sayılı yazısı ve ekleri, Orman Genel Müdürlüğü İzmir Orman Bölge Müdürlüğü Manisa Orman İşletme Müdürlüğü'nün 05.05.2018 tarihli ve 959235 sayılı yazısı, Alaşehir Belediye Başkanlığı İmar ve Şehircilik Müdürlüğü'nün 16.05.2018 tarihli ve 5942 sayılı yazısı, İzmir 2 Numaralı Kültür Varlıklarını Koruma Bölge Kurulu'nun 07.06.2018 tarih ve 9835 sayılı kararı, konuya ilişkin olarak Kurul Müdürlüğü uzmanlarınca hazırlanan 27.06.2018 tarih ve 321690 sayılı ile Müdürlük evrak kaydına giren rapor okundu, işlem dosyası incelendi. Kurulumuz üyelerince mahallinde inceleme yapıldı. Yapılan görüşmeler sonucunda;

Manisa ili, Alaşehir ilçesi, Evrenli Mahallesiinde yer alan alanın, kararımız eki 1/5000 ölçekli kadastral durum haritasında sınırları düzeltildiği şekilde 1. (birinci) ve 3. (üçüncü) Derece Arkeolojik Sit olarak tesciline, kararımız eki sit fişinin düzeltildiği şekilde uygun olduğuna, karar verildi.



T.C.
KÜLTÜR VE TURİZM BAKANLIĞI
İZMİR 2 NUMARALI KÜLTÜR VARLIKLARINI
KORUMA BÖLGE KURULU
KARAR

TOPLANTI TARİHİ VE NO : 28.06.2018- 408

45.02/689

KARAR TARİHİ VE NO : 28.06.2018-9892

Toplantı Yeri
ALASEHIR

Manisa ili, Alaşehir ilçesi, Evrenli Mahallesinde bulunan alan, Kurulumuzun 28.06.2018 tarihli ve 9891 sayılı kararı ile tescilli 1.(Birinci) ve 3. (üçüncü) Derece Arkeolojik Sit için 2863 sayılı kanunun 17. Maddesi gereği geçiş dönemi koruma esasları ve kullanma koşullarının belirlenmesine ilişkin olarak Kurul Müdürlüğü uzmanlarınca, 27.06.2018 tarih ve 321690 sayı ile Müdürlük evrakında kayıtlı rapor okundu, yazı ekleri ve işlem dosyası incelendi. Yapılan görüşmeler sonucunda;

Manisa ili, Alaşehir ilçesi, Evrenli Mahallesinde bulunan alan, Kurulumuzun 28.06.2018 tarihli ve 9891 sayılı kararı ile tescilli 1.(Birinci) Derece Arkeolojik Sit için,

2863 sayılı kanunun 17. maddesi kapsamında Geçiş Dönemi Koruma Esasları ve Kullanma koşullarının:

- Kesinlikle hiçbir yapılaşma yapılamaz. Bilimsel kazı çalışmaları dışında herhangi bir uygulama yapılamaz.
- Resmi ve özel kuruluşlarca zorunlu durumlarda yapılacak alt yapı uygulamaları için ilgili Müze Müdürlüğünün ve varsa Kazı Başkanlığının görüşüyle konu Koruma Bölge Kurulunda değerlendirilecektir.
- Taş, toprak, kum vb. alınamaz, kireç, taş, tuğla, mermer, kum, maden vb. ocakları açılmaz, toprak, cüruf, çöp, sanayi atığı ve benzeri malzeme dökülemez.
- Ağaçlandırmaya gidilemez.

3.(Üçüncü) Derece Arkeolojik Sit için;

- Üst ölçekli plan kararlarına ve 3194 sayılı imar kanunu mevzuatına aykırı olmamak koşuluyla; alana ilişkin fiziki ve inşai müdahale gerektiren her türlü talep, Koruma Bölge Kurulunda değerlendirilir. Koruma Bölge Kurulunca uygun görülmesi halinde; Kültür ve Tabiat Varlıklarını Koruma Yüksek Kurulu'nun 05.11.1999 tarihli ve 658 sayılı ilke kararı kapsamında Müze Müdürlüğünce sondaj kazısı yapılarak sondaj kazısı sonuçları Koruma Bölge Kuruluna iletilir. Sondaj kazıları sonucunda herhangi bir buluntuya rastlanılmaması halinde, uygulama Koruma Bölge Kurulu izni ile gerçekleştirilebilir.



T.C.
KÜLTÜR VE TURİZM BAKANLIĞI
İZMİR 2 NUMARALI KÜLTÜR VARLIKLARINI
KORUMA BÖLGE KURULU
KARAR

TOPLANTI TARİHİ VE NO : 28.06.2018- 408

45.02/689

KARAR TARİHİ VE NO : 28.06.2018-9892

Toplantı Yeri
ALASEHİR

- Taş, toprak, kum vb. alınamaz, kireç, taş, tuğla, mermer, kum, maden vb. ocakları açılmaz, toprak, cüruf, çöp, sanayi atığı ve benzeri malzeme dökülemez.
- Taşınmaz kültür varlıklarının mahiyetine tesir etmeyecek şekilde Koruma Bölge Kurulundan izin almak koşuluyla birleştirme (tevhit) ve ayırma (ifraz) yapılabilecektir.”

Olarak belirlenmesine,

Kurulumuzun 28.06.2018 tarihli ve 9891 sayılı kararı ile tescilli 1.(Birinci) ve 3. (üçüncü) Derece Arkeolojik Site yönelik olarak 2863 sayılı kanunun 17. Maddesi gereği 1/5000 ölçekli Koruma Amaçlı Nazım İmar Planının ve 1/1000 ölçekli Koruma Amaçlı Uygulama İmar Planının ilgili idarelerce hazırlanarak değerlendirilmek üzere Kurulumuza iletilmesi gerektiğine, karar verildi.

AVRUPA KONSEYİ	KÜLTÜREL VARLIKLARI KORUMA ENVANTERİ	K.V.K.E.	SİT	ENVANTER NO	4 5 0 2 / 6 8 9
T Ü R K İ Y E	KÜLTÜR VARLIKLARI VE MÜZELER GENEL MÜDÜRLÜĞÜ			HARİTA NO	
İLİ: Manisa	İLÇESİ: Alaşehir	MAHALLE - KÖY VEYA MEVKİİ: Evrenli	KADASTRO PAFTA:	ADA:	PARSEL:
ADI:	1. (Birinci) Derece Arkeolojik Sit ve 3. (üçüncü) Derece Arkeolojik Sit.				
GENEL TANIM: Manisa ili, Alaşehir ilçesi, Evrenli Mahallesiinde tespit edilen alan Evrenli Mahallesiinin kuzey batısında çevreye hakim bir konumda yer almakta olup alanın bir kısmında üzüm bağı bulunmaktadır.					
ŞİMDİKİ TEHLİKELER : -Tarımsal faaliyetler ile tahribat.					
ŞİMDİKİ DURUM : -					
SİT POTANSİYELİ : 1.(Birinci) Derece Arkeolojik Sit 3. (üçüncü) Derece Arkeolojik Sit			HAZIRLAYANLAR 05.06.2018 Melike DENİZ Arkeolog İMZA Berrin Gökçen YILDIRIM Şehir Plancısı İMZA İMZA		
ŞİMDİKİ KORUMA : -			KONTROL EDEN Fuat KESKİN Müdür V. İMZA KORUMA KURULU KARARLARI		
ÖNERİLEN KORUMA : 1.(Birinci) Derece Arkeolojik Sit 3. (üçüncü) Derece Arkeolojik Sit					
YAVIN DİZİSİ : -					
GÖZLEMLER : Manisa ili, Alaşehir ilçesi, Evrenli Mahallesiinde 104 ada 212 parselde kaçak kazı sonucu 2 adet lahit, 3 parça taş blok ve 1 adet ostotek kapağı bulunmuştur. Ayrıca alanın çevresinde yoğun miktarda çati kiremidi, tuğla ve pişmiş toprak seramik fragmentler görülmüştür.					
			REVİZYON		
			KORUMA KURULU ONAYI		

HARİTA-FOTOĞRAFLAR :






T.C.
KÜLTÜR VARLIKLARINI KORUMA BÖLGE KURULU MÜDÜRLÜĞÜ
İZMİR 2 NUMARALI KÜLTÜR VARLIKLARINI KORUMA BÖLGE KURULU MÜDÜRLÜĞÜ

İZMİR 2 NUMARALI KÜLTÜR VARLIKLARINI
KORUMA BÖLGE KURULUNUN
28.04.2014 GÜN VE 2014...SAYILI KARARI EKİDİR.

ASLI GİDİR





MANİSA İLİ, ALAŞEHİR İLÇESİ, EVRENLİ MAHALLESİ
(DAMLIDERE MEVKİİ ARKEOLOJİK ALANI Ö:1/5000)

KÜLTÜR
İZMİR
VÂRLIKLARI
KURULUŞU

İZMİR 2 NUMARALI KÜLTÜR VÂRLIKLARINI
KORUMA BÖLGE KURULUNUN

28.06.2012 GÜN VE 9891...SAYILI KARARI EKİDİR.



236

216

220

215

217

219

210

211

212

214

209

213

207

206


104

205


235

208

203



: 1.(BİRİNCİ) DERECE ARKEOLOJİK SİT SINIRI



: 3.(ÜÇÜNCÜ) DERECE ARKEOLOJİK SİT SINIRI