

T.C.
KÜLTÜR VE TURİZM BAKANLIĞI
DİYARBAKIR KÜLTÜR VARLIKLARINI
KORUMA BÖLGE KURULU
KARAR

Toplantı Tarihi ve No. : 19.06.2018-221
Karar Tarihi ve No. : 19.06.2018-5777
Dosya No. :56.05/35

Toplantı Yeri
SIİRT/TİLLO

Siirt İli, Aydınlar (Tillo) İlçesi, Fakirullah Mahallesi'nde bulunan, mülkiyeti Maliye Hazinesine ait tapunun 130 ada, 1 no.lu parselinde yer alan Sultan Memduh Sarnıçları'nın tescil talebine ilişkin; Diyarbakır Kültür Varlıklarını Koruma Bölge Kurulu Müdürlüğü'nün 17.04.2018 gün ve E.202360 sayılı Uzman Raporu, Tillo Belediye Başkanlığı'nın 19.04.2018 gün ve 202 sayılı yazısı okundu. Ekleri ve konuya ilişkin bilgi, belgeler incelendi. Yerinde yapılan görüşmeler sonunda;

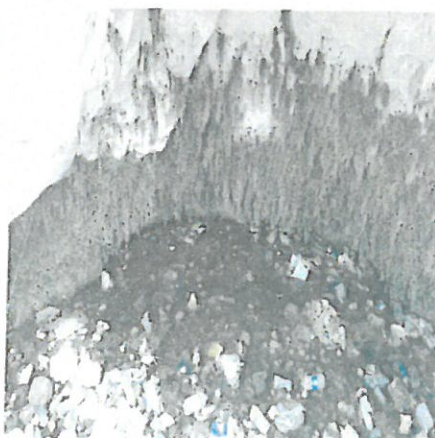
Siirt İli, Aydınlar (Tillo) İlçesi, Fakirullah Mahallesi'nde bulunan, mülkiyeti Maliye Hazinesine ait tapunun 130 ada, 1 no.lu parselinde yer alan Sultan Memduh Sarnıçları'nın, "Korunması Gerekli Taşınmaz Kültür Varlığı" özelliği gösterdiğinden, 2863 sayılı Kanunun Tespit ve Tescil ile ilgili 7. Maddesi uyarınca, sınırları ekli koordinatlı harita üzerine belirlendiği şekliyle I. Derece Arkeolojik Sit Alanı olarak tescilinin uygun olduğuna,

-Sit sınırlarını gösteren koordinatlar içerisinde kalan parsellerin tapu kütüğünün beyanlar hanesine "*Korunması Gerekli Taşınmaz Kültür Varlığı*" Şerhi konulmasına,


-Sultan Memduh Sarnıçları'nın koruma esasları ve kullanma Şartlarının, 2863 sayılı Kanunun 17. Maddesi gereğince, Mülga Kültür ve Tabiat Varlıklarını Koruma Yüksek Kurulunun, Arkeolojik Sitler, Koruma ve Kullanma Koşulları Başlıklı 05.11.1999 gün ve 658 sayılı ilke kararlarının I. Madde'sinde bahsedilen hususlar çerçevesinde belirlenmesine karar verildi.



AVRUPA KONSEYİ	DOĞAL VE KÜLTÜREL VARLIKLARI KORUMA ENVANTERİ	D.K.V.K.E.	SİT		ENVANTER NO
TÜRKİYE	KÜLTÜR VARLIKLARI VE MÜZELER GENEL MÜDÜRLÜĞÜ				HARİTA NO
İLİ : SİİRT	İLÇESİ : AYDINLAR(TİLLO)	MAHALLE - KÖY	FAKİRULLAH	PAFTA :	ADA 130 PARSEL 1-66
ADI : SULTAN MEMDUH SARNIÇLARI					
Sultan Memduh Sarıncıları Siirt İli, Aydınlar (Tillo) İlçe merkezinin yaklaşık 650 metre Güneyinde, Yüksek bir tepede kayalık alanda yer almaktadır. Söz konusu alanda yapılan incelemeler neticesinde 15 adet sarıncı tespit edilmiştir. Sarıncılar kayalık alanda dağınık şekilde olup, ana kayanın oyulması ile oluşturulmuştur. Sarıncıların kare ve yuvarlak formu dar bir ağız çapına sahip olduğu tespit edilmiştir. Sarıncılar Yaklaşık 5-6 metre derinliğe ve 5-6 metre genişliğe sahip olup, sarıncılara sonradan açılan girişlerden basamaklı merdiven ile inilmektedir. Söz konusu sarıncıların bir kısmının su ile dolduğu bir kısmının taş, toprak ve çöp ile dolduğu tespit edilmiştir. Alandaki birkaç sarıncının ağız kısmının taş bloklarla kapatıldığı görülmüştür.					
ŞİMDİKİ TEHLİKELER :					
ŞİMDİKİ DURUM : Sultan Memduh Sarıncılarının taş, toprak ve çöp ile dolduğu tespit edilmiştir.					
SİT POTANSİYELİ : I.Derece Arkeolojik Sit Alanı.				KORUMA DERECESİ I.Derece	
ŞİMDİKİ KORUMA : Herhangi bir koruma önlemi bulunmamaktadır.				HAZIRLAYANLAR Erdal DEMİR(Uzman) Ahmet MIZRAK (Sanat Tarihçi)	
ÖNERİLEN KORUMA : Tescil edilerek ilgili makamlara duyurulması ve gerekli koruma önlemlerinin alınıp, temizlik çalışmalarının yapılması.				Kontrol Eden: Mehriban KARAASLAN(Bölge Kurulu Müdürü) 16.04.2018	
YAYIN DİZİSİ :				KORUMA KURULU KARARLARI	
GÖZLEMLER :				KORUMA KURULU ONAYI	



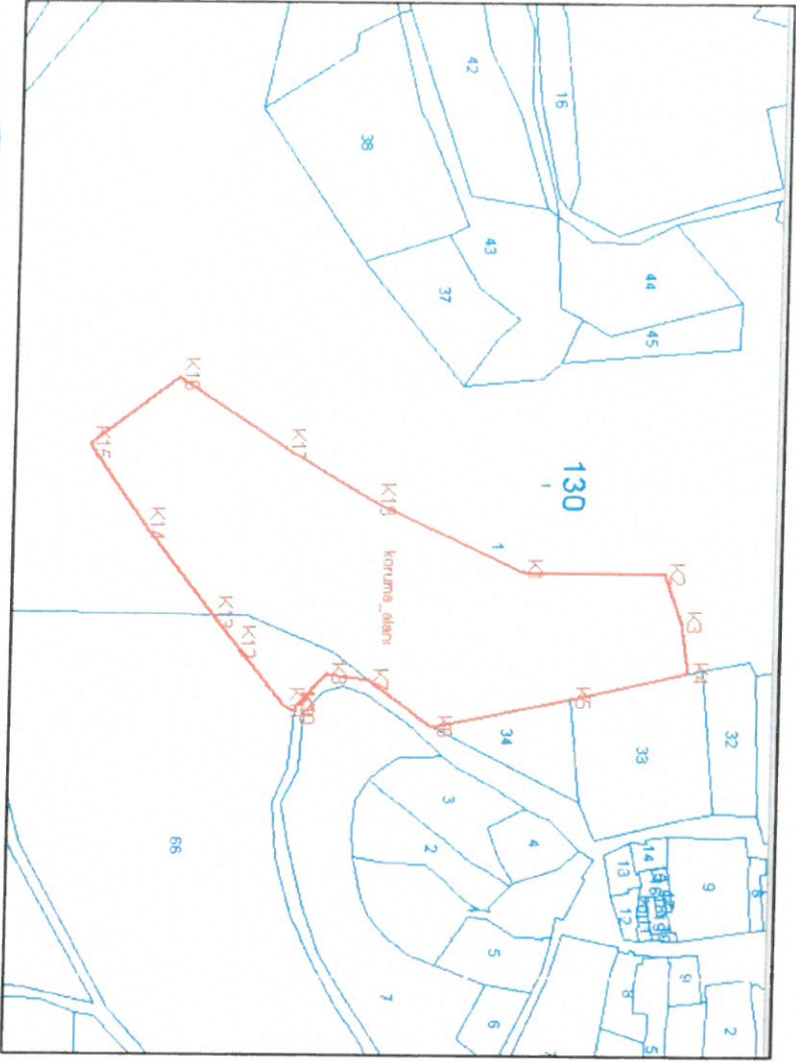
W. Bayal
E. Bayal



T.C.
Diyarbakir Kültür Varlıklarını
Koruma Bölge Kurulunun
19.06.2018 tarih ve 5777
Sayılı Karar Eki dir.




SİRT İLİ, TILLO İLÇESİ, FAKIRULLAH MAHALLESİ,
SULTAN MEMDUH SARNIÇLARI I. DERECE ARKEOLOJİ SİT ALANI



Nokta Adı	Y	X
K1	500569.0517	4201648.784
K2	500569.9239	4201714.817
K3	500592.4061	4201722.552
K4	500615.3378	4201726.444
K5	500627.3394	4201671.989
K6	500640.8694	4201607.738
K7	500619.5288	4201578.221
K8	500616.7636	4201559.045
K9	500631.5517	4201544.918
K10	500633.7449	4201544.693
K11	500631.5664	4201539.792
K12	500603.3046	4201516.879
K13	500589.5869	4201505.883
K14	500548.7111	4201473.117
K15	500511.5529	4201446.918
K16	500480.2299	4201487.911
K17	500512.6193	4201537.958
K18	500537.274	4201579.755

ED 50_UTM3 42 DERECE



T.C.
Diyarbakır Kültür Varlıklarını
Koruma Bölge Kurulunun
19.06.2018 tarih ve 5777
Sayılı Karar Eki dir.

[Handwritten signatures and names]

