

T.C.
KÜLTÜR VE TURİZM BAKANLIĞI
Kayseri Kültür Varlıklarını Koruma Bölge Kurulu

KARAR

Toplantı no ve tarih: 211 - 20.06.2018
Karar no ve tarih : 3309 - 20.06.2018

Toplantı Yeri
KAYSERİ


Yozgat ili, Yerköy ilçesi, Buruncuk Köyünde, 130 ada ve 25 numaralı parselinde bulunan “Beytepe Nekropolünün” I. derece Arkeolojik Sit alanı olarak tescil edilmesi istemine ilişkin Yozgat Valiliği İl Kültür ve Turizm Müdürlüğü Müze Müdürlüğünün 30.01.2018 gün 87899 sayılı yazısı, konuya ilişkin süresi içinde verilen kurum görüş yazıları: Yozgat Valiliği, Çevre ve Şehircilik İl Müdürlüğünün 19.02.2018 gün ve E.642 sayılı; Kayseri Valiliği, Çevre ve Şehircilik İl Müdürlüğünün 20.02.2018 gün ve E.1599 sayılı; Enerji ve Tabii Kaynaklar Bakanlığı Maden İşleri Genel Müdürlüğünün 22.02.2018 gün ve E.408693 sayılı; Yozgat Valiliği İl Kültür ve Turizm Müdürlüğü Müze Müdürlüğünün 27.02.2018 gün ve 175642 sayılı; Yozgat İl Özel İdaresi, İmar ve Kentsel İyileştirme Müdürlüğünün 01.03.2018 tarih ve E.2182 sayılı; Orman ve Su İşleri Bakanlığı IX. Bölge Müdürlüğünün 01.03.2018 gün ve 52066 sayılı; Orman ve Su İşleri Bakanlığı 12. Bölge Müdürlüğünün 12.03.2018 gün ve 180021 sayılı kurum görüş yazıları okundu ve Koruma Bölge Kurulu Müdürlüğü raportörünün 11.06.2018 tarih, 296807 sayılı dosya inceleme raporu okundu, raportörünün açıklamaları dinlendi, dosyasındaki bilgi ve belgeler incelendi, yapılan görüşme sonucunda;

Yozgat ili, Yerköy ilçesi, Buruncuk Köyünde bulunan, özel mülkiyete ait tapunun 130 ada, 25 numaralı parseli üzerinde bulunan “Beytepe Nekropolü”nün 2863 sayılı Yasanın 6. maddesi kapsamına giren özellikler taşıması nedeniyle kararımız eki 1/2000 ölçekli kadastral haritada gösterildiği ve 1/25000 ölçekli harita üzerinde koordinatlandırıldığı şekliyle I. Derece arkeolojik sit alanı olarak tescil edilmesine,

- Yozgat ili, Yerköy ilçesi, Buruncuk Köyü, 130 ada, 25 numaralı parselinin pafta, fen klasörü ve tapu kütüğü beyanlar hanesine “**Bir kısmı I. Derece Arkeolojik Sit Alanıdır**” şerhinin Tapu ve Kadastro Müdürlüklerince verilmesine,
- Sit alanı için; Kültür ve Tabiat Varlıklarını Koruma Yüksek Kurulu’nun 05.11.1999 gün ve 658 sayılı ilke kararının I. derece arkeolojik sit alanlarına ilişkin belirlenen Koruma ve Kullanma Koşullarının geçerli olduğuna,
- Kaçak kazılara ilişkin konunun; Yozgat Valiliği İl Kültür ve Turizm Müdürlüğünün 24.01.2018 gün ve 70675 sayılı yazısı ile Yerköy Cumhuriyet Başsavcılığına intikal ettirildiği anlaşıldığından yeniden suç duyurusunda bulunulmasına gerek olmadığına,
- Can ve mal güvenliği açısından tehlike arz ettiği anlaşılan çukurların adli makamların uygun görüşü alındıktan sonra ilgili Müze Müdürlüğü denetiminde yerel yönetimlerce kapatılmasına,
- Sit alanında daha fazla tahribata neden olunmaması için taşınmazın belli aralıklarla yerel yönetimlerce ve kolluk kuvvetlerince kontrolünün sağlanmasına karar verildi.

ASLI GİBİDİR

AVRUPA KONSEYİ	DOĞAL VE KÜLTÜREL VARLIKLARI KORUMA ENVANTERİ	D.K.V.K.E	SİT	ENVANTER NO: 28
TÜRKİYE	KÜLTÜR VARLIKLARI VE MÜZELER GENEL MÜDÜRLÜĞÜ			HARİTA NO:
İLİ: YOZGAT	İLÇESİ: YERKÖY	MAHALLE / KOY veya MEVKİİ: Buruncuk Köyü		
KADASTRO PAFTA:		ADA: 130	PARSELLER: 25	
ADI: BEYTEPE NEKROPOLÜ				
GENEL TANIM: Yozgat ili, Yerköy ilçesi, Sekili Beldesi, Buruncuk Köyünün yaklaşık 500 metre kuzey batısında yer alır. 130 ada, 25 numaralı parsel üzerine tarım arazisi olarak kullanım gören tarla içerisinde yer alan kaçak kazı çukurunda yapılan incelemede muhtemelen Roma Dönemine tarihlenebilecek mermerimsi beyaz taştan yapılmış bir mezar yapısına raslanılmıştır. Üzerine kapatılan kapak taşının kaçak kazılar sonucu kırılmış olduğu gözlenmiştir. Mezar yapısını oluşturan taşların yekpare olmayıp, 5-6 parça taştan oluştuğu anlaşılmıştır. Mezar yapısı kuzey güney doğrultuludur. Mezar yapısının iç kısmında toprak ve kapak taşının parçalarının yer alması nedeniyle zemin görülebilmiştir. Güney kısmında kapı olabileceği düşünülen 72x48 cm ölçülerinde dikdörtgen yapıda bir kapı ve kapının ağız kısmını kapatan bir taş yer almaktadır. Mezar yapısı 210 cm uzunluğunda, 140 cm genişliğinde olup, görülebilen mevcut derinliği ise 95 cm'dir. Üzerinde yer alan kapak taşı mevcutta 150 cm genişliğinde 85 cm uzunluğundadır.				
ŞİMDİKİ TEHLİKELER: Kaçak kazılar sonucu tahribat.				
ŞİMDİKİ DURUM: Tarım Arazileri İçerisinde				
SİT POTANSİYELİ: I. Derece Arkeolojik Sit.			KORUMA DERECE: I. Derece Arkeolojik Sit.	
ŞİMDİKİ KORUMA: Korumasız.			HAZIRLAYANLAR: Necip BECENE Arkeolog Abdurrahim MUTAŞ Sanat Tarihçi	
ÖNERİLEN KORUMA: 1/2000 Ölçekli Harita Üzerinde İşaretli Olduğu Şekliyle Yozgat İli, Yerköy İlçesi, Sekili Beldesi, Buruncuk Köyü 130 ada, 25 Parsel Üzerinde Kalan Beytepe Nekropolünün I.Derece Arkeolojik Sit Alanı Olarak Tescili ve Kolluk Kuvvetlerince Korunması			KONTROL EDEN: Hasan Kerim ŞENYÜK Müze Müdürü K.K.V.K.B.K. KARAR NO: .../.../2018 No: .../.../2018	
YAYIN DİZİSİ:			REVİZYON: K.K.V.K.B.K. ONAYI: .../.../2018	
GÖZLEMLER:				



Kayseri Kültür Varlıklarının
Koruma Eöige Kurulunun
20.06.2018. Gün ve 3309. Sayılı
karar ökidir.


YOZGAT İLİ, YERKÖY İLÇESİ, BURUNCUK KÖYÜ
BEYTEPE NEKROPOLÜ

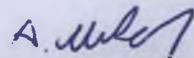


BEYTEPE NEKROPOLÜ

130 ADA, 25 PARSEL

●●●●●●●● I. Derece Arkeolojik Sit Alanı (Öneri)


Necip BECENE
Arkeolog


Abdurrahim MUTAŞ
Sanat Tarihçi

----- Kadastro Parseli

————— I. Derece Arkeolojik Sit Sınırı

Karsen Kültür Varlıklarının
Korunması Esaslı Kurulunun
20.06.2018 Gün ve 3309 Sayılı
kararı ile

YOZGAT İLİ, YERKÖY İLÇESİ, BURUNCUK KÖYÜ

BEYTEPE NEKROPOLÜ

I.Derece Arkeolojik Sit Sınırı



ED-50 KOORDİNATLAR

UTM 6 DERECELİK

UTM 3 DERECELİK

Nokta No	Y	X	Y2	X2
1	611958.08	4398421.35	354789.14	4400737.21
2	611938.45	4398343.57	354766.91	4400660.09
3	611870.48	4398339.87	354698.82	4400658.67
4	611883.42	4398427.47	354714.69	4400745.83

