

T.C.
KÜLTÜR VE TURİZM BAKANLIĞI
Kayseri Kültür Varlıklarını Koruma Bölge Kurulu

KARAR

Toplantı no ve tarih : 213- 22.06.2018
Karar no ve tarih : 3351 -22.06.2018


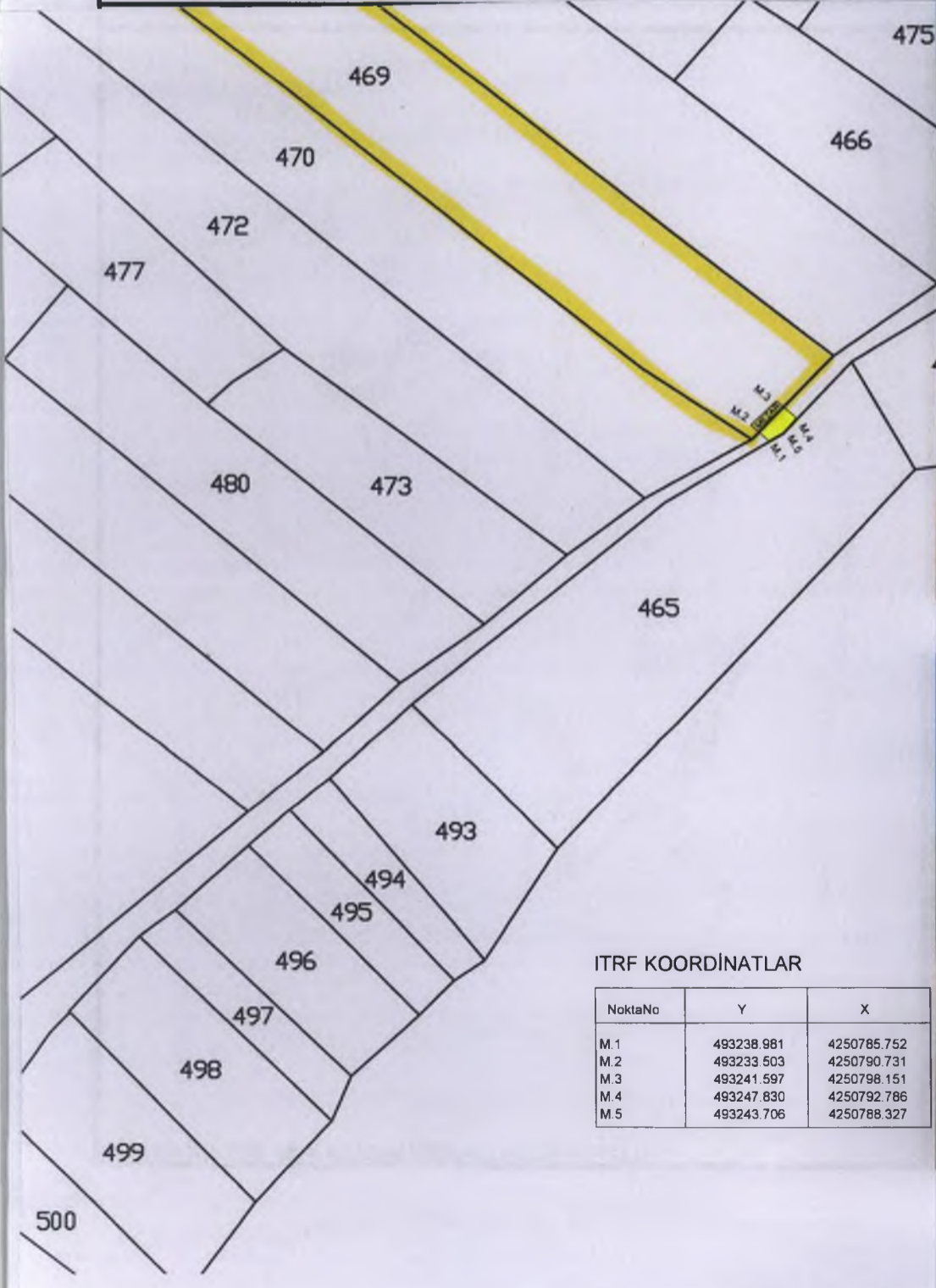
Toplantı Yeri
KAYSERİ

Kayseri İli, Tomarza İlçesi, Süvegenler Mahallesi, Deliktaş Mevkiinde bulunan 465 parselde patates deposu yapılması istendiği, yol kenarında bulunan kaya mezarının bulunduğu belirtilerek patates deposu yapılmasında kurumumuz açısından sakınca olup olmadığının bildirilmesi istemine ilişkin Tomarza İlçe Jandarma Komutanlığının 14.09.2017 gün ve 1114 sayılı yazısı, 465 parselin kuzeydoğusunda, Deliktaş Mevkiinde, 469 parselin bir kısmında Kayseri Kültür Varlıklarını Koruma Bölge Kurulu Müdürlüğü uzmanlarınca tespit edilen kaya mezarının 1.derece arkeolojik sit alanı olarak tesciline ilişkin Kayseri İl Kültür ve Turizm Müdürlüğünün 15.12.2017 gün ve 3616 sayılı yazısı, Kayseri İl Gıda, Tarım ve Hayvancılık Müdürlüğünün 18.12.2017 gün ve E.3226833 sayılı yazısı, Kayseri Çevre ve Şehircilik İl Müdürlüğünün 15.12.2017 gün ve E.12119 sayılı yazısı, Kültür ve Turizm Bakanlığı Yatırım ve İşletmeler Genel Müdürlüğünün 22.12.2017 gün ve E.270787 sayılı yazısı, Tomarza Belediye Başkanlığının 20.12.2017 gün ve 943 sayılı yazısı, Kayseri Yatırım İzleme ve Koordinasyon Başkanlığının 04.01.2018 gün ve E.405 sayılı yazısı, Enerji ve Tabii Kaynaklar Bakanlığı Maden İşleri Genel Müdürlüğünün 04.01.2018 gün ve E.400741 sayılı yazısı, Kayseri Büyükşehir Belediye Başkanlığının 19.01.2018 gün ve 36/956 sayılı yazısı, Müdürlük raportörlerinin 12.07.2017 gün ve 4083 sayılı raporu okundu, dosyasındaki bilgi ve belgeler incelendi, yapılan görüşme sonucunda;

Kayseri İli, Tomarza İlçesi, Süvegenler Mahallesi, Deliktaş Mevkiinde bulunan, özel mülkiyete ait 469 parselin bir kısmında yer alan ve bir kısmı da yolda kalan “Kaya Mezarı”nın kararımız eki 1/25000 ölçekli haritada koordinatlandırıldığı ve 1/2000 ölçekli kadastral haritada gösterildiği şekli ile I. Derece arkeolojik sit alanı /olarak tescil edilmesinin uygun olduğuna; 469 parselin pafta ve fen klasörü ile tapu kütüğü beyanlar hanesine “*bir kısmı I. derece arkeolojik sit alanıdır*” şerhinin Tapu ve Kadastro Müdürlüklerince 13.03.2012 tarih ve 28232 sayılı Resmi Gazetede yayımlanarak yürürlüğe giren “Korunması Gerekli Taşınmaz Kültür Varlıklarının ve Sitlerin Tespit ve Tescili Hakkında Yönetmelik” gereği verilmesine; bu alanlarda koruma amaçlı imar planı hazırlanana kadar Koruma Yüksek Kurulu’nun 05.11.1999 tarih ve 658 sayılı ilke kararının 1. Maddesinde belirtilen I. Derece arkeolojik sitlere ilişkin Koruma ve Kullanma Koşullarının geçerli olduğuna karar verildi

ASLI GİBİDİR

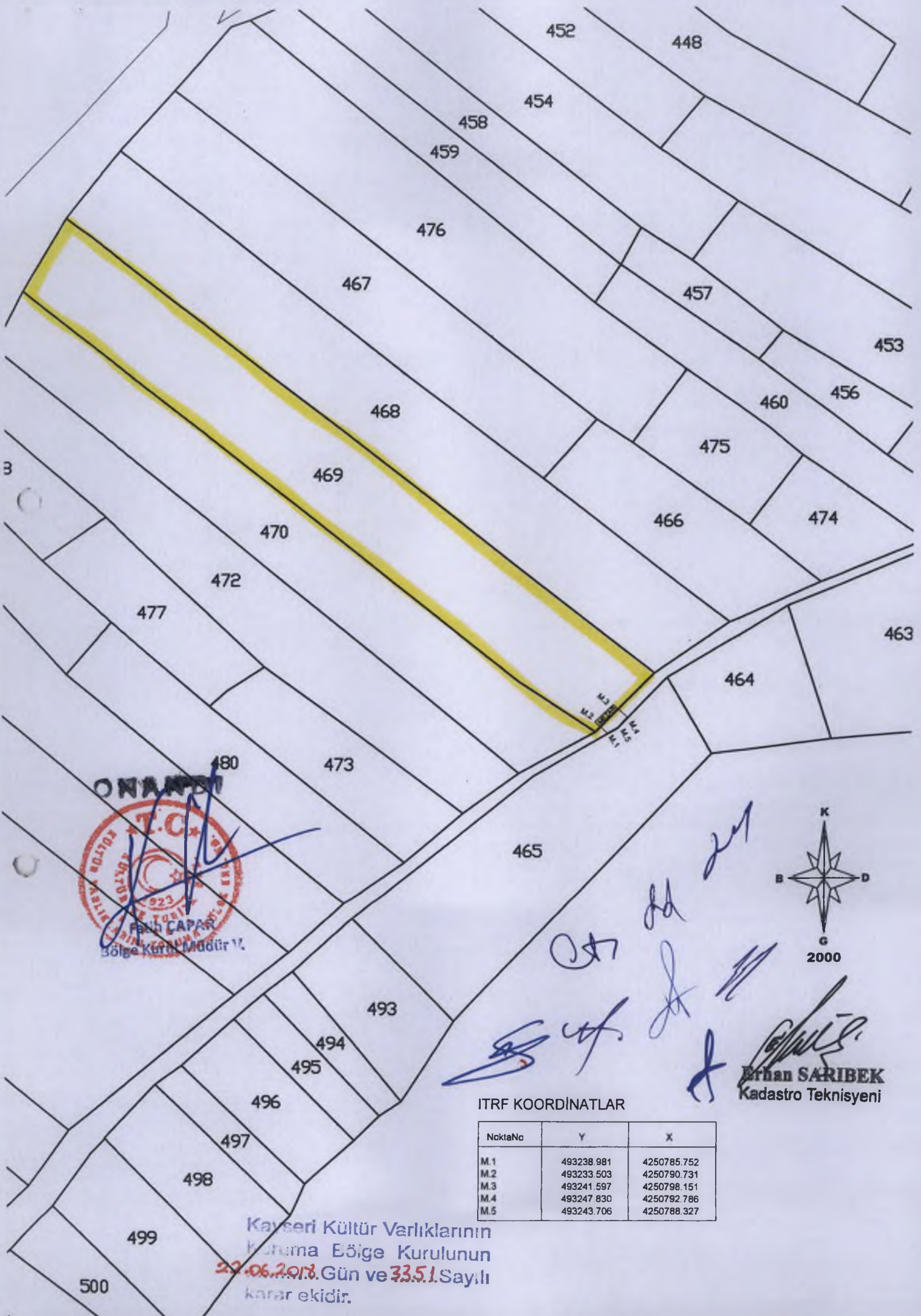
AVRUPA KONSEYİ	DOĞAL VE KÜLTÜREL VARLIKLARI KORUMA ENVANTERİ	D.K.V.K.E	SİT	ENVANTER NO	524
TÜRKİYE	KÜLTÜR VARLIKLARI VE MÜZELER GENEL MÜDÜRLÜĞÜ			HARİTA NO	
İLİ: KAYSERİ	İLÇESİ: TOMARZA	MAHALLE KÖY : SÜVEGENLER MAHALLESİ	KADASTRO		
		VEYA MEVKİİ : DELİKTAS MEVKİİ	PAFTA:	ADA:	PARSEL:
ADI: KAYA MEZARI					
GENEL TANIM: Süvegenler Mahallesi, Deliktaş Mevkiinde, Süvegenler Mahallesinin yaklaşık 500m. güneydoğusunda bulunan kaya mezarı, kayalık sirtlardan koparak yuvarlanmış tek kaya bloğuna oyulmuş olup yol kenarında bulunmaktadır. Çevresinde tarım arazileri vardır. Girişi, zemin üstünde, kemerin içinde kare bir pencere şeklinde olup içindeki taş kline görülebilmektedir.					
ŞİMDİKİ TEHLİKELER : Kaçak kazılar					
ŞİMDİKİ DURUM :					
SİT POTANSİYELİ : 1.derece arkeolojik sit			KORUMA DERECEŚİ : 1.derece arkeolojik sit		
ŞİMDİKİ KORUMA : Korumasız			HAZIRLAYANLAR:		
ÖNERİLEN KORUMA : 1.derece arkeolojik sit alanı olarak tescilli			Dilek YALDIZ Arkeolog		
			Recep TOK Harita Mühendisi		
			09.10.2017		
			KONTROL EDEN: Fatih ÇAPAR Bölge Kurulu Müdür V.		
YAYIN DİZİSİ :			K. K. V. K. B. K. KARARLARI		
			No: 22.06.2018 / 2018		
			/ 2018		
			/ 2018		
GÖZLEMLER			REVİZYON :		
Kayseri Kültür Varlıklarının Koruma Bölge Kurulunun 22.06.2018 gün ve 3351 Sayılı karar ekidir.			K. K. V. K. B. K. ONAYI: / 2018		



Handwritten signatures and notes in blue ink at the bottom of the page.



Handwritten signature in blue ink.



ONAYI
T.C.
MİLLÎ VE EĞİTİM BAKANLIĞI
KAYIT VE KADASTRO GENEL MÜDÜRLÜĞÜ
1923
Fahri ÇAPAR
Bölge Müdürü



Handwritten signatures in blue ink, including the name Erhan SARİBEK.

Erhan SARİBEK
Kadastro Teknisyeni

ITRF KOORDİNATLAR

NoktaNo	Y	X
M.1	493238.981	4250785.752
M.2	493233.503	4250790.731
M.3	493241.597	4250798.151
M.4	493247.830	4250792.786
M.5	493243.706	4250788.327

Kayseri Kültür Varlıklarının
Koruma Eöige Kurulunun
22.06.2017 Gün ve 335.1 Sayılı
karar ekidir.

KAYSERİ İLİ TOMARZA İLÇESİ SÜVEGENLER MAHALLESİ
KAYA MEZARI

Kayseri Kültür Varlıklarını
Koruma Bölge Müdürlüğü
22.06.2018 Tarih ve 3353 Sayılı Karar ile
Kaya Mezarı

6 DERECELİK ED50

3 DERECELİK ED50

Nokta No	Y	X	Y2	X2
1	755288.40	4253310.18	493260.85	4250967.55
2	755282.76	4253314.98	493255.37	4250972.53
3	755290.61	4253322.66	493263.47	4250979.95
4	755297.02	4253317.50	493269.70	4250974.59
5	755293.04	4253312.91	493265.58	4250970.13

