

**T.C.**  
**KÜLTÜR VE TURİZM BAKANLIĞI**  
**VAN KÜLTÜR VARLIKLARINI**  
**KORUMA BÖLGE KURULU**  
**KARAR**

Toplantı Tarihi ve No : 25.09.2018 - 145  
Karar Tarihi ve No : 25.09.2018 - 2110

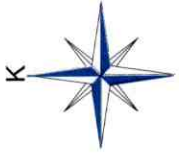
Toplantı Yeri  
VAN

Ağrı İli, Eleşkirt İlçesi, Kazım Karabekir Mahallesi, Şose yolu altı Mevkii, Maliye Hazinesi mülkiyetinde, İ49a19d pafta, 256 ada ve 108 numaralı parselde bulunan Eleşkirt Askeriye Şehitliği, Erzurum Kültür ve Tabiat Varlıklarını Koruma Kurulu'nun 17.03.1989 tarih ve 133 sayılı kararı ile taşınmaz kültür varlığı olarak tescillenmiştir. 5304 Sayılı Yasa ile değişik 3402 sayılı Kadastro kanununun 22. maddesinin (a) bendi gereğince 29.11.2006 tarih ve 26361 sayılı Resmi Gazetede yayımlanarak yürürlüğe giren "Kadastro Haritalarının Yeniden Düzenlenmesi ve Tapu Sicilinde Gerekli Düzeltmelerin Yapılmasında Uyulacak Usul ve Esaslara İlişkin Yönetmelik" kapsamında Ağrı ilinde yapılan kadastro yenilenmesi nedeniyle tescilli Eleşkirt Askeriye Şehitliği'nin kadastral durumu ile tescil fişinin güncellenmesine ilişkin; Van Kültür Varlıklarını Koruma Bölge Kurulu Müdürlüğünün 20.09.2018 tarihli ve 441737 sayılı uzman raporu okundu. Konuya ilişkin işlem dosyası, bilgi ve belgeler incelendi. Yapılan görüşmeler sonucunda:

Ağrı İli, Eleşkirt İlçesi, Kazım Karabekir Mahallesi, Şose yolu altı Mevkii, Maliye Hazinesi mülkiyetinde, İ49a19d pafta, 256 ada ve 108 numaralı parselde bulunan Eleşkirt Askeriye Şehitliğinin güncellenmesine ilişkin,

-Müdürlük uzmanlarının yapmış oldukları çalışma sonucunda Eleşkirt Askeriye Şehitliği'nin kadastral durumunun **Ağrı İli, Eleşkirt İlçesi, Kazım Karabekir Mahallesi, Şose yolu altı Mevkii, Maliye Hazinesi mülkiyetinde, İ49a19d pafta, 256 ada ve 108 numaralı parsel** olacak şekilde güncellenmesine,

- Karar ekinde bulunan **Anıt fişinin ve koordinatlı krokisinin** uygun olduğuna,  
karar verildi.



VAN KÜLTÜR VARLIKLARINI KORUMA  
BÖLGE KURULUNUN 25.09.2018...  
GÜN VE 2110...SAYILI KARAR EKİDİR

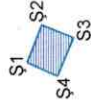


**Necmeddin BAYHAN**  
Bölge Kurulu Müdürü V.

108

ITRF96- 42/3 Derece

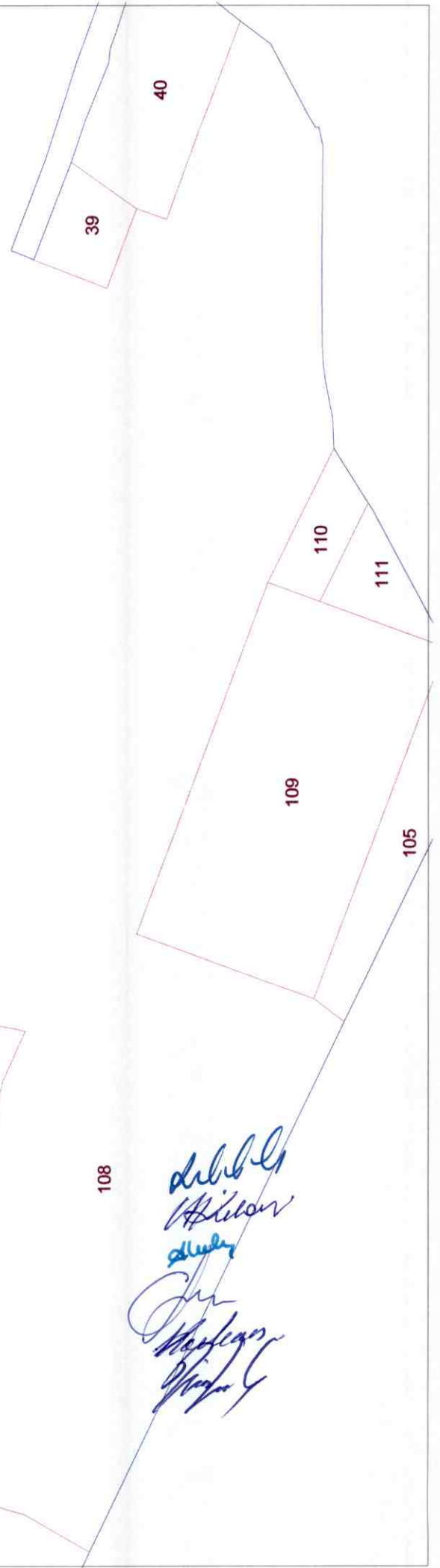
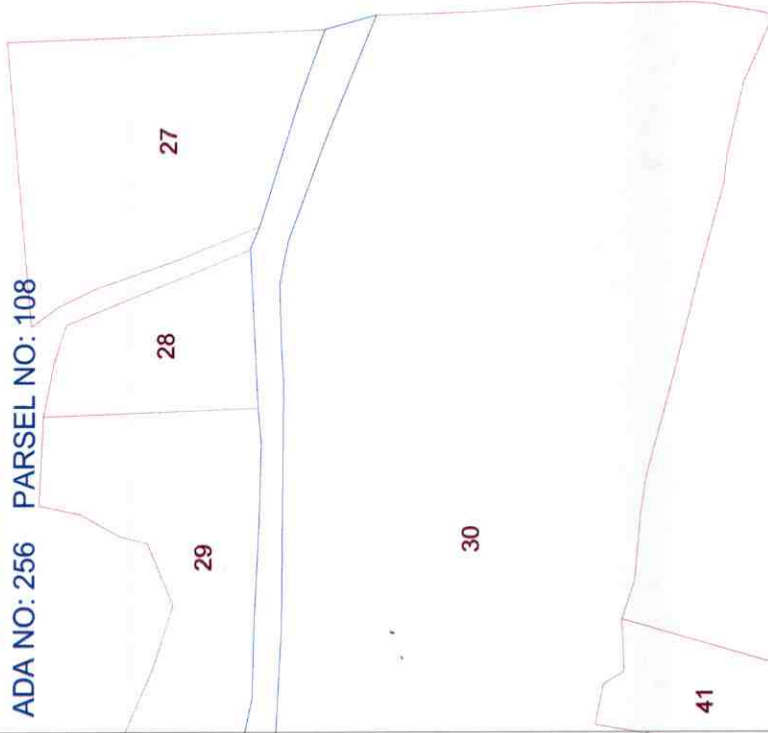
NoktaNo	Y	X
S1	556710.206	4407638.766
S2	556725.157	4407632.975
S3	556720.103	4407620.235
S4	556704.722	4407626.649



AĞRI İLİ ELEŞKİRT İLÇESİ  
ELEŞKİRT ASKERİYE ŞEHİTLİĞİ

PAFTA NO: İ49a19d

ADA NO: 256 PARSEL NO: 108



108

*Handwritten signatures and notes in blue ink.*

41