

T.C.
KÜLTÜR VE TURİZM BAKANLIĞI
İstanbul I Numaralı Kültür Varlıklarını
Koruma Bölge Kurulu

Toplantı Tarihi ve No :04.10.2018/326
Karar Tarihi ve No :04.10.2018/3716

Toplantı Yeri
İSTANBUL

KARAR

İstanbul İli, Eyüpsultan İlçesi, Nişancı Mahallesi, 156 ada, 1 parsel sayılı, Kara Süleyman Subaşı Vakfı'na ait, 204.00 m2 yüzölçümlü, "Kargir Camii" vasıflı, Gayrimenkul Eski Eserler Ve Anıtlar Yüksek Kurulunun 15.01.1977 tarih ve 9591 sayılı kararı ile Münzevi (Müzevir Süleyman Subaşı) veya Karcı Süleyman Mescidi olarak korunması gerekli kültür varlığı olarak tescil edilen, aynı kararla sınırları belirlenen, İstanbul III Numaralı Kültür ve Tabiat Varlıklarını Koruma Bölge Kurulunun 16.11.1989 tarih ve 1509 sayılı kararı ile sınırları revize edilen Eyüp Kentsel Sit Alanı içinde kalan, söz konusu taşınmaza ilişkin, İstanbul İli, Eyüpsultan İlçesinde bulunan, türbe, mezarlık, hazire ve kabir yerlerinden, yazı ekinde iletilen listede ada, parsel ve tapu kayıtları belirtilenlerin tescil durumları ve koruma gruplarının bildirilmesinin istendiği ilgi İstanbul Büyükşehir Belediye Başkanlığı Kültür Varlıkları Daire Başkanlığı, Kültürel Miras Koruma Müdürlüğü'nün 06.06.2018 tarih 69178850-546-İBB No:137222 sayılı yazısı ve ekleri 03.10.2018 tarih 462706 kayıtlı uzman raporu okundu, 34.19.1196 numaralı işlem dosyası incelendi, yapılan görüşmeler sonucunda;

İstanbul İli, Eyüpsultan İlçesi, Nişancı Mahallesi, 156 ada, 1 parselde yer alan hazirenin 2863 sayılı Yasanın 6. maddesinde yer alan özellikleri taşıdığından tescil edilmesine, Hazire ve aynı parselde yer alan tescilli Münzevi (Müzevir Süleyman Subaşı) veya Karcı Süleyman Mescidi'nin koruma grubunun "I. grup" olarak belirlenmesine, hazire ve mescide ilişkin ilgililerince hazırlanacak rölöve, restitüsyon ve restorasyon projelerinin Kurulumuza iletilmesine, ayrıca söz konusu yapıda görülen müdahalelere ilişkin ilgili Kurumlardan bilgi belge istenilmesine karar verildi.


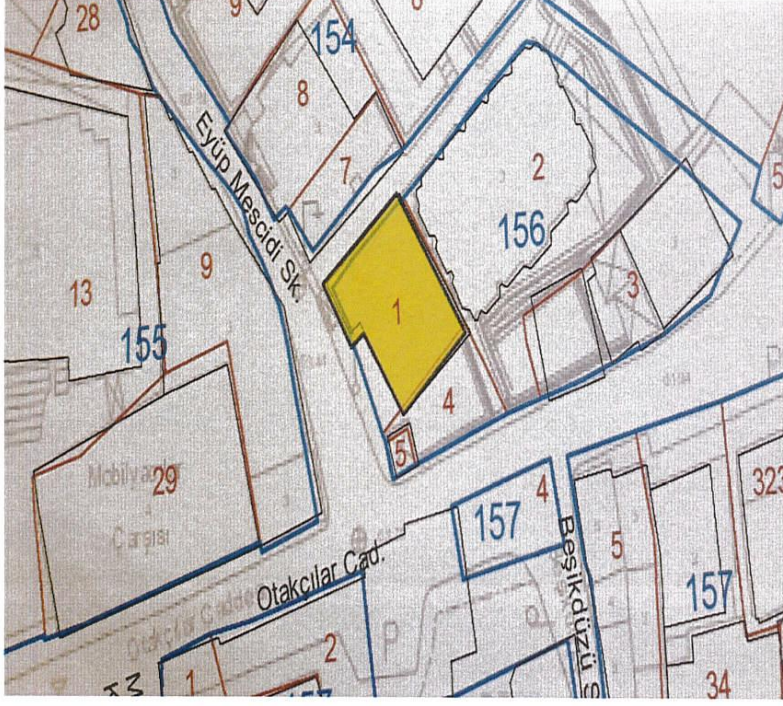
AVRUPA KONSEYİ	DOĞAL VE KÜLTÜREL VARLIKLARI KORUMA ENVANTERİ	D.K.V.K.E.	ANIT		ENVANTER NO: -
TÜRKİYE	KÜLTÜR VARLIKLARI VE MÜZELER GENEL MÜDÜRLÜĞÜ			HARİTA NO:	
İLİ : İSTANBUL	İLÇESİ : EYÜPSULTAN	MAHALLE KÖY VEYA MEVKİ: NİŞANCI MAHALLESİ	KORUMA DERECESESİ	ANITSAL	I - -
CADDE/ SOKAK VE KAPI NO: OTAKÇILAR CADDESİ İLE EYÜP MESCİDİ SOKAK KESİŞİMİNDE 156 ADA, 1 PARSELDE YER ALMAKTADIR.		KADASTRO PAFTA: -		SİVİL	- - -
		ADA:156 PARSEL: 1		ÇEVREYE AYKIRI	-
ADI: MESCİD VE HAZİRE	YAPTIRAN: BİLİNMIYOR	YAPAN: BİLİNMIYOR	MİMARİ ÇAĞI (USLUP): OSMANLI DÖNEMİ		
	YAPIM TARİHİ: BİLİNMIYOR	KİTABE: -	VAKFIYE:		

GENEL TANIM : OSMANLI DÖNEMİNE AİT MÜNZEVİ (MÜZEVİR SÜLEYMAN SUBAŞI) VEYA KARCİ SÜLEYMAN MESCİDİ VE HAZİRE.

KORUMA DURUMU	A	İYİ	TAŞIYICI YAPI	A	DIŞ YAPI	A	ÜST YAPI	A	İÇ YAPI	A	SÜSLEME ELEMANLARI	A	RUTUBET	A	YOK			
	B	ORTA		B		B		B		B		B		B		B	B	İZİ VAR
	C	FENA		C		C		C		C		C		C		C	C	ÖNEMLİ

VAZİYET PLANI :

FOTOĞRAF :



GÖZLEMLER : MESCİDİN ONARIMDAN GEÇTİĞİ VE MEVCUT HALİYLE İYİ DURUMDA OLDUĞU GÖZLENMİŞTİR. HAZİRENDE YER ALAN MEZAR TAŞLARINDA YÜZEY KİRLENMELERİ OLDUĞU ÇEVRESİNDE KIRILMIŞ HALDE MEZAR TAŞLARININ YER ALDIĞI GÖRÜLMÜŞTÜR.

BUGÜNKÜ SAHİBİ:
KARA SÜLEYMAN SUBAŞI VAKFI

BAKIMINDAN SORUMLU OLMASI GEREKEN KURULUŞ :
MÜLKİYET SAHİBİ

YAPILAN ONARIMLAR :

AYRINTILI TANIM :

HAZİRE, EYÜPSULTAN İLÇESİ, NİŞANCI MAHALLESİ, OTAKÇILAR CADDESİ İLE EYÜP MESCİDİ SOKAK KESİŞİMİNDE 156 ADA,1 PARSELDE YER ALMAKTADIR. PARSELİN DOĞUSU DEMİR PARMAKLIKLIL İHATA DUVARI İLE ÇEVRELENMİŞTİR. PARSELE DEMİR LOKMA PARMAKLIKLIL KAPIDAN GİRİŞ YAPILMAKTADIR. MESCİT GİRİŞİNİN ÇATISI KURŞUN KAPLAMA, ÇİFT KANATLI AHŞAP DOĞRAMA KAPISI BULUNAN RÜZGARLIK BULUNMAKTADIR. PARSELİN DOĞUSUNDA OSMANLI DÖNEMİNE TARİHLENEN ÜÇ ADET MEZAR YER ALMAKTADIR. MEZARLARIN ETRAFINDA KIRIK VE PARÇALANMIŞ HALDE MERMER MALZEMEDEN KİTABELER YER ALMAKTADIR. MESCİDİN ONARIMDAN GEÇTİĞİ MEVCUT HALİYLE İYİ DURUMDA OLDUĞU GÖRÜLMÜŞTÜR.

GAYRİMENKUL ESKİ ESERLER VE ANITLAR YÜKSEK KURULUNUN 15.01.1977 TARİHLİ VE 9591 SAYILI KARARI İLE MÜNZEVİ (MÜZEVİR SÜLEYMAN SUBAŞI) VEYA KARCİ SÜLEYMAN MESCİDİ OLARAK KORUNMASI GEREKLİ KÜLTÜR VARLIĞI OLARAK TESCİL EDİLMİŞ, AYNI KARARLA SINIRLARI BELİRLENMİŞ, İSTANBUL III NUMARALI KÜLTÜR VE TABİAT VARLIKLARINI KORUMA BÖLGE KURULUNUN 16.11.1989 TARİH VE 1509 SAYILI KARARI İLE SINIRLARI REVİZE EDİLMİŞ EYÜP KENTSEL SİT ALANI İÇİNDE YER ALMAKTADIR.

TEKNİK BİLGİLER	SU	ELEKTRİK	ISITMA	KANALİZASYON
-----------------	----	----------	--------	--------------

ORJİNAL KULLANIMI : MESCİT VE HAZİRE

BUGÜNKÜ KULLANIMI : MESCİT VE HAZİRE

ÖNERİLEN KULLANIMI : MESCİT VE HAZİRE

HAZIRLAYANLAR :
Aytaç TANRISEVEN
Harita Mühendisi

Cenk ÖZSOY
Arkeolog

YAYIN DİZİNİ :

KURUL ONAYI:

Handwritten signatures and stamps of the commission members, including the president and members.

EKLER :

RAPOR

FOTOĞRAF

RÖLÖVE PROJESİ

RESTORASYON PROJESİ

HARİTA

KROKİ

KİTABE

VAKFIYE

KONTROL EDEN:

ERŞOY KOŞE
MÜDÜR

KURUL ONAYI NO:3616

İST. I NUMARALI K.V.K. B. KURULU

REVİZYON :

GAYRİMENKUL ESKİ ESERLER VE ANITLAR YÜKSEK KURULUNUN 15.01.1977 TARİHLİ VE 9591 SAYILI KARARI İLE MÜNZEVİ (MÜZEVİR SÜLEYMAN SUBAŞI) VEYA KARCİ SÜLEYMAN MESCİDİ OLARAK KORUNMASI GEREKLİ KÜLTÜR VARLIĞI OLARAK TESCİL EDİLMİŞTİR. İSTANBUL I NUMARALI KÜLTÜR VARLIKLARINI KORUMA BÖLGE KURULUNUN 04.10.2018 TARİHLİ VE 3716 SAYILI KARARI İLE KORUMA GRUBU "I. GRUP" OLARAK BELİRLENMİŞTİR. 04.10.2018 TARİH 3716 SAYILI KARAR EKİDİR.


... / ... /2018

04.10.2018

/ /20

/ /20

/ /20



A. H. 12.20